



Администрация Сорочинского городского округа Оренбургской области

ПОСТАНОВЛЕНИЕ

от 13.08.2024 № 1177-п

О признании утратившими силу постановление администрации Сорочинского городского округа Оренбургской области от 25.05.2019 № 864-п «Об организации работы с кредиторской задолженностью муниципальных казенных, бюджетных и автономных учреждений»

Руководствуясь статьями 32, 35 и 40 Устава муниципального образования Сорочинский городской округ Оренбургской области, администрация Сорочинского городского округа Оренбургской области постановляет:

1. Признать утратившим силу постановление администрации Сорочинского городского округа Оренбургской области от 25.05.2019 № 864-п «Об организации работы с кредиторской задолженностью муниципальных казенных, бюджетных и автономных учреждений».

2. Контроль за исполнением настоящего постановления оставляю за собой.

3. Постановление вступает в силу после его официального опубликования в информационном бюллетене «Сорочинск официальный» и подлежит размещению на Портале муниципального образования Сорочинский городской округ Оренбургской области в сети «Интернет» (<http://sorochinsk56.ru>).

Глава муниципального образования
Сорочинский городской округ

Т.П.Мелентьева

Разослано: в дело, Управлению ЖКХ, Управлению архитектуры, Отделу по работе с сельскими территориями, Управлению финансов, Управлению образования, Отделу по культуре и искусству, Отделу по имуществу и земельным отношениям, МКУ «КСП», совету депутатов, отделу экономики, правовому отделу, отделу внутренней политики и связям с общественностью, Рябых Е.С., прокуратуре



Администрация Сорочинского городского округа Оренбургской области

ПОСТАНОВЛЕНИЕ

от 19.08.2024 № 1216-п

Об утверждении административного регламента предоставления муниципальной услуги «Признание садового дома жилым домом и жилого дома садовым домом»

В соответствии с Федеральным законом от 06.10.2003 № 131-ФЗ «Об общих принципах организации местного самоуправления в Российской Федерации», Федеральным законом от 27.07.2010 № 210-ФЗ «Об организации предоставления государственных и муниципальных услуг», постановлением Правительства Оренбургской области от 15.07.2016 № 525-п «О переводе в электронный вид государственных услуг и типовых муниципальных услуг, предоставляемых в Оренбургской области», руководствуясь статьями 32, 35, 40 Устава муниципального образования Сорочинский городской округ Оренбургской области, администрация Сорочинского городского округа Оренбургской области постановляет:

1. Утвердить административный регламент предоставления муниципальной услуги «Признание садового дома жилым домом и жилого дома садовым домом» согласно приложению к настоящему постановлению.

2. Контроль за исполнением постановления возложить на заместителя главы администрации городского округа по экономике и управлению имуществом Павлову Е.А. и на исполняющего обязанности главного архитектора муниципального образования Сорочинский городской округ Оренбургской области Рудась О.Р.

3. Постановление вступает в силу после его официального опубликования в информационном бюллетене «Сорочинск официальный» и подлежит размещению на Портале муниципального образования Сорочинский городской округ Оренбургской области в сети «Интернет» (<http://sorochinsk56.ru>).

Глава муниципального образования
Сорочинский городской округ

Т.П. Мелентьева

Разослано: в дело, управление архитектуры, отделу по экономике, МФЦ, Рябых, прокуратуре.

Приложение
к постановлению администрации
Сорочинского городского округа
Оренбургской области
от 19.08.2024 № 1216-п

Административный регламент
предоставления муниципальной услуги

«Признание садового дома жилым домом и жилого дома садовым домом»

1. Общие положения

1.1. Предмет регулирования административного регламента

1.1.1. Административный регламент предоставления муниципальной услуги «Признание садового дома жилым домом и жилого дома садовым домом» (далее соответственно - Административный регламент, муниципальная услуга) устанавливает порядок и стандарт предоставления муниципальной услуги, а также регулирует отношения, возникшие при оказании следующих подуслуг:

- признание садового дома жилым домом;
- признание жилого дома садовым домом.

1.1.2. Административный регламент определяет порядок, сроки и последовательность выполнения административных процедур по предоставлению муниципальной услуги, требования к порядку их выполнения, в том числе особенности выполнения административных процедур в электронной форме, а также особенности выполнения административных процедур в многофункциональных центрах предоставления государственных и муниципальных услуг (далее - МФЦ), формы контроля за предоставлением муниципальной услуги, досудебный (внесудебный) порядок обжалования решений и действий (бездействий) органа местного самоуправления, должностных лиц органа местного самоуправления, работников МФЦ.

1.2. Круг заявителей

1.2.1. Муниципальная услуга предоставляется физическим и юридическим лицам, индивидуальным предпринимателям, являющимся собственниками садового дома или жилого дома, расположенного на территории муниципального образования Сорочинский городской округ или уполномоченному им лицу (далее - заявитель). Полномочия представителя, выступающего от имени заявителя, подтверждаются доверенностью, оформленной в соответствии с требованиями законодательства Российской Федерации.

1.3. Требование предоставления заявителю муниципальной услуги в соответствии с вариантом предоставления муниципальной услуги, соответствующим признакам заявителя, определенным в результате анкетирования, проводимого органом исполнительной власти Оренбургской области (далее - профилирование), а также результата, за предоставлением которого обратился заявитель.

1.3.1. Муниципальная услуга предоставляется заявителю в соответствии с вариантом предоставления муниципальной услуги, одним из следующих способов по выбору заявителя:

- а) в электронной форме через Единый портал государственных и муниципальных услуг (функций) (далее - ЕПГУ).

В случае направления заявления о признании садового дома жилым домом или жилого дома садовым домом (далее – Заявление), а также прилагаемых к нему документов указанным способом заявитель (представитель заявителя), прошедший процедуры регистрации, идентификации и аутентификации с использованием Единой системы идентификации и аутентификации (далее ЕСИА), заполняет интерактивную форму в электронном виде;

б) на бумажном носителе посредством личного обращения в Уполномоченный орган, в том числе через МФЦ в соответствии с соглашением о взаимодействии между МФЦ и Уполномоченным органом (далее – Соглашение), либо посредством почтового отправления с уведомлением о вручении.

1.3.2. При предоставлении муниципальной услуги через ЕПГУ заявителю обеспечиваются в том числе:

- получение информации о сроках предоставления муниципальной услуги;
- анкетирование заявителя (предъявление заявителю перечня вопросов и исчерпывающего перечня вариантов ответов на указанные вопросы) в целях определения варианта муниципальной услуги, предусмотренного административным регламентом предоставления муниципальной услуги, соответствующего признакам заявителя;
- получение результата предоставления услуги;
- получение сведений о ходе выполнения запроса;
- осуществление оценки качества предоставления услуги;
- досудебное (внесудебное) обжалование решений и действий (бездействия) органа местного самоуправления, предоставляющего муниципальную услугу, многофункционального центра, организаций, осуществляющих функции по предоставлению муниципальных услуг, а также их должностных лиц, государственных и муниципальных служащих, работников.

1.3.3. При направлении заявления о предоставлении муниципальной услуги в электронной форме через ЕПГУ применяется специализированное программное обеспечение, предусматривающее заполнение электронных форм в соответствии с вариантом предоставления муниципальной услуги.

1.3.4. Уведомление о завершении действий, предусмотренных пунктом 1.3.2 Административного регламента, направляется заявителю в срок, не превышающий 1 рабочий день после завершения соответствующего действия, на адрес электронной почты или с использованием ЕПГУ.

1.3.5. Запрещается требовать от заявителя осуществления действий, в том числе согласований, необходимых для получения муниципальной услуги и связанных с обращением в иные государственные и муниципальные органы и организации, за исключением получения услуг, включенных в перечень услуг, которые являются необходимыми и обязательными для предоставления муниципальных услуг, утвержденный в порядке, установленном законодательством Российской Федерации.

II. Стандарт предоставления муниципальной услуги

2.1. Наименование муниципальной услуги.

2.1.1 Наименование муниципальной услуги – «Признание садового дома жилым домом и жилого дома садовым домом».

2.2. Наименование органа, предоставляющего муниципальную услугу

2.2.1. Муниципальная услуга предоставляется администрацией Сорочинского городского округа Оренбургской области.

Уполномоченным структурным подразделением по предоставлению муниципальной услуги

является Управление архитектуры, градостроительства и капитального строительства администрации Сорочинского городского округа Оренбургской области.

2.2.2. В предоставлении муниципальной услуги участвуют органы государственной власти, органы местного самоуправления, организации, к компетенции которых относится запрашиваемая информация, а также МФЦ.

Многофункциональный центр имеет право принять в соответствии с соглашением о взаимодействии между уполномоченным органом и многофункциональным центром решение об отказе в приеме заявления решения об отказе в приеме запроса и документов и (или) информации, необходимых для предоставления муниципальной услуги (в случае, если запрос о предоставлении муниципальной услуги может быть подан в МФЦ).

2.2.3. МФЦ участвует в предоставлении муниципальной услуги в части:

- информирования по вопросам предоставления муниципальной услуги;
- приема заявлений и документов, необходимых для предоставления муниципальной услуги;
- выдачи результата предоставления муниципальной услуги.

2.2.4. Заявитель вправе подать заявление о признании садового дома жилым домом и жилого дома садовым домом через МФЦ в соответствии с Соглашением.

2.3. Результат предоставления муниципальной услуги

2.3.1. Результатом предоставления муниципальной услуги является принятое уполномоченным органом решение о признании садового дома жилым домом или жилого дома садовым домом (далее – Решение).

2.3.2. Заявителю в качестве результата предоставления муниципальной услуги обеспечивается по его выбору возможность получения:

- а) электронного документа, подписанного уполномоченным должностным лицом с использованием усиленной квалифицированной электронной подписи;
- б) документа на бумажном носителе, подтверждающего содержание электронного документа, направленного органом (организацией), в органе местного самоуправления или в МФЦ.

2.4. Срок предоставления муниципальной услуги

2.4.1. Срок предоставления муниципальной услуги, в том числе с учетом необходимости обращения в организации, участвующие в предоставлении муниципальной услуги.

Уполномоченный орган принимает решение о признании садового дома жилым домом и жилого дома садовым домом не позднее чем через 45 календарных дней со дня представления в уполномоченный орган документов, обязанность по представлению которых возложена на заявителя.

В случае подачи документов в МФЦ срок предоставления муниципальной услуги исчисляется со дня поступления в Уполномоченный орган документов из МФЦ.

В случае подачи документов через ЕПГУ срок предоставления исчисляется со дня поступления в уполномоченный орган документов. Направление принятых на ЕПГУ заявлений и документов осуществляется с использованием единой системы межведомственного электронного взаимодействия и подключенной к ней региональной системы межведомственного электронного взаимодействия.

Срок выдачи документов, являющихся результатом предоставления муниципальной услуги, - не позднее чем через 3 рабочих дня со дня принятия решения в соответствии с пунктом 2.3.1. настоящего Административного регламента.

2.5. Правовые основания для предоставления муниципальной услуги

2.5.1. Перечень нормативных правовых актов, регулирующих предоставление муниципальной услуги (с указанием их реквизитов и источников официального опубликования), размещается на Портале администрации Сорочинского городского округа, на ЕПГУ.

Нормативные правовые акты, регулирующие предоставление муниципальной услуги, информация о порядке досудебного (внесудебного) обжалования решений и действий (бездействия) органов, предоставляющих государственную (муниципальную) услугу, а также их должностных лиц, государственных и муниципальных служащих, работников размещаются на Портале администрации Сорочинского городского округа, в информационно-телекоммуникационной сети «Интернет» (<http://sorochinsk56.ru>), а также на ЕПГУ.

2.6. Исчерпывающий перечень документов, необходимых в соответствии с законодательными или иными нормативными правовыми актами для предоставления муниципальной услуги с разделением на документы и информацию, которые заявитель должен представить самостоятельно, и документы, которые заявитель вправе представить по собственной инициативе, так как они подлежат представлению в рамках межведомственного информационного взаимодействия

2.6.1. Исчерпывающий перечень документов, необходимых для предоставления муниципальной услуги.

2.6.1.1. Исчерпывающий перечень документов, необходимых для предоставления муниципальной услуги, которые заявитель представляет самостоятельно в Уполномоченный орган:

2.6.1.1.1. заявление по форме в соответствии с Приложением №1 к

настоящему Административному регламенту;

2.6.1.1.2. документ, удостоверяющий личность заявителя или представителя заявителя;

2.6.1.1.3. документ, подтверждающий полномочия представителя заявителя действовать от его имени (в случае если заявление подается представителем заявителя).

2.6.1.1.4. Для подуслуги «признание садового дома жилым домом»:

2.6.1.1.4.1. правоустанавливающие документы на садовый дом (в случае, если право собственности заявителя на садовый дом не зарегистрировано в ЕГРН, или нотариально заверенную копию такого документа);

2.6.1.1.4.2. заключение по обследованию технического состояния объекта, подтверждающее соответствие садового дома требованиям к надежности и безопасности, установленным частью 2 статьи 5, статьями 7,8 и 10 Федерального закона «Технический регламент о безопасности зданий и сооружений», выданное индивидуальным предпринимателем или юридическим лицом, которые являются членами саморегулируемой организации в области инженерных изысканий;

2.6.1.1.4.3. нотариально удостоверенное согласие третьих лиц на признание садового дома жилым домом, если садовый дом обременен правами указанных лиц.

2.6.1.1. 5. Для подуслуги «признание жилого дома садовым домом»:

2.6.1.1.5.1. правоустанавливающие документы на жилой дом (в случае, если право собственности заявителя на садовый дом не зарегистрировано в ЕГРН, или нотариально заверенную копию такого документа);

2.6.1.1.5.2. нотариально удостоверенное согласие третьих лиц на признание жилого дома садовым домом, если жилой дом обременен правами указанных лиц.

2.6.1.2. В случае направления заявления посредством ЕПГУ сведения из документа, удостоверяющего личность заявителя, представителя формируются при подтверждении учетной записи в Единой системе идентификации и аутентификации из состава соответствующих данных указанной учетной записи и могут быть проверены путем направления запроса с использованием системы межведомственного электронного взаимодействия.

В качестве документа, подтверждающего полномочия на осуществление действий от име-

ни заявителя, представитель заявителя вправе представить:

2.6.1.2.1. оформленную в соответствии с законодательством Российской Федерации доверенность (для физических лиц);

2.6.1.2.2. оформленную в соответствии с законодательством Российской Федерации доверенность, заверенную печатью и подписанную руководителем заявителя или уполномоченным этим руководителем лицом (для юридических лиц).

В случае, если заявление подается через представителя заявителя посредством ЕПГУ, и доверенность представителя заявителя изготовлена в электронной форме, такая доверенность должна быть подписана электронной подписью, требования к которой устанавливаются законодательством Российской Федерации, регулирующим отношения в области использования электронных подписей.

Удостоверенная, совершенная или выданная нотариусом доверенность представителя заявителя в электронной форме должна соответствовать требованиям статьи 44.2 Основ законодательства Российской Федерации о нотариате от 11 февраля 1993 года № 4462-1.

2.6.1.3. Исчерпывающий перечень необходимых для предоставления муниципальной услуги документов, которые запрашиваются Уполномоченным органом в порядке межведомственного информационного взаимодействия (в том числе с использованием единой системы межведомственного электронного взаимодействия и подключаемых к ней региональных систем межведомственного электронного взаимодействия) в государственных органах, органах местного самоуправления и подведомственных государственным органам и органам местного самоуправления организациях, в распоряжении которых находятся указанные документы и которые заявитель вправе представить по собственной инициативе:

2.6.1.3.1. выписка из Единого государственного реестра недвижимости об основных характеристиках и зарегистрированных правах на объект недвижимости (далее - выписка из ЕГРН), содержащую сведения о зарегистрированных правах заявителя на садовый дом или жилой дом, либо правоустанавливающий документ на жилой дом или садовый дом в случае, если право собственности заявителя на садовый дом или жилой дом не зарегистрировано в Едином государственном реестре недвижимости, или нотариально заверенную копию такого документа.

В случае подачи документов от представителя заявителя (юридическое лицо, индивидуальный предприниматель) дополнительно предоставляются документы необходимые в соответствии с нормативными правовыми актами для предоставления муниципальной услуги, которые находятся в распоряжении государственных органов, органов местного самоуправления и иных органов, участвующих в предоставлении государственных и муниципальных услуг:

2.6.1.3.2. выписка из Единого государственного реестра юридических лиц;

2.6.1.3.3. выписка из Единого государственного реестра индивидуальных предпринимателей.

2.6.1.4. Регистрация заявления, представленного в уполномоченный орган способами, указанными в пункте 1.3.1. настоящего Административного регламента, осуществляется не позднее одного рабочего дня, следующего за днем его поступления.

2.6.1.5. Документы (их копии или сведения, содержащиеся в них), указанные в пункте 2.6.1.3. настоящего Административного регламента запрашиваются Уполномоченным органом в государственных органах, органах местного самоуправления и подведомственных государственным органам или органам местного самоуправления организациях, в распоряжении которых находятся указанные документы, если заявитель не представил указанные документы самостоятельно.

2.6.1.6. Уполномоченный орган не вправе требовать от заявителя представление других документов кроме документов, истребование которых у заявителя допускается в соответствии с настоящим Административным регламентом.

2.6.1.7. По межведомственным запросам Уполномоченного органа документы (их копии или сведения, содержащиеся в них) предоставляются государственными органами, органами

местного самоуправления и подведомственными государственным органам или органам местного самоуправления организациями, в распоряжении которых находятся указанные документы, в срок не превышающий пять рабочих дней со дня поступления межведомственного запроса в орган или организацию, предоставляющие документ и информацию, если иные сроки подготовки и направления ответа на межведомственный запрос не установлены федеральными законами, правовыми актами Правительства Российской Федерации и принятыми в соответствии с федеральными законами нормативными правовыми актами субъектов Российской Федерации.

2.7. Исчерпывающий перечень оснований для отказа в приеме документов, необходимых для предоставления муниципальной услуги

2.7.1. Отказ в приеме документов, необходимых для предоставления муниципальной услуги, законодательством Российской Федерации не предусмотрен.

2.8. Исчерпывающий перечень оснований для приостановления предоставления муниципальной услуги или отказа в предоставлении муниципальной услуги

2.8.1. Приостановление предоставления муниципальной услуги законодательством Российской Федерации не предусмотрено.

2.8.2. Исчерпывающий перечень оснований для отказа в предоставлении муниципальной услуги:

2.8.2.1. Для подслуги «признание садового дома жилым домом»:

2.8.2.1.1. непредставление заявителем заключения по обследованию технического состояния объекта, подтверждающее соответствие садового дома требованиям к надежности и безопасности, установленным частью 2 статьи 5, статьями 7, 8 и 10 Федерального закона от 30 декабря 2009 года № 384-ФЗ «Технический регламент о безопасности зданий и сооружений», выданное индивидуальным предпринимателем или юридическим лицом, которые являются членами саморегулируемой организации в области инженерных изысканий;

2.8.2.1.2. поступление в Уполномоченный орган сведений, содержащихся в ЕГРН, о зарегистрированном праве собственности на садовый дом лица, не являющегося заявителем;

2.8.2.1.3. непредставление заявителем правоустанавливающего документа на объект недвижимости или нотариально заверенной копии такого документа в течение 15 календарных дней после поступления в Уполномоченный орган уведомления об отсутствии в ЕГРН сведений о зарегистрированных правах на садовый дом;

2.8.2.1.4. непредставление заявителем нотариально удостоверенного согласия третьих лиц в случае, если садовый дом обременен правами указанных лиц;

2.8.2.1.5. размещение садового дома на земельном участке, виды разрешенного использования которого, установленные в соответствии с законодательством Российской Федерации, не предусматривают такого размещения;

2.8.2.1.6. документы (сведения), представленные заявителем, противоречат документам (сведениям), полученным в рамках межведомственного взаимодействия;

2.8.2.1.7. размещение садового дома на земельном участке, расположенном в границах зоны затопления, подтопления.

2.8.2.1.8. предоставление заявителем неполного комплекта документов, необходимых для предоставления муниципальной услуги.

2.8.2.2. Для подслуги «признание жилого дома садовым домом»:

2.8.2.2.1. поступление в Уполномоченный орган сведений, содержащихся в ЕГРН о зарегистрированных правах на жилой дом, лица, не являющегося заявителем;

2.8.2.2.2. непредставление заявителем правоустанавливающего документа на объект недвижимости или нотариально заверенной копии такого документа в течение 15 календарных дней после поступления в Уполномоченный орган уведомления об отсутствии в ЕГРН сведений о зарегистрированных правах на жилой дом;

2.8.2.2.3. непредставление заявителем нотариально удостоверенного согласия третьих лиц в случае, если жилой дом обременен правами указанных лиц;

2.8.2.2.4. размещение жилого дома на земельном участке, виды разрешенного использования, установленные в соответствии с законодательством Российской Федерации, не предусматривают такого размещения;

2.8.2.2.5. использования жилого дома заявителем или иным лицом в качестве места постоянного проживания;

2.8.2.2.6. документы (сведения), представленные заявителем, противоречат документам (сведениям), полученным в рамках межведомственного взаимодействия;

2.8.2.2.7. предоставление заявителем неполного комплекта документов, необходимых для предоставления муниципальной услуги.

2.8.3. Неполучение или несвоевременное получение документов, указанных в пункте 2.6.1.3. настоящего Административного регламента и запрошенных в государственных органах, органах местного самоуправления и подведомственных государственным органам или органам местного самоуправления организациях, в распоряжении которых находятся указанные документы, не может являться основанием для отказа в предоставлении муниципальной услуги.

2.9. Размер платы, взимаемой с заявителя при предоставлении муниципальной услуги, и способы ее взимания в случаях, предусмотренных федеральными законами, принимаемыми в соответствии с ними иными нормативными правовыми актами Российской Федерации, нормативными правовыми актами субъектов Российской Федерации, муниципальными правовыми актами

Предоставление муниципальной услуги осуществляется бесплатно, государственная пошлина не уплачивается.

2.10. Максимальный срок ожидания в очереди при подаче заявителем запроса о предоставлении муниципальной услуги и при получении результата предоставления муниципальной услуги

2.10.1. Максимальный срок ожидания в очереди при подаче заявления о предоставлении муниципальной услуги и при получении результата данной муниципальной услуги в Уполномоченном органе или МФЦ не должен превышать 15 минут.

2.11. Срок регистрации запроса заявителя о предоставлении муниципальной услуги

2.11.1. Заявление о предоставлении муниципальной услуги, представленное заявителем лично либо его представителем, регистрируется Уполномоченным органом в течение 1 рабочего дня с даты поступления такого заявления.

2.11.2. Заявление о предоставлении муниципальной услуги, представленное заявителем либо его представителем через МФЦ, регистрируется Уполномоченным органом в день его поступления от МФЦ.

2.11.3. Заявление, поступившее в электронной форме на ЕПГУ регистрируется Уполномоченным органом в день его поступления в случае отсутствия автоматической регистрации запросов на ЕПГУ.

2.11.4. Заявление, поступившее в нерабочее время, регистрируется Уполномоченным орга-

ном в первый рабочий день, следующий за днем его получения.

2.12. Требования к помещениям, в которых предоставляются муниципальные услуги, к залу ожидания, местам для заполнения запросов о предоставлении муниципальной услуги, информационным стендам с образцами их заполнения и перечнем документов, необходимых для предоставления каждой муниципальной услуги, в том числе к обеспечению доступности для инвалидов указанных объектов в соответствии с законодательством Российской Федерации о социальной защите инвалидов

2.12.1. Помещения органа местного самоуправления для предоставления муниципальной услуги размещаются на первом этаже здания, оборудованного отдельным входом, либо в отдельно стоящем здании для свободного доступа заявителей. Передвижение по помещениям органа местного самоуправления, в которых проводится прием заявления и документов, не должно создавать затруднений для лиц с ограниченными возможностями здоровья.

2.12.2. При расположении помещения органа местного самоуправления на верхнем этаже специалисты Уполномоченного органа обязаны осуществлять прием заявителей на первом этаже, если по состоянию здоровья заявитель не может подняться по лестнице.

2.12.3. На территории, прилегающей к зданию органа местного самоуправления, организуются места для парковки автотранспортных средств, в том числе места для парковки автотранспортных средств инвалидов (не менее 10 процентов мест, но не менее одного места), доступ заявителей к парковочным местам является бесплатным.

2.12.4. Помещение органа местного самоуправления для приема заявителей оборудуется информационными стендами, на которых размещается форма заявления с образцом ее заполнения и перечень документов, необходимых для предоставления муниципальной услуги.

2.12.5. Помещения, в которых осуществляются действия по предоставлению муниципальной услуги, обеспечиваются компьютерами, средствами связи, включая доступ к информационно-телекоммуникационной сети «Интернет», оргтехникой, канцелярскими принадлежностями, информационными и справочными материалами, наглядной информацией, стульями и столами, средствами пожаротушения и оповещения о возникновении чрезвычайной ситуации, доступом к региональной системе межведомственного электронного взаимодействия, а также обеспечивается доступность для инвалидов к указанным помещениям в соответствии с законодательством Российской Федерации о социальной защите инвалидов.

2.12.6. Зал ожидания, места для заполнения запросов и приема заявителей оборудуются стульями, и (или) кресельными секциями, и (или) скамьями.

2.12.7. Информационные материалы, предназначенные для информирования заявителей о порядке предоставления муниципальной услуги, размещаются на информационных стендах, расположенных в местах, обеспечивающих доступ к ним заявителей.

2.12.8. Информационные материалы, предназначенные для информирования заявителей о порядке предоставления муниципальной услуги, размещаются на информационных стендах, расположенных в местах, обеспечивающих доступ к ним заявителей, и обновляются при изменении законодательства, регулирующего предоставление муниципальной услуги, и справочных сведений.

2.12.9. Информационные стенды должны располагаться в месте, доступном для просмотра (в том числе при большом количестве посетителей).

2.12.10. Для обеспечения доступности получения муниципальной услуги маломобильными группами населения здания и сооружения, в которых оказывается услуга, оборудуются согласно нормативным требованиям «СП 59.13330.2016. Свод правил. Доступность зданий и сооружений для маломобильных групп населения. Актуализированная редакция СНиП 35-01-2001».

2.12.11. В кабинете по приему маломобильных групп населения имеется медицинская аптечка, питьевая вода. При необходимости сотрудник Уполномоченного органа, осуществляю-

щий прием, может вызвать карету неотложной скорой помощи.

2.12.12. При обращении гражданина с нарушениями функций опорно-двигательного аппарата работники органа местного самоуправления предпринимают следующие действия:

2.12.12.1. открывают входную дверь и помогают гражданину беспрепятственно посетить здание органа местного самоуправления, а также заранее предупреждают о существующих барьерах в здании;

2.12.12.2. выясняют цель визита гражданина и сопровождают его в кабинет по приему заявления; помогают гражданину сесть на стул или располагают кресло-коляску у стола напротив специалиста, осуществляющего прием;

2.12.12.3. сотрудник Уполномоченного органа, осуществляющий прием, принимает гражданина вне очереди, консультирует, осуществляет прием заявления с необходимыми документами, оказывает помощь в заполнении бланков, копирует документы;

2.12.12.4. по окончании предоставления муниципальной услуги сотрудник Уполномоченного органа, осуществляющий прием, помогает гражданину покинуть кабинет, открывает двери, сопровождает гражданина до выхода из здания и помогает покинуть здание; передает гражданина сопровождающему лицу или по его желанию вызывает автотранспорт и оказывает содействие при его посадке.

2.12.13. При обращении граждан с недостатками зрения работники Уполномоченного органа предпринимают следующие действия:

2.12.13.1. сотрудник Уполномоченного органа, осуществляющий прием, принимает гражданина вне очереди, помогает сориентироваться, сесть на стул, консультирует, вслух прочитывает документы и далее по необходимости производит их выдачу. При общении с гражданином с недостатками зрения необходимо общаться непосредственно с ним самим, а не с сопровождающим его лицом, в беседе пользоваться обычной разговорной лексикой, в помещении не следует отходить от него без предупреждения;

2.12.13.2. сотрудник Уполномоченного органа оказывает помощь в заполнении бланков, копирует необходимые документы. Для подписания заявления подводит лист к авторучке гражданина, помогает сориентироваться и подписать бланк. При необходимости выдаются памятки для слабовидящих с крупным шрифтом;

2.12.13.3. по окончании предоставления муниципальной услуги сотрудник Уполномоченного органа, осуществляющий прием, помогает гражданину встать со стула, выйти из кабинета, открывает двери, сопровождает гражданина к выходу из здания, и провожает на улицу, заранее предупредив посетителя о существующих барьерах в здании, передает гражданина сопровождающему лицу или по желанию гражданина вызывает автотранспорт.

2.12.14. При обращении гражданина с дефектами слуха работники Уполномоченного органа предпринимают следующие действия:

2.12.14.1. сотрудник Уполномоченного органа, осуществляющий прием граждан с нарушением слуха, обращается непосредственно к нему, спрашивает о цели визита и дает консультацию размеренным, спокойным темпом речи, при этом смотрит в лицо посетителя, говорит ясно, слова дополняет понятными жестами, возможно общение в письменной форме либо через переводчика жестового языка (сурдопереводчика);

2.12.14.2. сотрудник Уполномоченного органа, осуществляющий прием, оказывает помощь и содействие в заполнении бланков заявлений, копирует необходимые документы.

2.12.15. Требования к комфортности и доступности предоставления муниципальной услуги в МФЦ устанавливаются постановлением Правительства Российской Федерации от 22.12.2012 № 1376 «Об утверждении Правил организации деятельности многофункциональных центров предоставления государственных и муниципальных услуг».

2.12.16. Органом местного самоуправления обеспечивается создание инвалидам и иным маломобильным группам населения следующих условий доступности муниципальной услуги в соответствии с требованиями, установленными законодательными и иными нормативными

правовыми актами:

- оказание инвалидам помощи, необходимой для получения в доступной для них форме информации о правилах предоставления муниципальной услуги, в том числе об оформлении необходимых для получения муниципальной услуги документов, о совершении ими других необходимых для получения муниципальной услуги действий;

- предоставление муниципальной услуги инвалидам по слуху, при необходимости, с использованием русского жестового языка, включая обеспечение допуска в помещение сурдопереводчика, тифлосурдопереводчика;

- оказание помощи инвалидам в преодолении барьеров, мешающих получению муниципальной услуги наравне с другими лицами.

2.13. Показатели доступности и качества муниципальной услуги.

2.13.1. Количество взаимодействий заявителя с сотрудником Уполномоченного органа при предоставлении муниципальной услуги - 2.

2.13.2. Продолжительность взаимодействий заявителя с сотрудником Уполномоченного органа при предоставлении муниципальной услуги - не более 15 минут.

2.13.3. Возможность получения информации о ходе предоставления муниципальной услуги, в том числе с использованием информационно - телекоммуникационных технологий.

2.13.4. Иными показателями качества и доступности предоставления муниципальной услуги являются:

- расположенность помещений органа местного самоуправления, предназначенных для предоставления муниципальной услуги, в зоне доступности к основным транспортным магистралям;

- степень информированности заявителя о порядке предоставления муниципальной услуги (доступность информации о муниципальной услуге, возможность выбора способа получения информации);

- возможность выбора заявителем форм обращения за получением муниципальной услуги;

- доступность обращения за предоставлением муниципальной услуги, в том числе для лиц с ограниченными возможностями здоровья;

- своевременность предоставления муниципальной услуги в соответствии со стандартом ее предоставления;

- соблюдение сроков предоставления муниципальной услуги и сроков выполнения административных процедур при предоставлении муниципальной услуги;

- возможность получения информации о ходе предоставления муниципальной услуги;

- отсутствие обоснованных жалоб со стороны заявителя по результатам предоставления муниципальной услуги;

- открытый доступ для заявителей к информации о порядке и сроках предоставления муниципальной услуги, порядке обжалования действий (бездействия) Уполномоченного органа, руководителя Уполномоченного органа либо специалиста Уполномоченного органа;

- наличие необходимого и достаточного количества специалистов Уполномоченного органа, а также помещений уполномоченного органа, в которых осуществляется прием заявлений и документов от заявителей.

2.13.5. При предоставлении муниципальной услуги взаимодействие заявителя со специалистом Уполномоченного органа осуществляется при личном обращении заявителя:

- для получения информации по вопросам предоставления муниципальной услуги;

- для подачи заявления и документов;

- для получения информации о ходе предоставления муниципальной услуги;

- для получения результата предоставления муниципальной услуги.

Продолжительность взаимодействия заявителя со специалистом Уполномоченного органа

не может превышать 15 минут.

Уполномоченный орган обеспечивает информирование заявителей о возможности получения муниципальной услуги на базе МФЦ. В случае подачи заявления о предоставлении муниципальной услуги в МФЦ непосредственное предоставление муниципальной услуги осуществляется Уполномоченным органом.

2.14. Иные требования, в том числе учитывающие особенности предоставления муниципальной услуги в многофункциональных центрах и особенности предоставления муниципальной услуги в электронной форме.

2.14.1. Заявитель предоставляет документы в Уполномоченный орган непосредственно либо через МФЦ в соответствии с заключенным в установленном Правительством Российской Федерации порядке Соглашением.

2.14.2. Заявитель вправе обратиться за предоставлением муниципальной услуги и подать документы, указанные в пункте 2.6.1 настоящего Административного регламента в электронной форме через ЕПГУ с использованием электронных документов, подписанных электронной подписью в соответствии с требованиями Федерального закона от 06.04.2011 № 63-ФЗ «Об электронной подписи».

Уполномоченный орган обеспечивает информирование заявителей о возможности получения муниципальной услуги через ЕПГУ.

Обращение за услугой через ЕПГУ осуществляется путем заполнения интерактивной формы заявления (формирования запроса о предоставлении муниципальной услуги, содержание которого соответствует требованиям формы заявления, установленной настоящим административным регламентом) (далее - запрос).

Обращение заявителя в Уполномоченный орган указанным способом обеспечивает возможность направления и получения однозначной и конфиденциальной информации, а также промежуточных сообщений и ответной информации в электронном виде с использованием электронной подписи в порядке, предусмотренном законодательством Российской Федерации.

2.14.3. При предоставлении муниципальной услуги в электронной форме посредством ЕПГУ заявителю обеспечивается:

- получение информации о порядке и сроках предоставления муниципальной услуги;

- запись на прием в Уполномоченный орган для подачи заявления и документов;

- формирование запроса;

- прием и регистрация Уполномоченного органа запроса и документов;

- получение результата предоставления муниципальной услуги;

- получение сведений о ходе выполнения запроса.

При направлении запроса используется простая электронная подпись, при условии, что личность заявителя установлена при активации учетной записи.

2.14.4. Услуги, которые являются необходимыми и обязательными для предоставления муниципальной услуги:

- получение заключения по обследованию технического состояния объекта.

3. Состав, последовательность и сроки выполнения административных процедур, требования к порядку их выполнения, в том числе особенности выполнения административных процедур в электронной форме, а также особенности выполнения административных процедур в многофункциональных центрах.

3.1. Перечень вариантов предоставления муниципальной услуги, включающий в том числе варианты предоставления муниципальной услуги, необходимый для исправления допущенных опечаток и ошибок в выданных в результате предоставления муниципальной услуги документах и созданных реестровых записях, для выдачи дубликата документа, выданного по результа-

там предоставления муниципальной услуги, в том числе исчерпывающий перечень оснований для отказа в выдаче такого дубликата, а также порядок оставления запроса заявителя о предоставлении муниципальной услуги без рассмотрения (при необходимости)

3.1.1. Варианты предоставления муниципальной услуги:

3.1.1.1. признание садового дома жилым домом;

3.1.1.2. признание жилого дома садовым домом.

3.1.2. Исчерпывающий перечень административных процедур для варианта оказания услуги, установленного пунктом 3.1.1.1. настоящего Административного регламента:

1) прием и регистрация заявления и документов на предоставление муниципальной услуги;

2) формирование и направление межведомственных запросов в органы (организации), участвующие в предоставлении муниципальной услуги (при необходимости);

3) принятие решения о признании садового дома жилым домом;

4) выдача (направление) документов по результатам предоставления муниципальной услуги.

3.1.3. Исчерпывающий перечень административных процедур для варианта оказания услуги, установленного пунктом 3.1.1.2. настоящего Административного регламента:

1) прием и регистрация заявления и документов на предоставление муниципальной услуги;

2) формирование и направление межведомственных запросов в органы (организации), участвующие в предоставлении муниципальной услуги (при необходимости);

3) принятие решения о признании жилого дома садовым домом;

4) выдача (направление) документов по результатам предоставления муниципальной услуги.

Варианты предоставления муниципальной услуги «Исправление допущенных опечаток и ошибок в выданных в результате предоставления муниципальной услуги документах» и «Выдача дубликата документа, выданного по результатам предоставления муниципальной услуги» не предусматриваются.

3.1.4. Порядок оставления запроса заявителя о предоставлении муниципальной услуги без рассмотрения не предусмотрен.

3.1.5. Административные процедуры (действия), выполняемые МФЦ, описываются в Соглашении.

3.2. Описание административной процедуры профилирования заявителя

3.2.1. Описание административной процедуры профилирования заявителя определяется в соответствии с вариантом предоставления муниципальной услуги.

В случае использования ЕПГУ заявителю предлагается вариант услуги, подобранный под заявителя, с перечнем необходимых документов, сроками предоставления услуги и результатом. Для этого заявитель должен заполнить все разделы личного кабинета на ЕПГУ.

Формирование запроса осуществляется посредством заполнения электронной формы заявления на ЕПГУ без необходимости дополнительной подачи в иной форме.

3.3. Подразделы, содержащие описание вариантов предоставления муниципальной услуги

3.3.1. Для варианта предоставления подуслуги «признание садового дома жилым домом»:

3.3.1.1. Прием и регистрация заявления и документов на предоставление муниципальной услуги в форме электронных документов через ЕПГУ.

При направлении заявления в электронной форме (при наличии технической возможности) заявителю необходимо заполнить на ЕПГУ электронную форму запроса на предоставление му-

ниципальной услуги, прикрепить к заявлению в электронном виде документы, необходимые для предоставления муниципальной услуги.

На ЕПГУ размещается образец заполнения электронной формы заявления (запроса).

Форматно-логическая проверка сформированного заявления (запроса) осуществляется автоматически после заполнения заявителем каждого из полей электронной формы запроса. При выявлении некорректно заполненного поля электронной формы запроса заявитель уведомляется о характере выявленной ошибки и порядке ее устранения посредством информационного сообщения непосредственно в электронной форме запроса.

Специалист, ответственный за прием и выдачу документов, при поступлении заявления и документов в электронном виде:

проверяет электронные образы документов на отсутствие компьютерных вирусов и искаженной информации;

регистрирует документы в системе электронного документооборота уполномоченного органа, в журнале регистрации, в случае отсутствия системы электронного документооборота;

формирует и направляет заявителю электронное уведомление через ЕПГУ о получении и регистрации от заявителя заявления (запроса) и копий документов, в случае отсутствия технической возможности автоматического уведомления заявителя через ЕПГУ;

направляет поступивший пакет документов должностному лицу уполномоченного органа для рассмотрения и назначения ответственного исполнителя.

Максимальный срок выполнения административной процедуры по приему и регистрации заявления и приложенных к нему документов в форме электронных документов составляет 1 рабочий день с момента получения документов.

Критерий принятия решения: поступление заявления и приложенных к нему документов.

Результатом административной процедуры является прием, регистрация заявления и приложенных к нему документов.

3.3.1.2. При направлении заявителем заявления и документов в Уполномоченный орган посредством личного обращения или почтовой связи специалиста администрации Сорочинского городского округа, ответственный за прием и выдачу документов:

проверяет правильность адресности корреспонденции. Ошибочно (не по адресу) присланные письма возвращаются в организацию почтовой связи невскрытыми;

вскрывает конверты, проверяет наличие в них заявления и документов, обязанность по предоставлению которых возложена на заявителя;

проверяет, что заявление написано разборчиво, фамилии, имена, отчества (при наличии), наименование, адрес места жительства, адрес местонахождения, написаны полностью;

проводит первичную проверку представленных копий документов, их соответствие действующему законодательству, а также проверяет, что указанные копии заверены в установленном законодательством порядке;

проверяет, что копии документов не имеют повреждений, наличие которых не позволяет однозначно истолковать их содержание, отсутствуют подчистки, приписки, зачеркнутые слова, исправления.

Максимальный срок выполнения административной процедуры по приему и регистрации заявления о переводе помещения и приложенных к нему документов, поступивших посредством почтовой связи, составляет 1 рабочий день с момента получения документов.

Критерий принятия решения: поступление заявления и приложенных к нему документов.

Результатом административной процедуры является прием и регистрация заявления и приложенных к нему документов.

Информация о приеме заявления и приложенных к нему документов фиксируется в системе электронного документооборота органа местного самоуправления, в журнале регистрации, в случае отсутствия системы электронного документооборота.

В день регистрации заявления и приложенных к нему документов, специалист, ответствен-

ный за прием документов, передает поступившие документы должностному лицу Уполномоченного органа для рассмотрения и назначения ответственного исполнителя.

3.3.1.3. Осуществление приема Уполномоченным органом или МФЦ запроса и документов и (или) информации, необходимых для предоставления муниципальной услуги о признании садового дома жилым домом, по выбору заявителя независимо от его места жительства или места пребывания (для физических лиц, включая индивидуальных предпринимателей) либо места нахождения (для юридических лиц).

3.3.1.4. Формирование и направление межведомственных запросов в органы (организации), участвующие в предоставлении муниципальной услуги (при необходимости).

Основанием для начала административной процедуры является непредставление заявителем документов, предусмотренных пунктом 2.6.1.3. настоящего Административного регламента.

Должностное лицо Уполномоченного органа при получении заявления и приложенных к нему документов, поручает специалисту Уполномоченного органа произвести их проверку.

В случае, если специалистом соответствующего отдела будет выявлено, что в перечне представленных заявителем документов отсутствуют документы, предусмотренные пунктом 2.6.1.3. настоящего Административного регламента, принимается решение о направлении соответствующих межведомственных запросов.

Межведомственные запросы направляются в срок, не превышающий 3 рабочих дней со дня регистрации заявления и приложенных к нему документов от заявителя.

Направление межведомственных запросов осуществляется в электронной форме с использованием единой системы межведомственного электронного взаимодействия и подключенной к ней региональной системы межведомственного электронного взаимодействия.

Специалист Уполномоченного органа, ответственный за подготовку документов, обязан принять необходимые меры для получения ответа на межведомственные запросы в установленные сроки.

Критерий принятия решения: непредставление документов, предусмотренных пунктом 2.6.1.3. настоящего Административного регламента.

Результатом административной процедуры является получение в рамках межведомственного электронного взаимодействия документов (их копий или сведений, содержащихся в них), необходимых для предоставления муниципальной услуги заявителю, либо получение информации, свидетельствующей об отсутствии в распоряжении органов (организаций), участвующих в предоставлении муниципальной услуги, документов (их копий или сведений, содержащихся в них), необходимых для предоставления муниципальной услуги.

Фиксация результата выполнения административной процедуры не производится.

3.3.1.5. Принятие решения о признании садового дома жилым домом.

Основанием для начала административной процедуры является получение Уполномоченным органом документов, указанных в пункте 2.6.1 настоящего Административного регламента, в том числе по каналам межведомственного информационного взаимодействия, либо информации, свидетельствующей об отсутствии в распоряжении органов (организаций), участвующих в предоставлении муниципальной услуги, документов (их копий или содержащихся в них сведений), необходимых для предоставления муниципальной услуги.

Ответственным за выполнение административной процедуры является должностное лицо Уполномоченного органа.

Специалист Уполномоченного органа проводит анализ представленных документов на наличие оснований для принятия решения, и подготавливает проект решения о признании садового дома жилым домом по форме в соответствии с Приложением № 2 к настоящему Административному регламенту.

При поступлении в Уполномоченный орган ответа органа государственной власти, органа местного самоуправления, либо подведомственной органу государственной власти или органу

местного самоуправления организации на межведомственный запрос, свидетельствующего об отсутствии документа и (или) информации, необходимых для оказания муниципальной услуги в соответствии с пунктом 2.6.1 настоящего Административного регламента, и если соответствующий документ не представлен заявителем по собственной инициативе, Уполномоченный орган после получения указанного ответа уведомляет заявителя о получении такого ответа, и предлагает заявителю представить документ и (или) информацию, необходимые для оказания муниципальной услуги в соответствии с пунктом 2.6.1 настоящего Административного регламента, в течение пятнадцати рабочих дней со дня направления уведомления.

При непредставлении заявителем документов, необходимых для предоставления муниципальной услуги, в указанном случае, специалист Уполномоченного органа подготавливает проект решения об отказе в признании садового дома жилым домом в соответствии с требованиями пункта 2.8. настоящего Административного регламента.

Решение об отказе должно содержать основания отказа с обязательной ссылкой на нарушения.

Решение о признании садового дома жилым домом подписывается должностным лицом органа местного самоуправления и передается специалисту, ответственному за прием-выдачу документов.

В случае представления заявления о признании садового дома жилым домом через МФЦ документ, подтверждающий принятие решения, направляется в МФЦ, если иной способ его получения не указан заявителем.

Максимальный срок выполнения административной процедуры принятия решения о признании садового дома жилым домом не может превышать сорока пяти дней со дня представления в уполномоченный орган документов, обязанность по представлению которых в соответствии с пунктом 2.6.1 настоящего Административного регламента возложена на заявителя.

Критерий принятия решения: наличие (отсутствие) оснований для отказа в предоставлении муниципальной услуги, предусмотренных 2.8. настоящего административного регламента.

Результатом административной процедуры является поступление к специалисту, ответственному за прием-выдачу документов, решения о признании садового дома жилым домом.

Результат выполнения административной процедуры фиксируется в системе электронного документооборота уполномоченного органа, журнале регистрации.

3.3.1.6. Выдача (направление) документов по результатам предоставления муниципальной услуги.

Основанием для начала процедуры выдачи документов является наличие сформированных документов, являющихся результатом предоставления муниципальной услуги.

Для получения результатов предоставления муниципальной услуги в бумажном виде и (или) для сверки электронных образов документов с оригиналами (при направлении запроса на предоставление услуги через ЕПГУ заявитель предъявляет следующие документы:

- 1) документ, удостоверяющий личность заявителя;
- 2) документ, подтверждающий полномочия представителя на получение документов (если от имени заявителя действует представитель);
- 3) расписка в получении документов (при ее наличии у заявителя).

Специалист, ответственный за прием и выдачу документов, при выдаче результата предоставления услуги на бумажном носителе:

- 1) устанавливает личность заявителя либо его представителя;
- 2) проверяет полномочия представителя заявителя действовать от имени заявителя при получении документов;
- 3) выдает документы;
- 4) регистрирует факт выдачи документов в системе электронного документооборота уполномоченного органа и в журнале регистрации;
- 5) отказывает в выдаче результата предоставления муниципальной услуги в случаях:

- за выдачей документов обратилось лицо, не являющееся заявителем (его представителем);
- обратившееся лицо отказалось предъявить документ, удостоверяющий его личность.

В случае подачи заявителем документов в электронном виде посредством ЕПГУ и указании в запросе о получении результата предоставления услуги в электронном виде, специалист, ответственный за прием и выдачу документов:

- 1) устанавливает личность заявителя либо его представителя;
- 2) проверяет правомочия представителя заявителя действовать от имени заявителя при получении документов;
- 3) сверяет электронные образы документов с оригиналами (при направлении запроса и документов на предоставление услуги через ЕПГУ;
- 4) уведомляет заявителя о том, что результат предоставления муниципальной услуги будет направлен в личный кабинет на ЕПГУ в форме электронного документа.

При установлении расхождений электронных образов документов, направленных в электронной форме, с оригиналами, результат предоставления услуги заявителю не направляется через ЕПГУ, о чем составляется акт.

В случае, если принято решение о признании садового дома жилым домом, данное решение сканируется и направляется заявителю через ЕПГУ либо направляется в форме электронного документа, подписанного электронной подписью в личный кабинет заявителя на ЕПГУ. Данное решение выдается или направляется заявителю не позднее чем через три рабочих дня со дня принятия такого решения и может быть обжаловано заявителем в судебном порядке.

Максимальный срок выполнения данной административной процедуры составляет 3 рабочих дня со дня принятия решения о признании садового дома жилым домом.

Критерий принятия решения: принятие решения о признании садового дома жилым домом.

Результатом административной процедуры является выдача или направление по адресу, указанному в заявлении, либо через МФЦ, ЕПГУ заявителю документа, подтверждающего принятие такого решения.

Результат выполнения административной процедуры фиксируется в системе электронного документооборота уполномоченного органа и в журнале регистрации.

3.3.1.7. Предусматривается возможность предоставления Уполномоченным органом или МФЦ результата муниципальной услуги о признании садового дома жилым домом по выбору заявителя независимо от его места жительства или места пребывания (для физических лиц, включая индивидуальных предпринимателей) либо места нахождения (для юридических лиц).

3.3.2. Для варианта предоставления подуслуги «признание жилого дома садовым домом»:

3.3.2.1. Прием и регистрация заявления и документов на предоставление муниципальной услуги в форме электронных документов через ЕПГУ.

При направлении заявления в электронной форме (при наличии технической возможности - убрать) заявителю необходимо заполнить на ЕПГУ электронную форму запроса на предоставление муниципальной услуги, прикрепить к заявлению в электронном виде документы, необходимые для предоставления муниципальной услуги.

На ЕПГУ размещается образец заполнения электронной формы заявления (запроса).

Форматно-логическая проверка сформированного заявления (запроса) осуществляется автоматически после заполнения заявителем каждого из полей электронной формы запроса. При выявлении некорректно заполненного поля электронной формы запроса заявитель уведомляется о характере выявленной ошибки и порядке ее устранения посредством информационного сообщения непосредственно в электронной форме запроса.

Специалист, ответственный за прием и выдачу документов, при поступлении заявления и документов в электронном виде:

проверяет электронные образы документов на отсутствие компьютерных вирусов и искаженной информации;

регистрирует документы в системе электронного документооборота уполномоченного ор-

гана, в журнале регистрации, в случае отсутствия системы электронного документооборота;

формирует и направляет заявителю электронное уведомление через ЕПГУ о получении и регистрации от заявителя заявления (запроса) и копий документов, в случае отсутствия технической возможности автоматического уведомления заявителя через ЕПГУ;

направляет поступивший пакет документов должностному лицу уполномоченного органа для рассмотрения и назначения ответственного исполнителя.

Максимальный срок выполнения административной процедуры по приему и регистрации заявления и приложенных к нему документов в форме электронных документов составляет 1 рабочий день с момента получения документов.

Критерий принятия решения: поступление заявления и приложенных к нему документов.

Результатом административной процедуры является прием, регистрация заявления и приложенных к нему документов.

3.3.2.2. При направлении заявителем заявления и документов в администрацию Сорочинского городского округа посредством личного обращения или почтовой связи специалист администрации Сорочинского городского округа, ответственный за прием и выдачу документов:

проверяет правильность адресности корреспонденции. Ошибочно (не по адресу) присланные письма возвращаются в организацию почтовой связи невскрытыми;

вскрывает конверты, проверяет наличие в них заявления и документов, обязанность по предоставлению которых возложена на заявителя;

проверяет, что заявление написано разборчиво, фамилии, имена, отчества (при наличии), наименование, адрес места жительства, адрес местонахождения, написаны полностью;

проводит первичную проверку представленных копий документов, их соответствие действующему законодательству, а также проверяет, что указанные копии заверены в установленном законодательством порядке;

проверяет, что копии документов не имеют повреждений, наличие которых не позволяет однозначно истолковать их содержание, отсутствуют подчистки, приписки, зачеркнутые слова, исправления.

Максимальный срок выполнения административной процедуры по приему и регистрации заявления о переводе помещения и приложенных к нему документов, поступивших посредством почтовой связи, составляет 1 рабочий день с момента получения документов.

Критерий принятия решения: поступление заявления и приложенных к нему документов.

Результатом административной процедуры является прием и регистрация заявления и приложенных к нему документов.

Информация о приеме заявления и приложенных к нему документов фиксируется в системе электронного документооборота администрации Сорочинского городского округа, в журнале регистрации, в случае отсутствия системы электронного документооборота.

В день регистрации заявления и приложенных к нему документов, специалист, ответственный за прием документов, передает поступившие документы должностному лицу администрации Сорочинского городского округа для рассмотрения и назначения ответственного исполнителя.

3.3.2.3. Осуществление приема Уполномоченным органом или МФЦ запроса и документов и (или) информации, необходимых для предоставления муниципальной услуги о признании жилого дома садовым домом, по выбору заявителя независимо от его места жительства или места пребывания (для физических лиц, включая индивидуальных предпринимателей) либо места нахождения (для юридических лиц).

3.3.2.4 Формирование и направление межведомственных запросов в органы (организации), участвующие в предоставлении муниципальной услуги (при необходимости).

Основанием для начала административной процедуры является непредставление заявителем документов, предусмотренных пунктом 2.6.1.3. настоящего Административного регламента.

Должностное лицо Уполномоченного органа при получении заявления и приложенных к нему документов, поручает специалисту Уполномоченного органа произвести их проверку.

В случае, если специалистом соответствующего отдела будет выявлено, что в перечне представленных заявителем документов отсутствуют документы, предусмотренные пунктом 2.6.1.3. настоящего Административного регламента, принимается решение о направлении соответствующих межведомственных запросов.

Межведомственные запросы направляются в срок, не превышающий 3 рабочих дней со дня регистрации заявления и приложенных к нему документов от заявителя.

Направление межведомственных запросов осуществляется в электронной форме с использованием единой системы межведомственного электронного взаимодействия и подключенной к ней региональной системы межведомственного электронного взаимодействия.

Специалист Уполномоченного органа, ответственный за подготовку документов, обязан принять необходимые меры для получения ответа на межведомственные запросы в установленные сроки.

Критерий принятия решения: непредставление документов, предусмотренных пунктом 2.6.1.3. настоящего административного регламента.

Результатом административной процедуры является получение в рамках межведомственного электронного взаимодействия документов (их копий или сведений, содержащихся в них), необходимых для предоставления муниципальной услуги заявителю, либо получение информации, свидетельствующей об отсутствии в распоряжении органов (организаций), участвующих в предоставлении муниципальной услуги, документов (их копий или сведений, содержащихся в них), необходимых для предоставления муниципальной услуги.

Фиксация результата выполнения административной процедуры не производится.

3.3.2.5. Принятие решения о признании жилого дома садовым домом.

Основанием для начала административной процедуры является получение Уполномоченным органом документов, указанных в пункте 2.6.1 настоящего административного регламента, в том числе по каналам межведомственного информационного взаимодействия, либо информации, свидетельствующей об отсутствии в распоряжении органов (организаций), участвующих в предоставлении муниципальной услуги, документов (их копий или содержащихся в них сведений), необходимых для предоставления муниципальной услуги.

Ответственным за выполнение административной процедуры является должностное лицо Уполномоченного органа.

Специалист Уполномоченного органа проводит анализ представленных документов на наличие оснований для принятия решения, и подготавливает проект решения о признании жилого дома садовым домом по форме в соответствии с Приложением № 2 к настоящему административному регламенту.

При поступлении в Уполномоченный орган ответа органа государственной власти, органа местного самоуправления либо подведомственной органу государственной власти или органу местного самоуправления организации на межведомственный запрос, свидетельствующего об отсутствии документа и (или) информации, необходимых для оказания муниципальной услуги в соответствии с пунктом 2.6.1 настоящего административного регламента, и если соответствующий документ не представлен заявителем по собственной инициативе, Уполномоченный орган после получения указанного ответа уведомляет заявителя о получении такого ответа, и предлагает заявителю представить документ и (или) информацию, необходимые для оказания муниципальной услуги в соответствии с пунктом 2.6.1 настоящего административного регламента, в течение пятнадцати рабочих дней со дня направления уведомления.

При непредставлении заявителем документов, необходимых для предоставления муниципальной услуги, в указанном случае, специалист Уполномоченного органа подготавливает проект решения об отказе в признании жилого дома садовым домом в соответствии с требованиями пункта 2.8. настоящего административного регламента.

Решение об отказе должно содержать основания отказа с обязательной ссылкой на нарушение.

Решение о признании жилого дома садовым домом подписывается должностным лицом уполномоченного органа в двух экземплярах и передается специалисту, ответственному за прием-выдачу документов.

В случае представления заявления о признании жилого дома садовым домом через МФЦ документ, подтверждающий принятие решения, направляется в МФЦ, если иной способ его получения не указан заявителем.

Максимальный срок выполнения административной процедуры принятия решения о признании жилого дома садовым домом не может превышать сорока пяти дней со дня представления в уполномоченный орган документов, обязанность по представлению которых в соответствии с пунктом 2.6.1 настоящего административного регламента возложена на заявителя.

Критерий принятия решения: наличие (отсутствие) оснований для отказа в предоставлении муниципальной услуги, предусмотренных 2.8. настоящего административного регламента.

Результатом административной процедуры является поступление к специалисту, ответственному за прием-выдачу документов, решения о признании жилого дома садовым домом.

Результат выполнения административной процедуры фиксируется в системе электронного документооборота органа местного самоуправления, журнале регистрации.

3.3.2.6. Выдача (направление) документов по результатам предоставления муниципальной услуги.

Основанием для начала процедуры выдачи документов является наличие сформированных документов, являющихся результатом предоставления муниципальной услуги.

Для получения результатов предоставления муниципальной услуги в бумажном виде и (или) для сверки электронных образов документов с оригиналами (при направлении запроса на предоставление услуги через ЕПГУ заявитель предъявляет следующие документы:

- 1) документ, удостоверяющий личность заявителя;
 - 2) документ, подтверждающий полномочия представителя на получение документов (если от имени заявителя действует представитель);
 - 3) расписка в получении документов (при ее наличии у заявителя).
- Специалист, ответственный за прием и выдачу документов, при выдаче результата предоставления услуги на бумажном носителе:

- 1) устанавливает личность заявителя либо его представителя;
- 2) проверяет полномочия представителя заявителя действовать от имени заявителя при получении документов;
- 3) выдает документы;
- 4) регистрирует факт выдачи документов в системе электронного документооборота уполномоченного органа и в журнале регистрации;
- 5) отказывает в выдаче результата предоставления муниципальной услуги в случаях:
 - за выдачей документов обратилось лицо, не являющееся заявителем (его представителем);
 - обратившееся лицо отказалось предъявить документ, удостоверяющий его личность.

В случае подачи заявителем документов в электронном виде посредством ЕПГУ и указании в запросе о получении результата предоставления услуги в электронном виде, специалист, ответственный за прием и выдачу документов:

- 1) устанавливает личность заявителя либо его представителя;
- 2) проверяет полномочия представителя заявителя действовать от имени заявителя при получении документов;
- 3) сверяет электронные образы документов с оригиналами (при направлении запроса и документов на предоставление услуги через ЕПГУ);
- 4) уведомляет заявителя о том, что результат предоставления муниципальной услуги будет направлен в личный кабинет на ЕПГУ в форме электронного документа.

При установлении расхождений электронных образов документов, направленных в электронной форме, с оригиналами, результат предоставления услуги заявителю не направляется через ЕПГУ, о чем составляется акт.

В случае, если принято решение о признании жилого дома садовым домом, данное решение направляется в форме электронного документа, подписанного электронной подписью в личный кабинет заявителя на ЕПГУ. Данное решение выдается или направляется заявителю не позднее чем через три рабочих дня со дня принятия такого решения и может быть обжаловано заявителем в судебном порядке.

Максимальный срок выполнения данной административной процедуры составляет 3 рабочих дня со дня принятия решения о признании жилого дома садовым домом.

Критерий принятия решения: принятие решения о признании жилого дома садовым домом.

Результатом административной процедуры является выдача или направление по адресу, указанному в заявлении, либо через МФЦ, ЕПГУ заявителю документа, подтверждающего принятие такого решения.

Результат выполнения административной процедуры фиксируется в системе электронного документооборота уполномоченного органа и в журнале регистрации.

3.3.1.7. Предусматривается возможность предоставления Уполномоченным органом или МФЦ результата муниципальной услуги о признании жилого дома садовым домом по выбору заявителя независимо от его места жительства или места пребывания (для физических лиц, включая индивидуальных предпринимателей) либо места нахождения (для юридических лиц).

4. Формы контроля за исполнением административного регламента

4.1. Порядок осуществления текущего контроля за соблюдением и исполнением ответственными должностными лицами положений регламента и иных нормативных правовых актов, устанавливающих требования к предоставлению муниципальной услуги, а также принятием ими решений

4.1.1. Текущий контроль за соблюдением и исполнением должностными лицами администрации Сорочинского городского округа учета положений данного административного регламента и иных нормативных правовых актов, устанавливающих требования к предоставлению муниципальной услуги, а также принятием ими решений (далее - текущий контроль деятельности) осуществляет должностное лицо уполномоченного органа.

4.1.2. Текущий контроль осуществляется путем проведения проверок соблюдения и исполнения должностными лицами и сотрудниками положений настоящего административного регламента и иных нормативных правовых актов, устанавливающих требования к предоставлению муниципальной услуги.

4.2. Порядок и периодичность осуществления плановых и внеплановых проверок полноты и качества предоставления муниципальной услуги, в том числе порядок и формы контроля за полнотой и качеством предоставления муниципальной услуги

4.2.1. Контроль за полнотой и качеством предоставления муниципальной услуги включает в себя проведение проверок, выявление и устранение нарушений прав заявителей, принятие решений и подготовку ответов на их обращения, содержащие жалобы на действия (бездействие) сотрудников.

Проверки полноты и качества предоставления муниципальной услуги осуществляются на основании распоряжений администрации Сорочинского городского округа.

4.2.2. Проверки могут быть плановыми и внеплановыми. Порядок и периодичность плановых проверок устанавливаются руководителем администрации Сорочинского городского округа.

га. При проверке рассматриваются все вопросы, связанные с предоставлением муниципальной услуги (комплексные проверки), или отдельные вопросы (тематические проверки).

4.2.3. Внеплановые проверки проводятся для проверки факта устранения ранее выявленных нарушений, а также в случае получения жалоб на действия (бездействие) сотрудников. Проверки также проводятся по конкретному обращению заявителя.

4.2.4. Периодичность осуществления плановых проверок - не реже одного раза в квартал.

4.3. Ответственность должностных лиц, уполномоченного органа за решения и действия (бездействие), принимаемые (осуществляемые) ими в ходе предоставления муниципальной услуги.

4.3.1. По результатам проверок в случае выявления нарушений положений настоящего административного регламента и иных нормативных правовых актов, устанавливающих требования к предоставлению муниципальной услуги, виновные сотрудники и должностные лица несут ответственность в соответствии с законодательством Российской Федерации.

Сотрудники, ответственные за прием заявлений и документов, несут персональную ответственность за соблюдение сроков и порядка приема и регистрации документов.

Сотрудники, ответственные за подготовку документов, несут персональную ответственность за соблюдение сроков и порядка оформления документов.

Сотрудники, ответственные за выдачу (направление) документов, несут персональную ответственность за соблюдение порядка выдачи (направления) документов.

4.3.2. Должностное лицо, подписавшее документ, сформированный по результатам предоставления муниципальной услуги, несет персональную ответственность за правомерность принятого решения и выдачу (направление) такого документа лицу, представившему (направившему) заявление.

4.3.3. Персональная ответственность сотрудников и должностных лиц закрепляется в их должностных инструкциях в соответствии с требованиями законодательства Российской Федерации.

4.4. Положения, характеризующие требования к порядку и формам контроля за предоставлением муниципальной услуги, в том числе со стороны граждан, их объединений и организаций.

4.4.1. Контроль за исполнением данного административного регламента со стороны граждан, их объединений и организаций является самостоятельной формой контроля и осуществляется путем направления обращений в администрацию Сорочинского городского округа, а также путем обжалования действий (бездействия) и решений, осуществляемых (принятых) в ходе исполнения настоящего административного регламента.

4.4.2. Граждане, их объединения и организации вправе направлять замечания и предложения по улучшению качества и доступности предоставления муниципальной услуги.

5. Досудебный (внесудебный) порядок обжалования решений и действий (бездействия) органа, органа, предоставляющего муниципальную услугу, многофункционального центра, организаций, указанных в части 1.1 статьи 16 Федерального закона от 27.07.2010 N 210-ФЗ «Об организации предоставления государственных и муниципальных услуг», а также их должностных лиц, муниципальных служащих, работников

5.1. Информация для заинтересованных лиц об их праве на досудебное (внесудебное) обжалование действий (бездействия) и (или) решений, принятых (осуществленных) в ходе предоставления муниципальной услуги (далее - жалоба).

Заявители имеют право подать жалобу на решение и действие (бездействие) органа, предоставляющего муниципальную услугу, должностного лица, предоставляющего муниципальную услугу, муниципального служащего, руководителя органа, предоставляющего муниципальную услугу.

Жалоба подается в письменной форме на бумажном носителе, в электронной форме в орган, предоставляющий муниципальную услугу.

5.2. Жалоба на решения и действия (бездействия) органа, предоставляющего муниципальную услугу, должностного лица органа, предоставляющего муниципальную услугу, муниципального служащего, руководителя органа, предоставляющего муниципальную услугу, может быть направлена по почте, через МФЦ, с использованием информационно-телекоммуникационной сети «Интернет», официального сайта органа, предоставляющего муниципальную услугу, ЕПГУ, а также может быть принята при личном приеме заявителя.

Заявитель может обратиться с жалобой, в том числе в следующих случаях:

- 1) нарушение срока регистрации запроса о предоставлении муниципальной услуги;
- 2) нарушение срока предоставления муниципальной услуги;
- 3) требование у заявителя документов или информации либо осуществления действий, представление или осуществление которых не предусмотрено нормативными правовыми актами Российской Федерации, нормативными правовыми актами субъектов Российской Федерации, муниципальными правовыми актами для предоставления муниципальной услуги;
- 4) отказ в приеме документов, представление которых предусмотрено нормативными правовыми актами Российской Федерации, нормативными правовыми актами субъектов Российской Федерации, муниципальными правовыми актами для предоставления муниципальной услуги, у заявителя;
- 5) отказ в предоставлении муниципальной услуги, если основания отказа не предусмотрены федеральными законами и принятыми в соответствии с ними иными нормативными правовыми актами Российской Федерации, законами и иными нормативными правовыми актами субъектов Российской Федерации, муниципальными правовыми актами;

6) затребование с заявителя при предоставлении муниципальной услуги платы, не предусмотренной нормативными правовыми актами Российской Федерации, нормативными правовыми актами субъектов Российской Федерации, муниципальными правовыми актами;

7) нарушение срока или порядка выдачи документов по результатам предоставления муниципальной услуги.

Жалоба должна содержать:

- 1) наименование органа, предоставляющего муниципальную услугу, должностного лица органа, предоставляющего муниципальную услугу, либо муниципального служащего, решения и действия (бездействия) которых обжалуются;
- 2) фамилию, имя, отчество (последнее - при наличии), сведения о месте жительства заявителя - физического лица либо наименование, сведения о месте нахождения заявителя - юридического лица, а также номер (номера) контактного телефона, адрес (адреса) электронной почты (при наличии) и почтовый адрес, по которым должен быть направлен ответ заявителю;
- 3) сведения об обжалуемых решениях и действиях (бездействии) органа, предоставляющего муниципальную услугу, должностного лица органа, предоставляющего муниципальную услугу, либо муниципального служащего;
- 4) доводы, на основании которых заявитель не согласен с решением и действием (бездействием) органа, предоставляющего муниципальную услугу, должностного лица органа, предоставляющего муниципальную услугу, либо муниципального служащего. Заявителем могут быть представлены документы (при наличии), подтверждающие доводы заявителя, либо их копии.

5.3. Жалобы на решения, действия (бездействия) должностных лиц рассматриваются в порядке и сроки, установленные Федеральным законом от 02.05.2006 № 59-ФЗ «О порядке рассмо-

трения обращений граждан Российской Федерации».

5.4. Способы информирования заявителей о порядке подачи и рассмотрения жалобы, в том числе с использованием ЕПГУ.

5.5. Не позднее дня, следующего за днем принятия решения, заявителю в письменной форме и, по желанию заявителя, в электронной форме направляется мотивированный ответ о результатах рассмотрения жалобы.

В случае признания жалобы подлежащей удовлетворению в ответе заявителю дается информация о действиях, осуществляемых органом, предоставляющим муниципальную услугу, в целях незамедлительного устранения выявленных нарушений при оказании муниципальной услуги, а также приносятся извинения за доставленные неудобства и указывается информация о дальнейших действиях, которые необходимо совершить заявителю в целях получения муниципальной услуги.

В случае признания жалобы не подлежащей удовлетворению в ответе заявителю даются аргументированные разъяснения о причинах принятого решения, а также информация о порядке обжалования принятого решения.

В случае установления в ходе или по результатам рассмотрения жалобы признаков состава административного правонарушения или преступления должностное лицо, наделенное полномочиями по рассмотрению жалоб незамедлительно направляют имеющиеся материалы в органы прокуратуры.

5.6. Порядок досудебного (внесудебного) обжалования решений и действий (бездействия) органа, предоставляющего муниципальную услугу, а также его должностных лиц, руководителя уполномоченного органа либо специалиста администрации Сорочинского городского округа осуществляется в соответствии с Федеральным законом № 210-ФЗ «Об организации предоставления государственных и муниципальных услуг».

6. Особенности выполнения административных процедур (действий) в МФЦ

6.1. Предоставление муниципальной услуги в МФЦ осуществляется при наличии заключенного Соглашения.

6.2. Основанием для начала предоставления муниципальной услуги является обращение заявителя в МФЦ, расположенный на территории муниципального образования, в котором проживает заявитель.

6.3. Информирование заявителей о порядке предоставления муниципальной услуги в МФЦ, о ходе выполнения запроса о предоставлении муниципальной услуги, по иным вопросам, связанным с предоставлением муниципальной услуги, а также консультирование заявителей о порядке предоставления муниципальной услуги в МФЦ осуществляется в соответствии с графиком работы МФЦ.

6.4. Прием заявлений о предоставлении муниципальной услуги и иных документов, необходимых для предоставления муниципальной услуги.

При личном обращении заявителя в МФЦ сотрудник, ответственный за прием документов:

- устанавливает личность заявителя на основании документа, удостоверяющего его личность, представителя заявителя - на основании документов, удостоверяющих его личность и полномочия (в случае обращения его представителя);

- проверяет представленное заявление и документы на предмет:

- 1) текст в заявлении поддается прочтению;
- 2) в заявлении указаны фамилия, имя, отчество (последнее - при наличии) физического лица либо наименование юридического лица;
- 3) заявление подписано уполномоченным лицом;
- 4) приложены документы, необходимые для предоставления муниципальной услуги;
- 5) соответствие данных документа, удостоверяющего личность, данным, указанным в заяв-

лении и необходимых документах;

- заполняет сведения о заявителе и представленных документах в автоматизированной информационной системе;

- выдает расписку в получении документов на предоставление услуги, сформированную в автоматизированной информационной системе;

- информирует заявителя о сроке предоставления муниципальной услуги, способах получения информации о ходе исполнения муниципальной услуги;

- уведомляет заявителя о том, что невостребованные документы хранятся в МФЦ в течение 30 дней, после чего передаются в уполномоченный орган.

6.5. Заявление и документы, принятые от заявителя на предоставление муниципальной услуги, передаются в Уполномоченный орган не позднее 1 рабочего дня, следующего за днем регистрации заявления и документов в МФЦ, посредством личного обращения по сопроводительному реестру, содержащему дату и отметку о передаче, оформленному в двух экземплярах. Указанный реестр заверяется сотрудником МФЦ и передается специалисту администрации Сорочинского городского округа под подпись. Один экземпляр сопроводительного реестра остается в администрации Сорочинского городского округа и хранится как документ строгой отчетности отдельно от личных дел, второй - хранится в МФЦ. В заявлении производится отметка с указанием реквизитов реестра, по которому переданы заявление и документы.

6.6. Выдача заявителю результата предоставления муниципальной услуги, в том числе выдача документов на бумажном носителе, подтверждающих содержание электронных документов, направленных в МФЦ по результатам предоставления муниципальных услуг органами, предоставляющими муниципальные услуги, а также выдача документов, включая составление на бумажном носителе и заверение выписок из информационных систем органов, предоставляющих муниципальные услуги:

6.6.1. При обращении заявителя за предоставлением муниципальной услуги через МФЦ выдача результата предоставления муниципальной услуги осуществляется при личном обращении в МФЦ.

6.6.2. Ответственность за выдачу результата предоставления муниципальной услуги несет сотрудник МФЦ, уполномоченный руководителем МФЦ.

6.6.3. Для получения результата предоставления муниципальной услуги в МФЦ заявитель предъявляет документ, удостоверяющий его личность и расписку.

6.6.4. В случае обращения представителя заявителя представляются документы, удостоверяющие личность и подтверждающие полномочия представителя заявителя.

Сотрудник МФЦ, ответственный за выдачу документов, выдает документы заявителю и регистрирует факт их выдачи в автоматизированной информационной системе. Заявитель подтверждает факт получения документов своей подписью в расписке, которая остается в МФЦ.

Невостребованные документы хранятся в МФЦ в течение 30 дней, после чего передаются в уполномоченный орган.

6.7. Иные действия, необходимые для предоставления муниципальной услуги, в том числе связанные с проверкой действительности усиленной квалифицированной электронной подписи заявителя, использованной при обращении за получением муниципальной услуги, а также с установлением перечня средств удостоверяющих центров, которые допускаются для использования в целях обеспечения указанной проверки и определяются на основании утверждаемой уполномоченным органом по согласованию с Федеральной службой безопасности Российской Федерации модели угроз безопасности информации в информационной системе, используемой в целях приема обращений за получением муниципальной услуги и (или) предоставления такой услуги, в МФЦ не предусмотрены.

6.8. Досудебное (внесудебное) обжалование решений и действий (бездействия) МФЦ, сотрудника МФЦ осуществляется в порядке, предусмотренном пунктом 5 настоящего административного регламента.

Приложение № 1
к административному регламенту
предоставления муниципальной услуги
" Признание садового дома
жилым домом и жилого дома садовым домом "

Кому

от

(фамилия, имя, отчество (при наличии)
заявителя, ОГРНИП (для физического лица,
зарегистрированного в качестве индивидуального
предпринимателя) - для физического лица, полное
наименование застройщика, ИНН*, ОГРН -
для юридического лица

почтовый индекс и адрес, телефон, адрес
электронной почты заявителя)

Заявление

Прошу признать:

садовый дом, расположенный по адресу:
жилым домом;

(адрес, кадастровый номер объекта и земельного участка)

жилой дом, расположенный по адресу:
садовым домом;

(адрес, кадастровый номер объекта и земельного участка)

в соответствии с Положением о признании помещения жилым помещением, жилого помещения непригодным для проживания и многоквартирного дома аварийным и подлежащим сносу или реконструкции, садового дома жилым домом и жилого дома садовым домом, утвержденным постановлением Правительства Российской Федерации от 28.01.2006 № 47.

Оцениваемое помещение (жилой дом, садовый дом) находится у меня в
пользовании (собственности) на
основании

Даю свое согласие на проверку указанных в заявлении сведений и на запрос документов, необходимых для рассмотрения заявления.

Предупрежден о том, что в случае выявления сведений, не соответствующих указанным в заявлении, за предоставление недостоверной информации, заведомо ложных сведений мне (нам) будет отказано в предоставлении муниципальной услуги.

Место получения результата предоставления муниципальной услуги:

лично в органе, предоставляющем муниципальную услугу;
в МФЦ, личном кабинете на ЕПГУ;
посредством почтовой связи на
адрес: _____.
К заявлению прилагаются:

(Ф.И.О. заявителя) (подпись) (дата)

Приложение № 2
к административному регламенту
предоставления муниципальной услуги
" О признании садового дома
жилым домом и жилого дома садовым домом "

Решение о признании садового дома жилым домом и жилого дома садовым домом

Дата, номер

В _____ с
обращением _____
(Ф.И.О. физического лица, наименование юридического лица – заявителя)

о намерении признать садовый дом жилым домом/жилой дом садовым домом,
(ненужное зачеркнуть)

расположенный по адресу: _____
(кадастровый номер земельного участка)

на основании _____
(наименование и реквизиты правоустанавливающего документа)

по результатам рассмотрения представленных документов принято решение:

Признать _____
(садовый дом жилым домом/жилой дом садовым домом – нужно указать)

(Ф.И.О. должностного лица органа местного самоуправления) (подпись должностного лица органа местного самоуправления)

Получил: «__» _____ 20__ г. _____ (Заполняется в случае получения
решения лично)
(подпись заявителя)

Решение направлено в адрес заявителя «__» _____ 20__ г. (Заполняется в случае направления
решения по почте)

(Ф.И.О., подпись должностного лица, направившего решение в адрес заявителя)



Администрация Сорочинского городского округа Оренбургской области

ПОСТАНОВЛЕНИЕ

от 21.08.2024 № 1224-п

О внесении изменений в постановление администрации Сорочинского городского округа от 09.11.2022 № 1602-п «Об утверждении Порядка принятия решений о признании безнадежной к взысканию задолженности по платежам в бюджет муниципального образования Сорочинский городской округ Оренбургской области по администратору доходов 711 «Администрация Сорочинского городского округа Оренбургской области»

В соответствии со статьей 47.2 Бюджетного кодекса Российской Федерации и постановлением Правительства Российской Федерации от 06.05.2016 № 393 «Об общих требованиях к порядку принятия решений о признании безнадежной к взысканию задолженности по платежам в бюджеты бюджетной системы Российской Федерации», руководствуясь статьями 32,35,40 Устава муниципального образования Сорочинский городской округ Оренбургской области, на основании протеста Сорочинского межрайонного прокурора от 14.08.2024 № 07-01-2024 «На Постановление от 09.11.2022 № 1602-п», администрация Сорочинского городского округа Оренбургской области п о с т а н о в л я е т:

1. Внести в постановление администрации Сорочинского городского округа от 09.11.2022 № 1602-п «Об утверждении Порядка принятия решений о признании безнадежной к взысканию задолженности по платежам в бюджет муниципального образования Сорочинский городской округ Оренбургской области по администратору доходов 711 «Администрация Сорочинского городского округа Оренбургской области»» следующие изменения:

1.1. Подпункт 2) пункта 3. Порядка принятия решений о признании безнадежной к взысканию задолженности по платежам в бюджет муниципального образования Сорочинский городской округ Оренбургской области по администратору доходов 711 «Администрация Сорочинского городского округа Оренбургской области» (далее – Порядок) изложить в новой редакции:

«2) завершения процедуры банкротства гражданина, индивидуального предпринимателя в соответствии с Федеральным законом от 26 октября 2002 года № 127-ФЗ «О несостоятельности (банкротстве)» - в части задолженности по платежам в бюджет, от исполнения обязанности по уплате которой он освобожден в соответствии с указанным Федеральным законом;»

1.2. Подпункт 2.1) пункта 3. Порядка признать утратившим силу.

1.3. Подпункты 4) и 5) пункта 3. Порядка изложить в новой редакции:

«4) применения актов об амнистии или помилования в отношении осужденных к наказанию в виде штрафа или принятия судом решения, в соответствии с которым администратор доходов бюджета утрачивает возможность взыскания задолженности по платежам в бюджет, в том числе в связи с истечением установленного срока ее взыскания;

5) вынесения судебным приставом-исполнителем постановления об окончании исполнительного производства при возврате взыскателю исполнительного документа по основанию, предусмотренному пунктом 3 или 4 части 1 статьи 46 Федерального закона от 2 октября 2007 года № 229-ФЗ «Об исполнительном производстве», если с даты образования задолженности, размер которой не

превышает размера требований к должнику, установленного законодательством Российской Федерации о несостоятельности (банкротстве) для возбуждения производства по делу о банкротстве, прошло более пяти лет;»

1.4. Пункт 3. Порядка дополнить подпунктом 5.1) следующего содержания:

«5.1) принятия судом акта о возвращении заявления о признании должника банкротом или прекращении производства по делу о банкротстве в связи с отсутствием средств, достаточных для возмещения судебных расходов на проведение процедур, применяемых в деле о банкротстве;»

2. Контроль за исполнением настоящего постановления оставляю за собой.

3. Постановление вступает в силу со дня его подписания, подлежит официальному опубликованию в информационном бюллетене «Сорочинск официальный» и размещению на Портале муниципального образования Сорочинский городской округ Оренбургской области в сети «Интернет» (<http://sorochinsk56.ru>).

Глава муниципального образования
Сорочинский городской округ

Т.П.Мелентьева

Разослано: в дело, Такмаковой Т.П., Павловой Е.А., Федоровой Т.В., Лукиной Ю.Л., Аравицкой Т.А., Бредихиной Г.И., Рябых Е.С., прокуратуре.



Администрация Сорочинского городского округа Оренбургской области

ПОСТАНОВЛЕНИЕ

от 22.08.2024 № 1228-п

О внесении изменений в Правила землепользования и застройки муниципального образования Сорочинский городской округ Оренбургской области, утвержденные постановлением администрации Сорочинского городского округа Оренбургской области от 28.11.2022 № 1667-п «Об утверждении Правил землепользования и застройки муниципального образования Сорочинский городской округ Оренбургской области» (в редакции постановлений от 28.08.2023 № 1150-п, от 19.10.2023 № 1418-п)

В соответствии со статьями 8, 30, 32 Градостроительного кодекса Российской Федерации, Федерального законом от 6 октября 2003 года № 131-ФЗ «Об общих принципах организации местного самоуправления в Российской Федерации», руководствуясь статьями 32, 35, 40 Устава муниципального образования Сорочинский городской округ Оренбургской области, постановлением администрации Сорочинского городского округа от 27.06.2023 № 849-п «О подготовке проекта по внесению изменений в Генеральный план и Правила землепользования и застройки муниципального образования Сорочинский городской округ Оренбургской области в части территории населенного пункта г. Сорочинск», решением Совета депутатов муниципального образования Сорочинский городской округ от 20.06.2024 № 365 «Об утверждении изменений в Генеральный план муниципального образования Сорочинский городской округ Оренбургской области в части территории населенного пункта г. Сорочинск», администрация Сорочинского городского округа Оренбургской области п о с т а н о в л я е т:

1. Внести изменения Правила землепользования и застройки муниципального образования Сорочинский городской округ Оренбургской области, утвержденные постановлением администрации Сорочинского городского округа Оренбургской области от 28.11.2022 № 1667-п «Об утверждении Правил землепользования и застройки муниципального образования Сорочинский городской округ Оренбургской области» (в редакции постановлений от 28.08.2023 № 1150-п, от 19.10.2023 № 1418-п), согласно приложению к настоящему постановлению.

2. Контроль за исполнением настоящего постановления возложить на первого заместителя главы администрации городского округа по оперативному управлению муниципальным хозяйством Богданова А.А.

3. Постановление вступает в силу после его официального опубликования в информационном бюллетене «Сорочинск официальный» и подлежит размещению на Портале муниципального образования Сорочинский городской округ Оренбургской области в сети «Интернет» (<http://sorochinsk56.ru>).

Глава муниципального образования
Сорочинский городской округ

Т.П. Мелентьева

Разослано: в дело, Богданову А.А., Управлению архитектуры, Рябых Е.С., прокуратуре.

Приложение
к постановлению администрации
Сорочинского городского округа
Оренбургской области
от 22.08.2024 № 1228-п

ПРАВИЛА ЗЕМЛЕПОЛЬЗОВАНИЯ И ЗАСТРОЙКИ МУНИЦИПАЛЬНОГО ОБРАЗОВАНИЯ СОРОЧИНСКИЙ ГОРОДСКОЙ ОКРУГ ОРЕНБУРГСКОЙ ОБЛАСТИ (В РЕДАКЦИИ 2024 Г.)

ЧАСТЬ 1 ПОРЯДОК ПРИМЕНЕНИЯ ПРАВИЛ. ПОРЯДОК ВНЕСЕНИЯ ИЗМЕНЕНИЙ В ПРАВИЛА

ЧАСТЬ 2 КАРТА ГРАДОСТРОИТЕЛЬНОГО ЗОНИРОВАНИЯ

Оглавление	
ЧАСТЬ 1	4
ПОРЯДОК ПРИМЕНЕНИЯ ПРАВИЛ. ПОРЯДОК ВНЕСЕНИЯ ИЗМЕНЕНИЙ В ПРАВИЛА	4
Глава 1. Общие положения	4
Статья 1. Цели Правил	4
Статья 2. Область применения Правил	4
Статья 3. Общедоступность информации о землепользовании и застройке	4
Статья 4. Соотношение Правил с Генеральным планом муниципального образования и документацией по планировке территории	5
Статья 5. Действие Правил по отношению к ранее возникшим правам	5
Статья 6. Общие положения о градостроительном зонировании территории Сорочинского городского округа	5
Статья 7. Ограничения использования земельных участков и объектов капитального строительства, устанавливаемые в соответствии с законодательством Российской Федерации	7
Статья 8. Ответственность за нарушение правил	8
Глава 2. Положения о регулировании землепользования и застройки органами местного самоуправления	8
Статья 9. Полномочия органов местного самоуправления	8
Статья 10. Комиссия по подготовке проекта правил землепользования и застройки	8
Глава 3. Положения об изменении видов разрешенного использования земельных участков и объектов капитального строительства физическими и юридическими лицами	8
Статья 11. Общие положения об изменении видов разрешенного использования земельных участков и объектов капитального строительства физическими и юридическими лицами	8
Статья 12. Предоставление разрешения на условно разрешенный вид использования земельного участка и объекта капитального строительства	9
Глава 4. Положения о документации по планировке территории	10
Статья 13. Подготовка документации по планировке территории	10
Статья 14. Подготовка и утверждение документации по планировке территории, порядок внесения в нее изменений и ее отмены	12
Глава 5. Положения о проведении общественных обсуждений или публичных слушаний по вопросам землепользования и застройки	16
Статья 15. Общественные обсуждения, публичные слушания по проектам правил землепользования и застройки, проектам решений о предоставлении разрешения на условно разрешенный вид использования земельного участка или объекта капитального строительства, проектам решений о предоставлении разрешения на отклонение от предельных параметров разрешенного строительства, реконструкции объектов капитального строительства	17
Глава 6. Положение о внесении изменений в правила землепользования и застройки	22
Статья 16. Порядок внесения изменений в правила землепользования и застройки	22
Статья 16.1. Порядок подготовки проекта внесения изменений в Правила землепользования и застройки	26

Статья 17. Порядок утверждения внесения изменений в правила землепользования и застройки	28
Глава 7. Положение о регулировании иных вопросов землепользования и застройки	29
Статья 18. Отклонение от предельных параметров разрешенного строительства, реконструкции объектов капитального строительства	29
Статья 18.1 Архитектурно-градостроительный облик объекта капитального строительства	31
ЧАСТЬ 2	32
КАРТА ГРАДОСТРОИТЕЛЬНОГО ЗОНИРОВАНИЯ	32
Глава 8. Градостроительное зонирование. Территориальные зоны на карте градостроительного зонирования	32
Статья 19. Градостроительное зонирование	32
Статья 20. Территориальные зоны	32
Статья 21. Карта градостроительного зонирования и зон с особыми условиями использования территории	35

ЧАСТЬ 1 ПОРЯДОК ПРИМЕНЕНИЯ ПРАВИЛ. ПОРЯДОК ВНЕСЕНИЯ ИЗМЕНЕ- НИЙ В ПРАВИЛА

Глава 1. Общие положения

Статья 1. Цели Правил

Правила утверждаются и применяются в целях:

- 1) создания условий для устойчивого развития территории муниципального образования, сохранения окружающей среды и объектов культурного наследия;
- 2) создания условий для планировки территории муниципального образования;
- 3) обеспечения прав и законных интересов физических и юридических лиц, в том числе правообладателей земельных участков и объектов капитального строительства;
- 4) создания условий для привлечения инвестиций, в том числе путем предоставления возможности выбора наиболее эффективных видов разрешенного использования земельных участков и объектов капитального строительства.

Статья 2. Область применения Правил

1. Правила распространяются на всю территорию муниципального образования. Требования, установленные Правилами градостроительных регламентов, сохраняются при изменении формы собственности на земельный участок, объект капитального строительства, при переходе прав на земельный участок, объект капитального строительства другому правообладателю.

2. Правила применяются:

- 1) при подготовке, проверке и утверждении документации по планировке территории и градостроительных планов земельных участков;
- 2) при принятии решений об изъятии для государственных нужд земельных участков и объектов капитального строительства, расположенных на них, о резервировании земель для их последующего изъятия для государственных нужд;
- 3) при принятии решений о выдаче или об отказе в выдаче разрешений на условно разрешенные виды использования земельных участков и объектов капитального строительства;
- 4) при принятии решений о выдаче или об отказе в выдаче разрешений на отклонение от предельных параметров разрешенного строительства, реконструкции объектов капитального строительства;
- 5) при осуществлении контроля и надзора за использованием земельных участков и объектов капитального строительства;
- 6) при рассмотрении в уполномоченных органах вопросов правомерности использования земельных участков и объектов капитального строительства;
- 7) при образовании земельных участков, подготовке документов для государственной регистрации прав на земельные участки и объекты капитального строительства, подготовке сведений, подлежащих внесению в государственный кадастр недвижимости.

3. Настоящие Правила не применяются:

- 1) при благоустройстве территории;
- 2) при капитальном ремонте объектов капитального строительства.

Статья 3. Общедоступность информации о землепользовании и застройке

1. Все текстовые и графические материалы Правил застройки являются общедоступной информацией. Доступ к текстовым и графическим материалам Правил застройки не ограничен.
2. Администрация Сорочинского городского округа (далее - Администрация) обеспечивает возможность ознакомления с Правилами застройки путем:
 - опубликования в средствах массовой информации;
 - размещения на официальном сайте Сорочинского городского округа в информационно-

телекоммуникационной сети "Интернет";

- создания условий для ознакомления с настоящими Правилами, в том числе с входящими в их состав картографическими документами в Администрации, иных органах и организациях, участвующих в регулировании землепользования и застройки в Сорочинском городском округе.

Статья 4. Соотношение Правил с Генеральным планом муниципального образования и документацией по планировке территории

1. Правила застройки разработаны на основе Генерального плана муниципального образования Сорочинский городской округ Оренбургской области. Допускается конкретизация Правилами застройки положений указанного Генерального плана, но с обязательным учетом функционального зонирования территории.

В случае внесения в установленном порядке изменений в Генеральный план соответствующие изменения вносятся в Правила застройки.

2. Документация по планировке территории разрабатывается на основе Генерального плана муниципального образования, Правил застройки.

Статья 5. Действие Правил по отношению к ранее возникшим правам

1. Правила не применяются к отношениям по землепользованию и застройке Сорочинского городского округа, в том числе к отношениям по архитектурно-строительному проектированию, строительству и реконструкции объектов капитального строительства, возникшим до вступления их в силу.

2. Установленные Правилами градостроительные регламенты не являются препятствием для оформления в установленном законодательством порядке прав на объекты капитального строительства, построенные или реконструированные до вступления в силу Правил в соответствии с действующим законодательством.

3. Принятые до вступления в силу Правил, правовые акты муниципального образования Сорочинский городской округ и администрации муниципального образования Сорочинский городской округ по вопросам землепользования и застройки применяются в части, не противоречащей Правилам.

4. Разрешения на строительство, реконструкцию объектов капитального строительства, градостроительные планы земельных участков, решения о предварительном согласовании места размещения объектов, выданные физическим и юридическим лицам до вступления в силу настоящих Правил, решений о внесении изменений в Правила являются действительными. Разрешения на ввод в эксплуатацию построенных или реконструированных на основе таких разрешений на строительство объектов капитального строительства выдаются в соответствии с действующими на момент выдачи разрешения на строительство градостроительными регламентами.

5. Выданные до вступления в силу настоящих Правил специальные согласования, разрешения на условно разрешенный вид использования земельных участков и объектов капитального строительства, разрешения на отклонение от предельных параметров земельных участков и объектов капитального строительства признаются действительными при условии их соответствия основным и (или) условно разрешенным видам использования земельных участков и объектов капитального строительства, установленных настоящими Правилами применительно к территориальным зонам, в которых находятся земельные участки, в отношении которых были получены указанные выше специальные согласования и разрешения.

Статья 6. Общие положения о градостроительном зонировании территории Сорочинского городского округа

1. Правила, как документ включают:
 - 1) Порядок применения Правил и внесения в них изменений;
 - 2) Карту градостроительного зонирования и зон с особыми условиями использования территории;
 - 3) Градостроительные регламенты.

конодательством порядке. Указанные ограничения могут относиться к видам разрешённого использования земельных участков и объектов капитального строительства, к предельным параметрам разрешённого строительства, реконструкции объектов капитального строительства, к другим условиям использования земельных участков, строительства, реконструкции объектов капитального строительства.

Статья 8. Ответственность за нарушение правил.

Лица, виновные в нарушении настоящих Правил, несут ответственность в порядке, предусмотренном законодательством Российской Федерации.

Глава 2. Положения о регулировании землепользования и застройки органами местного самоуправления

Статья 9. Полномочия органов местного самоуправления.

Полномочия Совета депутатов муниципального образования Сорочинский городской округ Оренбургской области (далее – Совет депутатов), главы муниципального образования Сорочинский городской округ, администрации в области землепользования и застройки определяются федеральными законами, законами Оренбургской области, Уставом муниципального образования Сорочинский городской округ Оренбургской области (далее – Устав).

Статья 10. Комиссия по подготовке проекта правил землепользования и застройки

1. Комиссия по подготовке проекта Правил землепользования и застройки (далее - Комиссия) формируется органом местного самоуправления в целях подготовки проектов о внесении изменения в Правила землепользования и застройки, рекомендаций по вопросам предоставления разрешений на условно разрешенный вид использования земельного участка или отклонения объектов капитального строительства от предельных параметров строительства, реконструкции объектов капитального строительства.

2. Комиссия осуществляет свою деятельность согласно Градостроительному кодексу Российской Федерации, Правилам застройки, а также согласно Положению о Комиссии, утвержденному Постановлением администрации Сорочинского городского округа.

Глава 3. Положения об изменении видов разрешенного использования земельных участков и объектов капитального строительства физическими и юридическими лицами.

Статья 11. Общие положения об изменении видов разрешённого использования земельных участков и объектов капитального строительства физическими и юридическими лицами

1. Изменение одного вида разрешенного использования земельных участков и объектов капитального строительства на другой вид такого использования осуществляется в соответствии с градостроительным регламентом при условии соблюдения требований технических регламентов.

2. Основные и вспомогательные виды разрешенного использования земельных участков и объектов капитального строительства правообладателями земельных участков и объектов капитального строительства, за исключением органов государственной власти, органов местного самоуправления, государственных и муниципальных учреждений, государственных и муниципальных унитарных предприятий, выбираются самостоятельно без дополнительных разрешений и согласования.

3. Изменение видов разрешенного использования земельных участков и объектов капитального строительства органами государственной власти, органами местного самоуправления Сорочинского городского округа, государственными и муниципальными учреждениями, государственными и муниципальными предприятиями осуществляется в соответствии с действующим законодательством.

4. Решения о предоставлении разрешения на условно разрешенный вид использования земельного участка или объекта капитального строительства осуществляется в порядке, предусмотренном статьей 12 настоящих Правил и в соответствии со статьей 39 Градостроительного кодекса Российской Федерации.

5. Решения об изменении одного вида разрешенного использования земельных участков и объектов капитального строительства, расположенных на землях, на которые действие градостроительных регламентов не распространяется или для которых градостроительные регламенты не устанавливаются, на другой вид такого использования принимаются в соответствии с федеральными законами.

6. Изменение видов разрешенного использования объектов капитального строительства, связанное с переводом помещений из категории жилых помещений в категорию нежилых помещений или из категории нежилых помещений в категорию жилых помещений, осуществляется в соответствии с жилищным законодательством.

7. Применение правообладателями объектов капитального строительства указанных в градостроительном регламенте вспомогательных видов разрешенного использования объектов капитального строительства осуществляется:

- если применение вспомогательного вида разрешенного использования объекта капитального строительства планируется исключительно в целях обеспечения функционирования, эксплуатации, инженерного обеспечения, обслуживания расположенных на этом земельном участке объектов капитального строительства, отнесенных настоящими Правилами к основным и/или условно разрешенным видам использования земельных участков и объектов капитального строительства в соответствующей территориальной зоне.

Статья 12. Предоставление разрешения на условно разрешённый вид использования земельного участка и объекта капитального строительства.

1. Физическое или юридическое лицо, заинтересованное в предоставлении разрешения на условно разрешенный вид использования земельного участка или объекта капитального строительства (далее - разрешение на условно разрешенный вид использования), направляет заявление о предоставлении разрешения на условно разрешенный вид использования в комиссию. Заявление о предоставлении разрешения на условно разрешенный вид использования может быть направлено в форме электронного документа, подписанного электронной подписью в соответствии с требованиями Федерального закона от 6 апреля 2011 года N 63-ФЗ "Об электронной подписи" (далее - электронный документ, подписанный электронной подписью).

2. Проект решения о предоставлении разрешения на условно разрешенный вид использования подлежит рассмотрению на общественных обсуждениях или публичных слушаниях, проводимых в порядке, установленном главой 5 настоящих Правил, с учетом положений настоящей статьи.

3. В случае, если условно разрешенный вид использования земельного участка или объекта капитального строительства может оказать негативное воздействие на окружающую среду, публичные слушания проводятся с участием правообладателей земельных участков и объектов капитального строительства, подверженных риску такого негативного воздействия.

4. Организатор общественных обсуждений или публичных слушаний направляет сообщения о проведении общественных обсуждений или публичных слушаний по проекту решения о предоставлении разрешения на условно разрешенный вид использования правообладателям земельных участков, имеющих общие границы с земельным участком, применительно к которому запрашивается данное разрешение, правообладателям объектов капитального строитель-

ства, расположенных на земельных участках, имеющих общие границы с земельным участком, применительно к которому запрашивается данное разрешение, и правообладателям помещений, являющихся частью объекта капитального строительства, применительно к которому запрашивается данное разрешение. Указанные сообщения направляются не позднее чем через семь рабочих дней со дня поступления заявления заинтересованного лица о предоставлении разрешения на условно разрешенный вид использования.

5. Срок проведения общественных обсуждений или публичных слушаний с момента оповещения жителей муниципального образования об их проведении до дня опубликования заключения о результатах общественных обсуждений или публичных слушаний определяется Уставом муниципального образования и (или) нормативным правовым актом представительного органа муниципального образования и не может превышать один месяц.

6. На основании заключения о результатах публичных слушаний или общественных обсуждений по проекту решения о предоставлении разрешения на условно разрешенный вид использования комиссия осуществляет подготовку рекомендаций о предоставлении разрешения на условно разрешенный вид использования или об отказе в предоставлении такого разрешения с указанием причин принятого решения и направляет их главе муниципального образования.

7. На основании указанных в части 6 настоящей статьи рекомендаций глава муниципального образования в течение трех дней со дня поступления таких рекомендаций принимает решение о предоставлении разрешения на условно разрешенный вид использования или об отказе в предоставлении такого разрешения. Указанное решение подлежит опубликованию в порядке, установленном для официального опубликования муниципальных правовых актов, иной официальной информации, и размещается на официальном сайте муниципального образования (при наличии официального сайта муниципального образования) в сети "Интернет".

8. Расходы, связанные с организацией и проведением публичных слушаний по проекту решения о предоставлении разрешения на условно разрешенный вид использования, несет физическое или юридическое лицо, заинтересованное в предоставлении такого разрешения.

9. В случае, если условно разрешенный вид использования земельного участка или объекта капитального строительства включен в градостроительный регламент в установленном для внесения изменений в правила землепользования и застройки порядке после проведения общественных обсуждений или публичных слушаний по инициативе физического или юридического лица, заинтересованного в предоставлении разрешения на условно разрешенный вид использования, решение о предоставлении разрешения на условно разрешенный вид использования такому лицу принимается без проведения общественных обсуждений или публичных слушаний.

10. Физическое или юридическое лицо вправе оспорить в судебном порядке решение о предоставлении разрешения на условно разрешенный вид использования или об отказе в предоставлении такого разрешения.

Глава 4. Положения о документации по планировке территории.

Статья 13. Подготовка документации по планировке территории.

1. Подготовка документации по планировке территории осуществляется в целях обеспечения устойчивого развития территорий, в том числе выделения элементов планировочной структуры, установления границ земельных участков, установления границ зон планируемого размещения объектов капитального строительства.

2. Подготовка документации по планировке территории в целях размещения объекта капитального строительства является обязательной в следующих случаях:

- 1) необходимо изъятие земельных участков для государственных или муниципальных нужд в связи с размещением объекта капитального строительства федерального, регионального или местного значения;
- 2) необходимы установление, изменение или отмена красных линий;

3) необходимо образование земельных участков в случае, если в соответствии с земельным законодательством образование земельных участков осуществляется только в соответствии с проектом межевания территории;

4) размещение объекта капитального строительства планируется на территориях двух и более муниципальных образований, имеющих общую границу (за исключением случая, если размещение такого объекта капитального строительства планируется осуществлять на землях или земельных участках, находящихся в государственной или муниципальной собственности, и для размещения такого объекта капитального строительства не требуются предоставление земельных участков, находящихся в государственной или муниципальной собственности, и установление сервитутов);

5) планируются строительство, реконструкция линейного объекта (за исключением случая, если размещение линейного объекта планируется осуществлять на землях или земельных участках, находящихся в государственной или муниципальной собственности, и для размещения такого линейного объекта не требуются предоставление земельных участков, находящихся в государственной или муниципальной собственности, и установление сервитутов). Правительством Российской Федерации могут быть установлены иные случаи, при которых для строительства, реконструкции линейного объекта не требуется подготовка документации по планировке территории.

6) планируется размещение объекта капитального строительства, не являющегося линейным объектом, и необходимых для обеспечения его функционирования объектов капитального строительства в границах особо охраняемой природной территории или в границах земель лесного фонда.

7) планируется осуществление комплексного развития территории.

8) планируется строительство объектов индивидуального жилищного строительства с привлечением денежных средств участников долевого строительства в соответствии с Федеральным [законом](#) от 30 декабря 2004 года N 214-ФЗ "Об участии в долевом строительстве многоквартирных домов и иных объектов недвижимости и о внесении изменений в некоторые законодательные акты Российской Федерации".

3. Видами документации по планировке территории являются:

- 1) проект планировки территории;
- 2) проект межевания территории.

4. Применительно к территории ведения гражданами садоводства или огородничества для собственных нужд, территории, в границах которой не предусматривается осуществление комплексного развития территории, а также не планируется размещение линейных объектов, допускается подготовка проекта межевания территории без подготовки проекта планировки территории в целях, предусмотренных частью 7 настоящей статьи.

5. Проект планировки территории является основой для подготовки проекта межевания территории, за исключением случаев, предусмотренных частью 4 настоящей статьи. Подготовка проекта межевания территории осуществляется в составе проекта планировки территории или в виде отдельного документа.

6. Проект планировки территории

Подготовка проектов планировки территории осуществляется для выделения элементов планировочной структуры, установления границ территорий общего пользования, границ зон планируемого размещения объектов капитального строительства, определения характеристик и очередности планируемого развития территории.

Проект планировки территории состоит из основной части, которая подлежит утверждению, и материалов по ее обоснованию.

7. Проект межевания территории

Подготовка проекта межевания территории осуществляется применительно к территории, расположенной в границах одного или нескольких смежных элементов планировочной

структуры, границах определенной правилами землепользования и застройки территориальной зоны и (или) границах установленной генеральным планом городского округа функциональной зоны, территории, в отношении которой предусматривается осуществление комплексного развития территории.

7.1 Подготовка проекта межевания территории осуществляется, для:

1) определения местоположения границ, образуемых и изменяемых земельных участков;

2) установления, изменения, отмены красных линий для застроенных территорий, в границах которых не планируется размещение новых объектов капитального строительства, а также для установления, изменения, отмены красных линий в связи с образованием и (или) изменением земельного участка, расположенного в границах территории, применительно к которой не предусматривается осуществление комплексного развития территории, при условии, что такие установление, изменение, отмена влекут за собой исключительно изменение границ территории общего пользования.

7.2 Проект межевания территории состоит из основной части, которая подлежит утверждению, и материалов по обоснованию этого проекта.

7.3 Подготовка проектов межевания территории осуществляется с учетом материалов и результатов инженерных изысканий в случаях, если выполнение таких инженерных изысканий для подготовки документации по планировке территории требуется в соответствии с настоящим Кодексом. В целях подготовки проекта межевания территории допускается использование материалов и результатов инженерных изысканий, полученных для подготовки проекта планировки данной территории, в течение не более чем пяти лет со дня их выполнения.

7.4 При подготовке проекта межевания территории определение местоположения границ, образуемых и (или) изменяемых земельных участков осуществляется в соответствии с градостроительными регламентами и нормами отвода земельных участков для конкретных видов деятельности, иными требованиями к образуемым и (или) изменяемым земельным участкам, установленными федеральными законами и законами субъектов Российской Федерации, техническими регламентами, сводами правил.

7.5 В случае, если разработка проекта межевания территории осуществляется применительно к территории, в границах которой предусматривается образование земельных участков на основании утвержденной схемы расположения земельного участка или земельных участков на кадастровом плане территории, срок действия которой не истек, местоположение границ земельных участков в таком проекте межевания территории должно соответствовать местоположению границ земельных участков, образование которых предусмотрено данной схемой.

7.6 В проекте межевания территории, подготовленном применительно к территории исторического поселения, учитываются элементы планировочной структуры, обеспечение сохранности которых предусмотрено законодательством об охране объектов культурного наследия (памятников истории и культуры) народов Российской Федерации.

7.7 В случае подготовки проекта межевания территории, расположенной в границах элемента или элементов планировочной структуры, утвержденных проектом планировки территории, в виде отдельного документа общественные обсуждения или публичные слушания не проводятся, за исключением случая подготовки проекта межевания территории для установления, изменения, отмены красных линий в связи с образованием и (или) изменением земельного участка, расположенного в границах территории, в отношении которой не предусматривается осуществление комплексного развития территории, при условии, что такие установление, изменение красных линий влекут за собой изменение границ территории общего пользования.

Статья 14. Подготовка и утверждение документации по планировке территории, порядок внесения в нее изменений и ее отмены

1. Решения о подготовке документации по планировке территории принимаются уполномоченными федеральными органами исполнительной власти, органами исполнительной вла-

сти субъекта Российской Федерации, органами местного самоуправления, за исключением случаев, указанных в частях 1.1 и 8 настоящей статьи.

1.1. Решения о подготовке документации по планировке территории принимаются самостоятельно:

1) лицами, с которыми заключены договоры о комплексном развитии территории, операторами комплексного развития территории;

2) правообладателями существующих линейных объектов, подлежащих реконструкции, в случае подготовки документации по планировке территории в целях их реконструкции (за исключением случая, указанного в части 8 настоящей статьи);

3) субъектами естественных монополий, организациями коммунального комплекса в случае подготовки документации по планировке территории для размещения объектов федерального значения, объектов регионального значения, объектов местного значения реконструкции (за исключением случая, указанного в части 8 настоящей статьи);

4) садоводческим или огородническим некоммерческим товариществом в отношении земельного участка, предоставленного такому товариществу для ведения садоводства или огородничества.

1.2. В случаях, предусмотренных частью 1.1 настоящей статьи, подготовка документации по планировке территории осуществляется указанными лицами за счет их средств самостоятельно или привлекаемыми организациями в соответствии с законодательством Российской Федерации. Расходы указанных лиц на подготовку документации по планировке территории не подлежат возмещению за счет средств бюджетов бюджетной системы Российской Федерации.

2. Органы местного самоуправления городского округа принимают решение о подготовке документации по планировке территории, обеспечивают подготовку документации по планировке территории, за исключением случаев, указанных в части 1.1 настоящей статьи, и утверждают документацию по планировке территории в границах Сорочинского городского округа.

2.1. Принятие решения о подготовке документации по планировке территории, обеспечение подготовки документации по планировке территории и утверждение документации по планировке территории, предусматривающей размещение объекта местного значения, финансирование строительства, реконструкции которого осуществляется полностью за счет средств местного бюджета, осуществляются органом местного самоуправления, за счет средств местного бюджета которого планируется финансирование строительства, реконструкции такого объекта.

2.2. Указанное в части 1 настоящей статьи решение подлежит опубликованию в порядке, установленном для официального опубликования муниципальных правовых актов, иной официальной информации, в течение трех дней со дня принятия такого решения и размещается на официальном сайте муниципального образования Сорочинский городской округ в сети "Интернет".

3. Со дня опубликования решения о подготовке документации по планировке территории физические или юридические лица вправе представить в администрацию Сорочинского городского округа свои предложения о порядке, сроках подготовки и содержании документации по планировке территории.

3.1. Заинтересованные лица, указанные в части 1.1 настоящей статьи, осуществляют подготовку документации по планировке территории в соответствии с требованиями, указанными в части 5 статьи 13 настоящих Правил, и направляют ее для утверждения в администрацию Сорочинского городского округа.

4. Подготовка документации по планировке территории осуществляется на основании документов территориального планирования, правил землепользования и застройки (за исключением подготовки документации по планировке территории, предусматривающей размещение линейных объектов), лесохозяйственного регламента, положения об особо охраняемой природной территории в соответствии с программами комплексного развития систем коммунальной инфраструктуры, программами комплексного развития транспортной инфраструктуры, про-

граммами комплексного развития социальной инфраструктуры, нормативами градостроительного проектирования, комплексными схемами организации дорожного движения, требованиями по обеспечению эффективности организации дорожного движения, указанными в части 1 статьи 11 Федерального закона "Об организации дорожного движения в Российской Федерации и о внесении изменений в отдельные законодательные акты Российской Федерации", требованиями технических регламентов, сводов правил с учетом материалов и результатов инженерных изысканий, границ территорий объектов культурного наследия, включенных в единый государственный реестр объектов культурного наследия (памятников истории и культуры) народов Российской Федерации, границ территорий выявленных объектов культурного наследия, границ зон с особыми условиями использования территорий, если иное не предусмотрено частью 4.2 настоящей статьи.

4.1. Лица, указанные в пунктах 3 и 4 части 1.1 настоящей статьи, осуществляют подготовку документации по планировке территории в соответствии с требованиями, указанными в части 4 настоящей статьи, и направляют такую документацию для утверждения соответственно в уполномоченные федеральные органы исполнительной власти, органы исполнительной власти субъекта Российской Федерации, органы местного самоуправления.

4.2. Подготовка документации по планировке территории в целях реализации решения о комплексном развитии территории осуществляется в соответствии с таким решением без учета ранее утвержденной в отношении этой территории документации по планировке территории. В случае, если для реализации решения о комплексном развитии территории требуется внесение изменений в генеральный план городского округа, правила землепользования и застройки, подготовка указанной документации по планировке территории осуществляется одновременно с подготовкой изменений в данные генеральный план поселения, генеральный план городского округа, правила землепользования и застройки. Утверждение указанной документации по планировке территории допускается до утверждения этих изменений в данные генеральный план городского округа, правила землепользования и застройки.

4.3. Со дня утверждения документации по планировке территории, в отношении которой принято решение о ее комплексном развитии, ранее утвержденная документация по планировке этой территории признается утратившей силу.

4.4. Уполномоченный орган администрации Сорочинского городского округа (далее Уполномоченный орган) осуществляет проверку документации по планировке территории на соответствие требованиям, установленным частью 4 статьи 13 настоящих Правил в течение пятнадцати рабочих дней со дня поступления такой документации. По результатам проверки Уполномоченный орган обеспечивает рассмотрение документации по планировке территории на общественных обсуждениях или публичных слушаниях либо отклоняет такую документацию и направляет ее на доработку.

5. Проекты планировки территории и проекты межевания территории, решение об утверждении которых принимается в соответствии с Градостроительным Кодексом администрации Сорочинского городского округа, до их утверждения подлежат обязательному рассмотрению на общественных обсуждениях или публичных слушаниях.

5.1. Общественные обсуждения или публичные слушания по проекту планировки территории и проекту межевания территории не проводятся, в случае, предусмотренном частью 7.7 статьи 13 настоящих правил и частью 12 настоящей статьи, а также в случае, если проект планировки территории и проект межевания территории подготовлены в отношении:

1) территории в границах земельного участка, предоставленного садоводческому или огородническому некоммерческому товариществу для ведения садоводства или огородничества;

2) территории для размещения линейных объектов в границах земель лесного фонда.

5.2. В случае внесения изменений в указанные в части 5 настоящей статьи проект планировки территории и (или) проект межевания территории путем утверждения их отдельных частей общественные обсуждения или публичные слушания проводятся применительно к таким утверждаемым частям.

6. Общественные обсуждения или публичные слушания по проекту планировки территории и проекту межевания территории проводятся в порядке, установленном статьей 15 настоящих правил, с учетом положений настоящей статьи.

7. Срок проведения общественных обсуждений или публичных слушаний с момента оповещения жителей муниципального образования об их проведении до дня опубликования заключения о результатах общественных обсуждений или публичных слушаний определяется уставом муниципального образования и (или) нормативным правовым актом представительного органа муниципального образования и не может быть менее четырнадцати дней и более тридцати дней.

8. В случае, если в связи с планируемым строительством, реконструкцией линейного объекта федерального значения, линейного объекта регионального значения, линейного объекта местного значения в соответствии с утвержденным проектом планировки территории необходима реконструкция существующих линейного объекта или линейных объектов, такая реконструкция существующих линейного объекта или линейных объектов может осуществляться на основании указанного проекта планировки территории (за исключением случаев, если для такой реконструкции существующих линейного объекта или линейных объектов не требуется разработка проекта планировки территории). При этом, указанный проект планировки территории подлежит согласованию с органом государственной власти или органом местного самоуправления, уполномоченными на утверждение проекта планировки территории существующих линейного объекта или линейных объектов, подлежащих реконструкции в связи с предусмотренными настоящей частью планируемым строительством, реконструкцией линейного объекта федерального значения, линейного объекта регионального значения, линейного объекта местного значения. Предметом такого согласования являются предусмотренные данным проектом планировки территории границы зон планируемого размещения существующих линейного объекта или линейных объектов, подлежащих реконструкции в связи с планируемым строительством, реконструкцией линейного объекта федерального значения, линейного объекта регионального значения, линейного объекта местного значения, за исключением случая, предусмотренного частью 12 настоящей статьи. Срок такого согласования проекта планировки территории не может превышать тридцать дней со дня его поступления в указанные орган государственной власти или орган местного самоуправления. В случае, если по истечении этих тридцати дней указанными органами не представлены в орган государственной власти или орган местного самоуправления, уполномоченные на утверждение проекта планировки территории в целях планируемых строительства, реконструкции линейного объекта федерального значения, линейного объекта регионального значения, линейного объекта местного значения, возращения относительно данного проекта планировки территории, данный проект планировки территории считается согласованным.

9. Орган местного самоуправления, с учетом протокола общественных обсуждений или публичных слушаний по проекту планировки территории, проекту межевания территории и заключения о результатах общественных обсуждений или публичных слушаний, принимает решение об утверждении документации по планировке территории или отклоняет такую документацию и направляет ее на доработку не позднее чем через двадцать рабочих дней со дня опубликования заключения о результатах общественных обсуждений или публичных слушаний, а в случае, если в соответствии с настоящей статьей общественные обсуждения или публичные слушания не проводятся, в срок, указанный в части 4.4 настоящей статьи.

9.1. Основанием для отклонения документации по планировке территории, подготовленной лицами, указанными в части 1.1 настоящей статьи, и направления ее на доработку является несоответствие такой документации требованиям, указанным в части 4 настоящей статьи. В иных случаях отклонение представленной такими лицами документации по планировке территории не допускается.

10. Утвержденная документация по планировке территории (проекты планировки территории и проекты межевания территории) подлежит опубликованию в порядке, установленном для официального опубликования муниципальных правовых актов, иной официальной ин-

формации, в течение семи дней со дня утверждения указанной документации и размещается на официальном сайте муниципального образования (при наличии официального сайта муниципального образования) в сети "Интернет".

11. В случае внесения изменений в проекты планировки территории и проекты межевания территории, решение об утверждении которых принимается органами местного самоуправления поселения, путем утверждения их отдельных частей общественные обсуждения или публичные слушания проводятся применительно к таким утверждаемым частям.

12. В случае внесения изменений в проект планировки территории, предусматривающий строительство, реконструкцию линейного объекта, в части изменения, связанного с увеличением или уменьшением не более чем на десять процентов площади зоны планируемого размещения линейного объекта и (или) иного объекта капитального строительства, входящего в состав линейного объекта, в связи с необходимостью уточнения границ зон планируемого размещения указанных объектов, не требуется направление изменений на согласование в соответствии с частью 14 и 8 настоящей статьи при условии, что внесение изменений не повлияет на предусмотренные проектом планировки территории планировочные решения, а также на согласование в соответствии с частью 13 настоящей статьи при условии, что внесение изменений не приведет к необходимости изъятия земельных участков и (или) расположенных на них объектов недвижимого имущества для государственных или муниципальных нужд.

13. Проект планировки территории, предусматривающий размещение объектов федерального значения, объектов регионального значения или объектов местного значения, для размещения которых допускается изъятие земельных участков для государственных или муниципальных нужд, до его утверждения подлежит согласованию с органом государственной власти или органом местного самоуправления, уполномоченными на принятие решений об изъятии земельных участков для государственных или муниципальных нужд, за исключением случая, предусмотренного частью 12 настоящей статьи. Предметом согласования проекта планировки территории с указанными органом государственной власти или органом местного самоуправления являются предусмотренные данным проектом планировки территории границы зон планируемого размещения объектов федерального значения, объектов регионального значения или объектов местного значения.

14. Документация по планировке территории, которая подготовлена в целях размещения объекта федерального значения, объекта регионального значения, объекта местного значения городского округа или в целях размещения иного объекта в границах городского округа и утверждение которой осуществляется уполномоченным федеральным органом исполнительной власти, уполномоченным органом исполнительной власти субъекта Российской Федерации, уполномоченным органом местного самоуправления городского округа, до ее утверждения подлежит согласованию с главой муниципального образования Сорочинский городской округ, за исключением случая, предусмотренного частью 12 настоящей статьи. Предметом согласования является соответствие планируемого размещения указанных объектов правилам землепользования и застройки в части соблюдения градостроительных регламентов (за исключением линейных объектов), установленных для территориальных зон, в границах которых планируется размещение указанных объектов, а также обеспечение сохранения фактических показателей обеспеченности территории объектами коммунальной, транспортной, социальной инфраструктур и фактических показателей территориальной доступности указанных объектов для населения.

Глава 5. Положения о проведении общественных обсуждений или публичных слушаний по вопросам землепользования и застройки

Статья 15. Общественные обсуждения, публичные слушания по проектам правил землепользования и застройки, проектам решений о предоставлении разрешения на условно разрешенный вид использования земельного участка или объекта капитального строительства, проектам решений о предоставлении разрешения на отклонение от предельных параметров разрешенного строительства, реконструкции объектов капитального строительства

1. В целях соблюдения права человека на благоприятные условия жизнедеятельности, прав и законных интересов правообладателей земельных участков и объектов капитального строительства по проектам правил землепользования и застройки, проектам, предусматривающим внесение изменений в правила землепользования и застройки, проектам решений о предоставлении разрешения на условно разрешенный вид использования земельного участка или объекта капитального строительства, проектам решений о предоставлении разрешения на отклонение от предельных параметров разрешенного строительства, реконструкции объектов капитального строительства (далее также в настоящей статье - проекты) в соответствии с уставом муниципального образования и (или) нормативным правовым актом представительного органа муниципального образования и с учетом положений настоящих Правил проводятся общественные обсуждения или публичные слушания и (или) общественные обсуждения, за исключением случаев, предусмотренных градостроительным кодексом РФ и другими федеральными законами.

2. Участниками общественных обсуждений или публичных слушаний по проектам правил землепользования и застройки, проектам, предусматривающим внесение изменений в правила землепользования и застройки, являются граждане, постоянно проживающие на территории, в отношении которой подготовлены данные проекты, правообладатели находящихся в границах этой территории земельных участков и (или) расположенных на них объектов капитального строительства, а также правообладатели помещений, являющихся частью указанных объектов капитального строительства.

3. Участниками общественных обсуждений или публичных слушаний по проектам решений о предоставлении разрешения на условно разрешенный вид использования земельного участка или объекта капитального строительства, проектам решений о предоставлении разрешения на отклонение от предельных параметров разрешенного строительства, реконструкции объектов капитального строительства являются граждане, постоянно проживающие в пределах территориальной зоны, в границах которой расположен земельный участок или объект капитального строительства, в отношении которых подготовлены данные проекты, правообладатели находящихся в границах этой территориальной зоны земельных участков и (или) расположенных на них объектов капитального строительства, граждане, постоянно проживающие в границах земельных участков, прилегающих к земельному участку, в отношении которого подготовлены данные проекты, правообладатели таких земельных участков или расположенных на них объектов капитального строительства, правообладатели помещений, являющихся частью объекта капитального строительства, в отношении которого подготовлены данные проекты, а в случае, предусмотренном главой 3 настоящих Правил, также правообладатели земельных участков и объектов капитального строительства, подверженных риску негативного воздействия на окружающую среду в результате реализации данных проектов.

4. Процедура проведения общественных обсуждений состоит из следующих этапов:

- 1) оповещение о начале общественных обсуждений;
- 2) размещение проекта, подлежащего рассмотрению на общественных обсуждениях, и информационные материалы к нему на официальном сайте уполномоченного органа местного самоуправления в информационно-телекоммуникационной сети "Интернет" (далее в настоящей статье - официальный сайт) и (или) в государственной или муниципальной информационной системе, обеспечивающей проведение общественных обсуждений с использованием информационно-телекоммуникационной сети "Интернет" (далее также - сеть "Интернет"), либо на региональном портале государственных и муниципальных услуг (далее в настоящей статье - информационные системы) и открытие экспозиции или экспозиций такого проекта;

3) проведение экспозиции или экспозиций проекта, подлежащего рассмотрению на общественных обсуждениях;

4) подготовка и оформление протокола общественных обсуждений;

5) подготовка и опубликование заключения о результатах общественных обсуждений.

5. Процедура проведения публичных слушаний состоит из следующих этапов:

1) оповещение о начале публичных слушаний;

2) размещение проекта, подлежащего рассмотрению на публичных слушаниях, и информационных материалов к нему на официальном сайте и открытие экспозиции или экспозиций такого проекта;

3) проведение экспозиции или экспозиций проекта, подлежащего рассмотрению на публичных слушаниях;

4) проведение собрания или собраний участников публичных слушаний;

5) подготовка и оформление протокола публичных слушаний;

6) подготовка и опубликование заключения о результатах публичных слушаний.

6. Оповещение о начале общественных обсуждений или публичных слушаний должно содержать:

1) информацию о проекте, подлежащем рассмотрению на общественных обсуждениях или публичных слушаниях, и перечень информационных материалов к такому проекту;

2) информацию о порядке и сроках проведения общественных обсуждений или публичных слушаний по проекту, подлежащему рассмотрению на общественных обсуждениях или публичных слушаниях;

3) информацию о месте, дате открытия экспозиции или экспозиций проекта, подлежащего рассмотрению на общественных обсуждениях или публичных слушаниях, о сроках проведения экспозиции или экспозиций такого проекта, о днях и часах, в которые возможно посещение указанных экспозиции или экспозиций;

4) информацию о порядке, сроке и форме внесения участниками общественных обсуждений или публичных слушаний предложений и замечаний, касающихся проекта, подлежащего рассмотрению на общественных обсуждениях или публичных слушаниях.

7. Оповещение о начале общественных обсуждений также должно содержать информацию об официальном сайте, на котором будут размещены проект, подлежащий рассмотрению на общественных обсуждениях, и информационные материалы к нему, или информационных системах, в которых будут размещены такой проект и информационные материалы к нему, с использованием которых будут проводиться общественные обсуждения. Оповещение о начале публичных слушаний также должно содержать информацию об официальном сайте, на котором будут размещены проект, подлежащий рассмотрению на публичных слушаниях, и информационные материалы к нему, информацию о дате, времени и месте проведения собрания или собраний участников публичных слушаний.

8. Оповещение о начале общественных обсуждений или публичных слушаний:

1) не позднее чем за семь дней до дня размещения на официальном сайте или в информационных системах проекта, подлежащего рассмотрению на общественных обсуждениях или публичных слушаниях, подлежит опубликованию в порядке, установленном для официального опубликования муниципальных правовых актов, иной официальной информации, а также в случае, если это предусмотрено муниципальными правовыми актами, в иных средствах массовой информации;

2) распространяется на информационных стендах, оборудованных около здания уполномоченного на проведение общественных обсуждений или публичных слушаний органа местного самоуправления, в местах массового скопления граждан и в иных местах, расположенных на территории, в отношении которой подготовлены соответствующие проекты, и (или) в границах территориальных зон и (или) земельных участков, указанных в части 3 настоящей статьи (далее - территория, в пределах которой проводятся общественные обсуждения или публичные слушания и (или) общественные обсуждения), иными способами, обеспечивающими

доступ участников общественных обсуждений или публичных слушаний к указанной информации.

9. В течение всего периода размещения в соответствии с пунктом 2 части 4 и пунктом 2 части 5 настоящей статьи проекта, подлежащего рассмотрению на общественных обсуждениях или публичных слушаниях, и информационных материалов к нему проводятся экспозиция или экспозиции такого проекта. В ходе работы экспозиции должны быть организованы консультирование посетителей экспозиции, распространение информационных материалов о проекте, подлежащем рассмотрению на общественных обсуждениях или публичных слушаниях. Консультирование посетителей экспозиции осуществляется представителями уполномоченного на проведение общественных обсуждений или публичных слушаний органа местного самоуправления или созданного им коллегиального совещательного органа (далее - организатор общественных обсуждений или публичных слушаний) и (или) разработчика проекта, подлежащего рассмотрению на общественных обсуждениях или публичных слушаниях.

10. В период размещения в соответствии с пунктом 2 части 4 и пунктом 2 части 5 настоящей статьи проекта, подлежащего рассмотрению на общественных обсуждениях или публичных слушаниях, и информационных материалов к нему и проведения экспозиции или экспозиций такого проекта участники общественных обсуждений или публичных слушаний, прошедшие в соответствии с частью 12 настоящей статьи идентификацию, имеют право вносить предложения и замечания, касающиеся такого проекта:

1) посредством официального сайта или информационных систем (в случае проведения общественных обсуждений);

2) в письменной или устной форме в ходе проведения собрания или собраний участников публичных слушаний (в случае проведения публичных слушаний);

3) в письменной форме или в форме электронного документа в адрес организатора общественных обсуждений или публичных слушаний;

4) посредством записи в книге (журнале) учета посетителей экспозиции проекта, подлежащего рассмотрению на общественных обсуждениях или публичных слушаниях.

11. Предложения и замечания, внесенные в соответствии с частью 10 настоящей статьи, подлежат регистрации, а также обязательному рассмотрению организатором общественных обсуждений или публичных слушаний, за исключением случая, предусмотренного частью 15 настоящей статьи.

12. Участники общественных обсуждений или публичных слушаний в целях идентификации представляют сведения о себе (фамилию, имя, отчество (при наличии), дату рождения, адрес места жительства (регистрации) - для физических лиц; наименование, основной государственный регистрационный номер, место нахождения и адрес - для юридических лиц) с приложением документов, подтверждающих такие сведения. Участники общественных обсуждений или публичных слушаний, являющиеся правообладателями соответствующих земельных участков и (или) расположенных на них объектов капитального строительства и (или) помещений, являющихся частью указанных объектов капитального строительства, также представляют сведения соответственно о таких земельных участках, объектах капитального строительства, помещениях, являющихся частью указанных объектов капитального строительства, из Единого государственного реестра недвижимости и иные документы, устанавливающие или удостоверяющие их права на такие земельные участки, объекты капитального строительства, помещения, являющиеся частью указанных объектов капитального строительства.

13. Не требуется представление указанных в части 12 настоящей статьи документов, подтверждающих сведения об участниках общественных обсуждений (фамилию, имя, отчество (при наличии), дату рождения, адрес места жительства (регистрации) - для физических лиц; наименование, основной государственный регистрационный номер, место нахождения и адрес - для юридических лиц), если данными лицами вносятся предложения и замечания, касающиеся проекта, подлежащего рассмотрению на общественных обсуждениях, посредством официального сайта или информационных систем (при условии, что эти сведения содержатся на официальном сайте или в информационных системах). При этом для подтверждения сведений, ука-

занных в части 12 настоящей статьи, может использоваться единая система идентификации и аутентификации.

14. Обработка персональных данных участников общественных обсуждений или публичных слушаний осуществляется с учетом требований, установленных Федеральным законом от 27 июля 2006 года N 152-ФЗ "О персональных данных".

15. Предложения и замечания, внесенные в соответствии с частью 10 настоящей статьи, не рассматриваются в случае выявления факта представления участником общественных обсуждений или публичных слушаний недостоверных сведений.

16. Организатором общественных обсуждений или публичных слушаний обеспечивается равный доступ к проекту, подлежащему рассмотрению на общественных обсуждениях или публичных слушаниях, всех участников общественных обсуждений или публичных слушаний (в том числе путем предоставления при проведении общественных обсуждений доступа к официальному сайту, информационным системам в многофункциональных центрах предоставления государственных и муниципальных услуг и (или) помещениях органов государственной власти субъектов Российской Федерации, органов местного самоуправления, подведомственных им организаций).

17. Официальный сайт и (или) информационные системы должны обеспечивать возможность:

1) проверки участниками общественных обсуждений полноты и достоверности отражения на официальном сайте и (или) в информационных системах внесенных ими предложений и замечаний;

2) представления информации о результатах общественных обсуждений, количестве участников общественных обсуждений.

18. Организатор общественных обсуждений или публичных слушаний подготавливает и оформляет протокол общественных обсуждений или публичных слушаний, в котором указываются:

1) дата оформления протокола общественных обсуждений или публичных слушаний;

2) информация об организаторе общественных обсуждений или публичных слушаний;

3) информация, содержащаяся в опубликованном оповещении о начале общественных обсуждений или публичных слушаний, дата и источник его опубликования;

4) информация о сроке, в течение которого принимались предложения и замечания участников общественных обсуждений или публичных слушаний, о территории, в пределах которой проводятся общественные обсуждения или публичные слушания;

5) все предложения и замечания участников общественных обсуждений или публичных слушаний с разделением на предложения и замечания граждан, являющихся участниками общественных обсуждений или публичных слушаний и постоянно проживающих на территории, в пределах которой проводятся общественные обсуждения или публичные слушания, и предложения и замечания иных участников общественных обсуждений или публичных слушаний.

19. К протоколу общественных обсуждений или публичных слушаний прилагается перечень принявших участие в рассмотрении проекта участников общественных обсуждений или публичных слушаний, включающий в себя сведения об участниках общественных обсуждений или публичных слушаний (фамилию, имя, отчество (при наличии), адрес места жительства (регистрации) - для физических лиц; наименование, основной государственный регистрационный номер, место нахождения и адрес - для юридических лиц).

20. Участник общественных обсуждений или публичных слушаний, который внес предложения и замечания, касающиеся проекта, рассмотренного на общественных обсуждениях или публичных слушаниях, имеет право получить выписку из протокола общественных обсуждений или публичных слушаний, содержащую внесенные этим участником предложения и замечания.

21. На основании протокола общественных обсуждений или публичных слушаний орга-

низатор общественных обсуждений или публичных слушаний осуществляет подготовку заключения о результатах общественных обсуждений или публичных слушаний.

22. В заключении о результатах общественных обсуждений или публичных слушаний должны быть указаны:

1) дата оформления заключения о результатах общественных обсуждений или публичных слушаний;

2) наименование проекта, рассмотренного на общественных обсуждениях или публичных слушаниях, сведения о количестве участников общественных обсуждений или публичных слушаний, которые приняли участие в общественных обсуждениях или публичных слушаниях;

3) реквизиты протокола общественных обсуждений или публичных слушаний, на основании которого подготовлено заключение о результатах общественных обсуждений или публичных слушаний;

4) содержание внесенных предложений и замечаний участников общественных обсуждений или публичных слушаний с разделением на предложения и замечания граждан, являющихся участниками общественных обсуждений или публичных слушаний и постоянно проживающих на территории, в пределах которой проводятся общественные обсуждения или публичные слушания, и предложения и замечания иных участников общественных обсуждений или публичных слушаний. В случае внесения несколькими участниками общественных обсуждений или публичных слушаний одинаковых предложений и замечаний допускается обобщение таких предложений и замечаний;

5) аргументированные рекомендации организатора общественных обсуждений или публичных слушаний о целесообразности или нецелесообразности учета внесенных участниками общественных обсуждений или публичных слушаний предложений и замечаний и выводы по результатам общественных обсуждений или публичных слушаний.

23. Заключение о результатах общественных обсуждений или публичных слушаний подлежит опубликованию в порядке, установленном для официального опубликования муниципальных правовых актов, иной официальной информации, и размещается на официальном сайте и (или) в информационных системах.

24. Уставом муниципального образования и (или) нормативным правовым актом представительного органа муниципального образования на основании положений Градостроительного кодекса Российской Федерации определяются:

1) порядок организации и проведения общественных обсуждений или публичных слушаний по проектам;

2) организатор общественных обсуждений или публичных слушаний;

3) срок проведения общественных обсуждений или публичных слушаний;

4) официальный сайт и (или) информационные системы;

5) требования к информационным стендам, на которых размещаются оповещения о начале общественных обсуждений или публичных слушаний;

6) форма оповещения о начале общественных обсуждений или публичных слушаний, порядок подготовки и форма протокола общественных обсуждений или публичных слушаний, порядок подготовки и форма заключения о результатах общественных обсуждений или публичных слушаний;

7) порядок проведения экспозиции проекта, подлежащего рассмотрению на общественных обсуждениях или публичных слушаниях, а также порядок консультирования посетителей экспозиции проекта, подлежащего рассмотрению на общественных обсуждениях или публичных слушаниях.

25. Общественные обсуждения или публичные слушания и (или) общественные обсуждения по проектам правил землепользования и застройки и по проектам, предусматривающим внесение изменений в правила, проводятся в каждом населенном пункте муниципального образования.

26. При проведении общественных обсуждений или публичных слушаний в целях бес-

печения участников общественных обсуждений или публичных слушаний равными возможностями для участия в общественных обсуждениях или публичных слушаниях территория населенного пункта может быть разделена на части.

27. В случае, если для реализации решения о комплексном развитии территории требуется внесение изменений в генеральный план городского округа, по решению главы местной администрации городского округа допускается одновременное проведение публичных слушаний и (или) общественных обсуждений по проектам, предусматривающим внесение изменений в генеральный план городского округа, и по проекту документации по планировке территории, подлежащей комплексному развитию.

Глава 6. Положение о внесении изменений в правила землепользования и застройки

Статья 16. Порядок внесения изменений в правила землепользования и застройки

1. Изменениями настоящих Правил считаются любые изменения текста Правил, Карта градостроительного зонирования и зон с особыми условиями использования территории, либо градостроительных регламентов.

2. Основаниями для рассмотрения Администрацией вопроса о внесении изменений в настоящие Правила являются:

1) несоответствие правил землепользования и застройки генеральному плану городского округа, возникшее в результате внесения в генеральный план;

2) поступление от уполномоченного Правительством Российской Федерации федерального органа исполнительной власти обязательного для исполнения в сроки, установленные законодательством Российской Федерации, предписания об устранении нарушений ограничений использования объектов недвижимости, установленных на приаэродромной территории, которые допущены в правилах землепользования и застройки городского округа;

3) поступление предложений об изменении границ территориальных зон, изменении градостроительных регламентов;

4) несоответствие сведений о местоположении границ зон с особыми условиями использования территорий, территорий объектов культурного наследия, отображенных на карте градостроительного зонирования, содержащемуся в Едином государственном реестре недвижимости описанию местоположения границ указанных зон, территорий;

5) несоответствие сведений о местоположении границ населенных пунктов (в том числе в случае выявления пересечения границ населенного пункта (населенных пунктов) с границами земельных участков), содержащихся в документах территориального планирования, содержащемуся в Едином государственном реестре недвижимости описанию местоположения границ указанных населенных пунктов, которое было изменено в соответствии с федеральным законом при внесении в Единый государственный реестр недвижимости сведений о границах населенных пунктов;

6) несоответствие установленных градостроительным регламентом ограничений использования земельных участков и объектов капитального строительства, расположенных полностью или частично в границах зон с особыми условиями использования территорий, территорий достопримечательных мест федерального, регионального и местного значения, содержащихся в Едином государственном реестре недвижимости ограничениям использования объектов недвижимости в пределах таких зон, территорий;

7) установление, изменение, прекращение существования зоны с особыми условиями использования территории, установление, изменение границ территории объекта культурного наследия, территории исторического поселения федерального значения, территории исторического поселения регионального значения.

8) принятие решения о комплексном развитии территории.

9) обнаружение мест захоронений погибших при защите Отечества, расположенных в границах муниципальных образований.

10) несоответствие сведений о границах территориальных зон, содержащихся в правилах землепользования и застройки, содержащемуся в Едином государственном реестре недвижимости описанию местоположения границ указанных территориальных зон, которое было изменено в соответствии с федеральным законом при внесении в Единый государственный реестр недвижимости сведений о границах территориальных зон.

3. Предложения о внесении изменений в настоящие Правила направляются в комиссию:

1) федеральными органами исполнительной власти в случаях, если настоящие Правила могут воспрепятствовать функционированию, размещению объектов капитального строительства федерального значения;

2) исполнительными органами Оренбургской области в случаях, если настоящие Правила могут воспрепятствовать функционированию, размещению объектов капитального строительства регионального значения;

3) органами местного самоуправления в случаях, если необходимо совершенствовать порядок регулирования землепользования и застройки на соответствующей территории городского округа;

4) органами местного самоуправления в случаях обнаружения мест захоронений погибших при защите Отечества, расположенных в границах муниципальных образований;

5) физическими или юридическими лицами в инициативном порядке либо в случаях, если в результате применения настоящих Правил земельные участки и объекты капитального строительства не используются эффективно, причиняется вред их правообладателям, снижается стоимость земельных участков и объектов капитального строительства, не реализуются права и законные интересы граждан и их объединений.

6) уполномоченным федеральным органом исполнительной власти, оператором комплексного развития территории, лицом, с которым заключен договор о комплексном развитии территории, в целях реализации решения о комплексном развитии территории, принятого Правительством Российской Федерации;

7) высшим исполнительным органом субъекта Российской Федерации, органом местного самоуправления, оператором комплексного развития территории, лицом, с которым заключен договор о комплексном развитии территории, в целях реализации решения о комплексном развитии территории, принятого высшим исполнительным органом субъекта Российской Федерации, главой местной администрации, а также в целях комплексного развития территории по инициативе правообладателей.

3.1. В случае, если правилами землепользования и застройки не обеспечена возможность размещения на территории городского округа предусмотренных документами территориального планирования объектов федерального значения, объектов регионального значения, объектов местного значения городского округа (за исключением линейных объектов), уполномоченный федеральный орган исполнительной власти, уполномоченный орган исполнительной власти субъекта Российской Федерации направляют главе муниципального образования требование о внесении изменений в правила землепользования и застройки в целях обеспечения размещения указанных объектов.

3.2. В случае, предусмотренном частью 3.1 настоящей статьи, глава городского округа обеспечивает внесение изменений в правила землепользования и застройки в течение тридцати дней со дня получения указанного в части 3.1 настоящей статьи требования.

3.3. В целях внесения изменений в правила землепользования и застройки в случаях, предусмотренных пунктами 3 - 7 части 2 и частью 3.1 настоящей статьи, а также в случае однократного изменения видов разрешенного использования, установленных градостроительным регламентом для конкретной территориальной зоны, без изменения ранее установленных предельных параметров разрешенного строительства, реконструкции объектов капитального строительства и (или) в случае однократного изменения одного или нескольких предельных пара-

метров разрешенного строительства, реконструкции объектов капитального строительства, установленных градостроительным регламентом для конкретной территориальной зоны, не более чем на десять процентов проведение общественных обсуждений или публичных слушаний, опубликование сообщения о принятии решения о подготовке проекта о внесении изменений в правила землепользования и застройки и подготовка предусмотренного частью 4 настоящей статьи заключения комиссии не требуются.

3.4. В случае внесения изменений в правила землепользования и застройки в целях реализации решения о комплексном развитии территории, в том числе в соответствии с частью 5.2 статьи 30 Градостроительного кодекса РФ, такие изменения должны быть внесены в срок не позднее чем девяносто дней со дня утверждения проекта планировки территории в целях ее комплексного развития.

3.5. Внесение изменений в правила землепользования и застройки в связи с обнаружением мест захоронений погибших при защите Отечества, расположенных в границах муниципальных образований, осуществляется в течение шести месяцев с даты обнаружения таких мест, при этом проведение общественных обсуждений или публичных слушаний не требуется.

4. Предложение о внесении изменений в настоящие Правила направляется в письменной форме в Комиссию.

Комиссия в течение двадцати пяти дней со дня поступления предложения о внесении изменений в настоящие Правила осуществляет подготовку заключения, в котором содержатся рекомендации о внесении, в соответствии с поступившим предложением, изменения в настоящие Правила или об отклонении такого предложения с указанием причин отклонения, и направляет это заключение главе муниципального образования.

4.1. Проект о внесении изменений в правила землепользования и застройки, предусматривающих приведение данных правил в соответствие с ограничениями использования объектов недвижимости, установленными на приаэродромной территории, рассмотрению комиссией не подлежит.

5. Глава муниципального образования с учетом рекомендаций, содержащихся в заключении комиссии, в течение двадцати пяти дней принимает решение о подготовке проекта о внесении изменения в правила землепользования и застройки или об отклонении предложения о внесении изменения в данные правила с указанием причин отклонения и направляет копию такого решения заявителям.

5.1 В случае, если утверждение изменений в правила землепользования и застройки осуществляется представительным органом местного самоуправления, проект о внесении изменений в правила землепользования и застройки, направленный в представительный орган местного самоуправления, подлежит рассмотрению на заседании указанного органа не позднее дня проведения заседания, следующего за ближайшим заседанием.

6. Глава муниципального образования после поступления от уполномоченного Правительством Российской Федерации федерального органа исполнительной власти предписания, указанного в пункте 2 части 2 настоящей статьи, обязан принять решение о внесении изменений в правила землепользования и застройки. Предписание, указанное в пункте 2 части 2 настоящей статьи, может быть обжаловано главой муниципального образования в суде.

7. Со дня поступления в орган местного самоуправления уведомления о выявлении самовольной постройки от исполнительных органов государственной власти, уполномоченных на осуществление государственного строительного надзора, государственного земельного надзора, государственного надзора в области использования и охраны водных объектов, государственного надзора в области охраны и использования особо охраняемых природных территорий, государственного надзора за состоянием, содержанием, сохранением, использованием, популяризацией и государственной охраной объектов культурного наследия, от исполнительных органов государственной власти, уполномоченных на осуществление федерального государственного лесного надзора (лесной охраны), подведомственных им государственных учреждений, должностных лиц государственных учреждений, осуществ-

ляющих управление особо охраняемыми природными территориями федерального и регионального значения, являющихся государственными инспекторами в области охраны окружающей среды, или от органов местного самоуправления, осуществляющих муниципальный земельный контроль или муниципальный контроль в области охраны и использования особо охраняемых природных территорий, не допускается внесение в правила землепользования и застройки изменений, предусматривающих установление применительно к территориальной зоне, в границах которой расположена такая постройка, вида разрешенного использования земельных участков и объектов капитального строительства, предельных параметров разрешенного строительства, реконструкции объектов капитального строительства, которым соответствуют вид разрешенного использования и параметры такой постройки, до ее сноса или приведения в соответствие с установленными требованиями, за исключением случаев, если по результатам рассмотрения данного уведомления органом местного самоуправления в исполнительный орган государственной власти, указанный выше, от которых поступило данное уведомление, направлено уведомление о том, что наличие признаков самовольной постройки не усматривается либо вступило в законную силу решение суда об отказе в удовлетворении исковых требований о сносе самовольной постройки или ее приведении в соответствие с установленными требованиями.

8. В случаях, предусмотренных пунктами 3 - 7 части 2 настоящей статьи, исполнительный орган государственной власти или орган местного самоуправления, уполномоченные на установление зон с особыми условиями использования территорий, границ территорий объектов культурного наследия, утверждение границ территорий исторических поселений федерального значения, исторических поселений регионального значения, направляет главе муниципального образования требование об отображении в правилах землепользования и застройки границ зон с особыми условиями использования территорий, территорий объектов культурного наследия, территорий исторических поселений федерального значения, территорий исторических поселений регионального значения, установления ограничений использования земельных участков и объектов капитального строительства в границах таких зон, территорий.

9. В случае поступления требования, предусмотренного частью 8 настоящей статьи, поступления от органа регистрации прав сведений об установлении, изменении или прекращении существования зоны с особыми условиями использования территории, о границах территории объекта культурного наследия либо со дня выявления предусмотренных пунктами 3 - 7 части 2 настоящей статьи оснований для внесения изменений в правила землепользования и застройки глава местной администрации обязан обеспечить внесение изменений в правила землепользования и застройки путем их уточнения в соответствии с таким требованием. При этом утверждение изменений в правила землепользования и застройки в целях их уточнения в соответствии с требованием, предусмотренным частью 8 настоящей статьи, не требуется.

10. Срок уточнения правил землепользования и застройки в соответствии с частью 2 настоящей статьи в целях отображения границ зон с особыми условиями использования территорий, территорий объектов культурного наследия, территорий исторических поселений федерального значения, территорий исторических поселений регионального значения, установления ограничений использования земельных участков и объектов капитального строительства в границах таких зон, территорий не может превышать шесть месяцев со дня поступления требования, предусмотренного частью 8 настоящей статьи, поступления от органа регистрации прав сведений об установлении, изменении или прекращении существования зоны с особыми условиями использования территории, о границах территории объекта культурного наследия либо со дня выявления предусмотренных пунктами 3 - 7 части 2 настоящей статьи оснований для внесения изменений в правила землепользования и застройки.

11. В случае изменения описания местоположения границ территориальной зоны (территориальных зон) в связи с устранением пересечения указанных границ с границами земельных участков орган местного самоуправления обеспечивает в порядке, установленном частями 3.2 и 3.3 настоящей статьи, внесение изменений в правила землепользования и застройки путем при-

ведения их в соответствии со сведениями, указанными в уведомлении, направленном органом регистрации прав.

Статья 16.1. Порядок подготовки проекта внесения изменений в Правила землепользования и застройки

1. Подготовка проекта внесения изменений в правила землепользования и застройки может осуществляться применительно ко всем территориям городского округа, а также к частям городского округа с последующим внесением в правила землепользования и застройки изменений, относящихся к другим частям территорий городского округа.

2. В случае, если в соответствии со [статьей 28.1](#) Градостроительного Кодекса утвержден единый документ, в том числе применительно к отдельным населенным пунктам, входящим в состав городского округа, частям населенного пункта, подготовка и утверждение проекта внесения изменений в правила землепользования и застройки городского округа, в том числе применительно к территориям указанных населенных пунктов, их частям, не осуществляются, а ранее утвержденные правила землепользования и застройки городского округа, в том числе применительно к территориям указанных населенных пунктов, их частям, подлежат признанию утратившими силу.

3. Подготовка проекта внесения изменений в правила землепользования и застройки осуществляется с учетом положений о территориальном планировании, содержащихся в документах территориального планирования, с учетом требований технических регламентов, сведений Единого государственного реестра недвижимости, сведений, документов, материалов, содержащихся в государственных информационных системах обеспечения градостроительной деятельности, заключения о результатах общественных обсуждений или публичных слушаний и предложений заинтересованных лиц. В случае внесения изменений в правила землепользования и застройки с целью приведения их в соответствие с ограничениями использования объектов недвижимости, установленными на приаэродромной территории, общественные обсуждения или публичные слушания не проводятся.

3.1. При подготовке проекта внесения изменений в правила землепользования и застройки в части установления границ территориальных зон и градостроительных регламентов должна быть обеспечена возможность размещения на территориях городского округа предусмотренных документами территориального планирования объектов федерального значения, объектов регионального значения, объектов местного значения (за исключением линейных объектов).

4. Применительно к части территории городского округа подготовка проекта внесения изменений в правила землепользования и застройки может осуществляться при отсутствии генерального плана городского округа.

5. Решение о подготовке проекта внесения изменений в правила землепользования и застройки принимается главой муниципального образования с установлением этапов градостроительного зонирования применительно ко всем территориям городского округа, либо к различным частям территорий городского округа (в случае подготовки проекта правил землепользования и застройки применительно к частям территорий городского округа), порядка и сроков проведения работ по подготовке проекта внесения изменений в правила землепользования и застройки, иных положений, касающихся организации указанных работ.

6. Одновременно с принятием решения о подготовке проекта правил землепользования и застройки главой муниципального образования утверждаются состав и порядок деятельности комиссии по подготовке проекта внесения изменений в правила землепользования и застройки (далее - комиссия), которая может выступать организатором общественных обсуждений или публичных слушаний при их проведении.

7. Глава муниципального образования не позднее чем по истечении десяти дней с даты принятия решения о подготовке проекта внесения изменений в правила землепользования и за-

стройки обеспечивает опубликование сообщения о принятии такого решения в порядке, установленном для официального опубликования муниципальных правовых актов, иной официальной информации, и размещение указанного сообщения на официальном сайте муниципального образования (при наличии официального сайта муниципального образования) в сети "Интернет". Сообщение о принятии такого решения также может быть распространено по радио и телевидению.

7.1. В случае приведения правил землепользования и застройки в соответствие с ограничениями использования объектов недвижимости, установленными на приаэродромной территории, опубликование сообщения о принятии решения о подготовке проекта о внесении изменений в правила землепользования и застройки не требуется.

8. В указанном в части 7 настоящей статьи сообщении о принятии решения о подготовке проекта внесения изменений в правила землепользования и застройки указываются:

- 1) состав и порядок деятельности комиссии;
- 2) последовательность градостроительного зонирования применительно к территориям городского округа, либо применительно к различным частям городского округа (в случае подготовки проекта внесения изменений в правила землепользования и застройки применительно к частям территорий городского округа);
- 3) порядок и сроки проведения работ по подготовке проекта внесения изменений в правила землепользования и застройки;
- 4) порядок направления в комиссию предложений заинтересованных лиц по подготовке проекта внесения изменений в правила землепользования и застройки;
- 5) иные вопросы организации работ.

8.1. В случае, если в границах особо охраняемой природной территории федерального или регионального значения полностью расположен населенный пункт, проект правил землепользования и застройки, подготовленный применительно к территории такого населенного пункта, находящейся в границах указанной особо охраняемой природной территории, подлежит согласованию соответственно с федеральным органом исполнительной власти, органом исполнительной власти субъекта Российской Федерации, в ведении которых находится особо охраняемая природная территория. Предметом согласования является соответствие градостроительного регламента, устанавливаемого применительно к территории указанного населенного пункта, режиму особой охраны, предусмотренному законодательством Российской Федерации об особо охраняемых природных территориях и положением об особо охраняемой природной территории. Согласование осуществляется в порядке, установленном Правительством Российской Федерации.

9. Уполномоченный орган местного самоуправления осуществляет проверку проекта внесения изменений в правила землепользования и застройки, представленного комиссией, на соответствие требованиям технических регламентов, генеральному плану городского округа, схемам территориального планирования субъекта Российской Федерации, схемам территориального планирования Российской Федерации, сведениям Единого государственного реестра недвижимости, сведениям, документам и материалам, содержащимся в государственных информационных системах обеспечения градостроительной деятельности субъектов Российской Федерации.

10. По результатам указанной в части 9 настоящей статьи проверки орган местного самоуправления направляет проект внесения изменений в правила землепользования и застройки главе муниципального образования или в случае обнаружения его несоответствия требованиям и документам, указанным в части 9 настоящей статьи, в комиссию на доработку.

11. Глава муниципального образования при получении от уполномоченного органа местного самоуправления проекта внесения изменений в правила землепользования и застройки принимает решение о проведении общественных обсуждений или публичных слушаний по такому проекту в срок не позднее чем через десять дней со дня получения такого проекта.

12. Общественные обсуждения или публичные слушания по проекту правил землепользования и застройки проводятся в порядке, определяемом уставом муниципального образования и (или) нормативным правовым актом представительного органа муниципального образования, в соответствии с главой 5 настоящих правил и с частями 13 и 14 настоящей статьи.

13. Продолжительность общественных обсуждений или публичных слушаний по проекту правил землепользования и застройки составляет не более одного месяца со дня опубликования такого проекта.

14. В случае подготовки изменений в правила землепользования и застройки в части внесения изменений в градостроительный регламент, установленный для конкретной территориальной зоны, а также в случае подготовки изменений в правила землепользования и застройки в связи с принятием решения о комплексном развитии территории, общественные обсуждения или публичные слушания по внесению изменений в правила землепользования и застройки проводятся в границах территориальной зоны, для которой установлен такой градостроительный регламент, в границах территории, подлежащей комплексному развитию.

15. После завершения общественных обсуждений или публичных слушаний по проекту внесения изменений в правила землепользования и застройки комиссия с учетом результатов таких общественных обсуждений или публичных слушаний обеспечивает внесение изменений в проект правил землепользования и застройки и представляет указанный проект главе местной администрации. Обязательными приложениями к проекту правил землепользования и застройки являются протокол общественных обсуждений или публичных слушаний и заключение о результатах общественных обсуждений или публичных слушаний, за исключением случаев, если их проведение не требуется.

16. Глава муниципального образования в течение десяти дней после представления ему проекта изменений правил землепользования и застройки и указанных в части 15 настоящей статьи обязательных приложений должен принять решение об утверждении внесения изменений в правила землепользования и застройки (в случае принятия нормативного правового акта органа государственной власти субъекта Российской Федерации об утверждении внесения изменений в правила землепользования и застройки местной администрацией), о направлении указанного проекта в представительный орган местного самоуправления или об отклонении проекта правил землепользования и застройки и о направлении его на доработку с указанием даты его повторного представления.

17. Требования к составу и порядку деятельности комиссии устанавливаются в соответствии с Градостроительным Кодексом и законами Оренбургской области, нормативными правовыми актами органов местного самоуправления.

Статья 17. Порядок утверждения внесения изменений в правила землепользования и застройки

1. Внесение изменений в правила землепользования и застройки утверждаются Главой муниципального образования Сорочинский городской округ Оренбургской области. Обязательными приложениями к проекту изменений правил землепользования и застройки являются протокол общественных обсуждений или публичных слушаний, заключение о результатах общественных обсуждений или публичных слушаний, за исключением случаев, если их проведение не требуется. Обязательным приложением к проекту изменений правил землепользования и за-

стройки, подготовленному применительно к территории населенного пункта, расположенного в границах особо охраняемой природной территории, является документ, подтверждающий согласование проекта правил землепользования и застройки с федеральным органом исполнительной власти или органом исполнительной власти субъекта Российской Федерации, в ведении которых находится особо охраняемая природная территория.

2. Глава муниципального образования Сорочинский городской округ Оренбургской области по результатам рассмотрения проекта внесения изменений в Правила землепользования и застройки и обязательных приложений к нему может утвердить внесения изменений в Правила землепользования и застройки или направить проект внесения изменений в Правила землепользования и застройки на доработку в соответствии с заключением о результатах публичных слушаний или общественных обсуждений по указанному проекту.

3. Внесения изменений в правила землепользования и застройки подлежат опубликованию в порядке, установленном для официального опубликования муниципальных правовых актов, иной официальной информации, и размещаются на официальном сайте городского округа (при наличии официального сайта городского округа) в сети "Интернет".

3.1. Утвержденные изменения в правила землепользования и застройки подлежат размещению в федеральной государственной информационной системе территориального планирования не позднее чем по истечении десяти дней с даты утверждения указанных правил.

4. Физические и юридические лица вправе оспорить решение об утверждении внесения изменений в правила землепользования и застройки в судебном порядке.

5. Органы государственной власти Российской Федерации, органы государственной власти Оренбургской области вправе оспорить решение об утверждении изменений правил землепользования и застройки в судебном порядке в случае несоответствия правил землепользования и застройки законодательству Российской Федерации, а также схемам территориального планирования Российской Федерации, схемам территориального планирования Оренбургской области, утвержденным до утверждения правил землепользования и застройки.

6. Изменения в правила землепользования и застройки, устанавливающие градостроительные регламенты применительно к земельным участкам, включенным в границы населенных пунктов из земель лесного фонда (за исключением лесных участков, которые до 1 января 2016 года предоставлены гражданам или юридическим лицам либо на которых расположены объекты недвижимого имущества, права на которые возникли до 1 января 2016 года, и разрешенное использование либо назначение которых до их включения в границы населенных пунктов не было связано с использованием лесов), могут быть утверждены не ранее чем по истечении одного года со дня включения указанных земельных участков в границы населенных пунктов.

Глава 7. Положение о регулировании иных вопросов землепользования и застройки

Статья 18. Отклонение от предельных параметров разрешенного строительства, реконструкции объектов капитального строительства

1. Правообладатели земельных участков, размеры которых меньше установленных градостроительным регламентом минимальных размеров земельных участков либо конфигурация, инженерно-геологические или иные характеристики, которых неблагоприятны для застройки, вправе обратиться за разрешениями на отклонение от предельных параметров разрешенного строительства, реконструкции объектов капитального строительства.

1.1 Правообладатели земельных участков вправе обратиться за разрешениями на откло-

нение от предельных параметров разрешенного строительства, реконструкции объектов капитального строительства, если такое отклонение необходимо в целях однократного изменения одного или нескольких предельных параметров разрешенного строительства, реконструкции объектов капитального строительства, установленных градостроительным регламентом для конкретной территориальной зоны, не более чем на десять процентов.

2. Отклонение от предельных параметров разрешенного строительства, реконструкции объектов капитального строительства разрешается для отдельного земельного участка при соблюдении требований технических регламентов. Отклонение от предельных параметров разрешенного строительства, реконструкции объектов капитального строительства в части предельного количества этажей, предельной высоты зданий, строений, сооружений и требований к архитектурным решениям объектов капитального строительства в границах территорий исторических поселений федерального или регионального значения не допускается.

3. Заинтересованное в получении разрешения на отклонение от предельных параметров разрешенного строительства, реконструкции объектов капитального строительства лицо направляет в Комиссию заявление о предоставлении такого разрешения. Заявление о предоставлении разрешения на отклонение от предельных параметров разрешенного строительства, реконструкции объектов капитального строительства может быть направлено в форме электронного документа, подписанного электронной подписью.

4. Проект решения о предоставлении разрешения на отклонение от предельных параметров разрешенного строительства, реконструкции объектов капитального строительства подготавливается в течение пятнадцати рабочих дней со дня поступления заявления о предоставлении такого разрешения и подлежит рассмотрению на публичных слушаниях или общественных обсуждениях, проводимых в порядке, предусмотренном Главой 5 настоящих Правил, с учетом положений Главы 3 настоящих Правил, за исключением случая, указанного в части 1.1 настоящей статьи. Расходы, связанные с организацией и проведением публичных слушаний или общественных обсуждений по проекту решения о предоставлении разрешения на отклонение от предельных параметров разрешенного строительства, реконструкции объектов капитального строительства, несет физическое или юридическое лицо, заинтересованное в предоставлении такого разрешения.

5. На основании заключения о результатах публичных слушаний по проекту решения о предоставлении разрешения на отклонение от предельных параметров разрешенного строительства, реконструкции объектов капитального строительства комиссия в течение пятнадцати рабочих дней со дня окончания таких обсуждений или слушаний осуществляет подготовку рекомендаций о предоставлении такого разрешения или об отказе в предоставлении такого разрешения с указанием причин принятого решения и направляет указанные рекомендации главе муниципального образования Сорочинский городской округ.

6. Глава муниципального образования Сорочинский городской округ в течение семи дней со дня поступления рекомендаций принимает решение о предоставлении разрешения на отклонение от предельных параметров разрешенного строительства, реконструкции объектов капитального строительства или об отказе в предоставлении такого разрешения с указанием причин принятого решения.

7. Физическое или юридическое лицо вправе оспорить в судебном порядке решение о предоставлении разрешения на отклонение от предельных параметров разрешенного строительства, реконструкции объектов капитального строительства или об отказе в предоставлении такого разрешения.

8. В случае однократного изменения видов разрешенного использования, установленных градостроительным регламентом для конкретной территориальной зоны, без изменения ранее установленных предельных параметров разрешенного строительства, реконструкции объектов капитального строительства и (или) в случае однократного изменения одного или нескольких предельных параметров разрешенного строительства, реконструкции объектов капитального строительства, установленных градостроительным регламентом для конкретной территориальной зоны, не более чем на десять процентов проведение общественных обсуждений

или публичных слушаний, опубликование сообщения о принятии решения о подготовке проекта о внесении изменений в правила землепользования и застройки и подготовка заключения комиссии не требуются.

9. Предоставление разрешения на отклонение от предельных параметров разрешенного строительства, реконструкции объектов капитального строительства не допускается, если такое отклонение не соответствует ограничениям использования объектов недвижимости, установленным на приаэродромной территории.

Статья 18.1 Архитектурно-градостроительный облик объекта капитального строительства

1. Архитектурно-градостроительный облик объекта капитального строительства подлежит согласованию с уполномоченным органом местного самоуправления при осуществлении строительства, реконструкции объекта капитального строительства в границах территорий, за исключением случаев, предусмотренных частью 2 настоящей статьи.

2. Согласование архитектурно-градостроительного облика объекта капитального строительства не требуется в отношении:

1) объектов капитального строительства, расположенных на земельных участках, действие градостроительного регламента на которые не распространяется;

2) объектов, для строительства или реконструкции которых не требуется получение разрешения на строительство;

3) объектов, расположенных на земельных участках, находящихся в пользовании учреждений, исполняющих наказание;

4) объектов обороны и безопасности, объектов Вооруженных Сил Российской Федерации, других войск, воинских формирований и органов, осуществляющих функции в области обороны страны и безопасности государства;

5) иных объектов, определенных Правительством Российской Федерации, нормативными правовыми актами органов государственной власти субъектов Российской Федерации.

3. Срок выдачи согласования архитектурно-градостроительного облика объекта капитального строительства не может превышать десять рабочих дней.

4. Основанием для отказа в согласовании архитектурно-градостроительного облика объекта капитального строительства является несоответствие архитектурных решений объекта капитального строительства, определяющих его архитектурно-градостроительный облик и содержащихся в проектной документации либо в задании застройщика или технического заказчика на проектирование объекта капитального строительства, требованиям к архитектурно-градостроительному облику объекта капитального строительства, указанным в градостроительном регламенте.

5. Порядок согласования архитектурно-градостроительного облика объекта капитального строительства устанавливается Правительством Российской Федерации, если иное не предусмотрено Градостроительным Кодексом РФ.

ЧАСТЬ 2 КАРТА ГРАДОСТРОИТЕЛЬНОГО ЗОНИРОВАНИЯ

Глава 8. Градостроительное зонирование. Территориальные зоны на карте градостроительного зонирования

Статья 19. Градостроительное зонирование

Градостроительное зонирование - зонирование территорий муниципальных образований в целях определения территориальных зон и установления градостроительных регламентов.

Градостроительное зонирование Сорочинского городского округа представлено следующими картами:

1. Карта градостроительного зонирования и зон с особыми условиями использования территории муниципального образования Сорочинский городской округ в границах населённых пунктов с. Маховка, с. Сарабкино, с. Бакалановка, с. Берёзовка, пос. Чесноковка, с. Янтарное, с. Уран, с. Никольское - М 1:5000;

2. Карта градостроительного зонирования и зон с особыми условиями использования территории муниципального образования Сорочинский городской округ в границах населённых пунктов с. Толкаевка, с. Николаевка, пос. Рошино, с. Новопокровка, пос. Родинский - М 1:5000;

3. Карта градостроительного зонирования и зон с особыми условиями использования территории муниципального образования Сорочинский городской округ в границах населённых пунктов пос. Слободка, с. Надеждинка, пос. Кленовый, пос. Октябрьский, с. Спасское, пос. Медведка, пос. Войковский, с. Алексеевка, с. Матвеевка - М 1 : 5 000;

4. Карта градостроительного зонирования и зон с особыми условиями использования территории муниципального образования Сорочинский городской округ в границах населённых пунктов с. Покровка, с. Новобелогорка, с. Романовка, с. Михайловка Первая, с. Троицкое, пос. Сборовский, с. Фёдоровка - М 1 : 5 000;

5. Карта градостроительного зонирования и зон с особыми условиями использования территории муниципального образования Сорочинский городской округ в границах населённых пунктов с. Гамалеевка, пос. Гамалеевка Первая, с. Михайловка Вторая, с. Ивановка Вторая, с. Каменка, с. Бурдыгино, с. Пронькино - М 1 : 5 000;

6. Карта градостроительного зонирования и зон с особыми условиями использования территории муниципального образования Сорочинский городской округ в границах населённых пунктов г. Сорочинск, пос. Новый - М 1 : 5 000);

7. Карта градостроительного зонирования и зон с особыми условиями использования территории муниципального образования Сорочинский городской округ в границах населённых пунктов с. Первокрасное, с. Малаховка, с. Ивановка - М 1 : 5 000);

8. Карта градостроительного зонирования и зон с особыми условиями использования территории в границах муниципального образования Сорочинский городской округ - М 1 : 50 000).

Статья 20. Территориальные зоны

1. На картах градостроительного зонирования:

– выделены территориальные зоны для всей территории муниципального образования Сорочинский городской округ, за исключением территорий, обозначенных в части 5 настоящей статьи;

– обозначены границы зон с особыми условиями использования территорий: Санитарно-защитные зоны, водоохранные зоны, иные зоны охраны, установленные в соответствии с федеральным законодательством;

2. К земельным участкам, иным объектам недвижимости, расположенным в пределах зон ограничений, обозначенных на картах (статьи 21), градостроительные регламенты, определен-

ные применительно к соответствующим территориальным зонам, применяются с учетом ограничений, описание которых содержится в главе 11 настоящих Правил.

3. Для каждого земельного участка, иного объекта недвижимости разрешенным считается такое использование, которое соответствует:

- градостроительным регламентам;

- ограничениям по условиям охраны объектов культурного наследия - в случаях, когда земельный участок, иной объект недвижимости расположен в зоне охраны объектов культурного наследия;

- ограничениям по экологическим и санитарно-эпидемиологическим условиям - в случаях, когда земельный участок, иной объект недвижимости расположен в зонах действия соответствующих ограничений;

- иным документально зафиксированным ограничениям на использование объектов недвижимости (включая нормативные правовые акты об установлении публичных сервитутов, договоры об установлении частных сервитутов, иные предусмотренные законодательством документы).

4. В соответствии с требованиями действующего законодательства, в частности Градостроительным кодексом Российской Федерации на карте градостроительного зонирования установлены следующие виды территориальных зон:

Кодовое обозначение	Наименование зоны
Жилая зона	
Ж.1	Зона застройки индивидуальными жилыми домами
Ж.2	Зона застройки малоэтажными жилыми домами (до 4 эт., включая мансардный)
Ж.6	Зона смешанной и общественно-деловой застройки
Общественно-деловые зоны	
ОД.1	Многофункциональная общественно-деловая зона
ОД.2	Зона объектов здравоохранения
ОД.3	Зона объектов образования
Рекреационные зоны	
Р	Зоны рекреационного назначения
Р.1	Зоны озелененных территорий общего пользования (парки, сады, скверы, бульвары)
Р.3	Зона объектов отдыха и туризма
Р.5	Зона лесов (земли лесного фонда)
Производственные зоны, зоны инженерной и транспортной инфраструктур	
П	Производственная зона
П.1	Производственная зона с размещением объектов I-V класса опасности (СЗЗ до 1000 м)
П.3	Производственная зона с размещением объектов III-V класса опасности (СЗЗ до 300 м)
И	Зона инженерной инфраструктуры
Т	Зона транспортной инфраструктуры
Зоны сельскохозяйственного использования	
СХ	Зоны сельскохозяйственного использования
СХ.2	Зона садоводческих или огороднических некоммерческих товариществ
СХ.4	Иные зоны сельскохозяйственного назначения
Зоны специального назначения	
СН.1	Зона кладбищ и крематориев
СН.2	Зона объектов обработки, утилизации, обезвреживания, размещения твердых коммунальных отходов

СН.5 Зона водных объектов

5. Согласно Градостроительному кодексу границы территориальных зон должны отвечать требованию принадлежности каждого земельного участка только к одной территориальной зоне. Генеральным планом муниципального образования Сорочинский городской округ в границах некоторых земельных участков установлено две и более функциональных зон. В таких случаях, в целях обеспечения соответствия Правил землепользования и застройки Генеральному плану, данные земельные участки включаются в перечень земельных участков, требующих градостроительного преобразования. Земельные участки, включённые в этот перечень, после разработки и утверждения документации по планировке территории преобразуются в земельные участки, соответствующие условию принадлежности каждого земельного участка только к одной территориальной зоне.

В перечень земельных участков, требующих градостроительного преобразования могут включаться:

- земельные участки под жилыми домами, признанными ветхими или аварийными и предназначенными под снос;
- земельные участки, имеющие временный характер (сформированные под размещение временного объекта обслуживания, для сезонного использования под сенокос или посадку картофеля и т.д.);
- земельные участки под производственными объектами, предназначенными к выносу по причине нанесения вреда окружающей среде, на территории которых документами территориального планирования предлагается развивать жилую, общественно-деловую застройку;
- земельные участки сельскохозяйственного использования в границах населенных пунктов, на территории которых документами территориального планирования предлагается развивать жилую, общественно-деловую или иную застройку;
- земельные участки, сформированные с ошибочными границами (по разным причинам);
- земельные участки, целиком или частично подлежащие изъятию для обеспечения государственных или муниципальных нужд в соответствии с решениями документов территориального планирования или документации по планировке территорий;
- другие земельные участки, границы которых нуждаются в преобразовании.

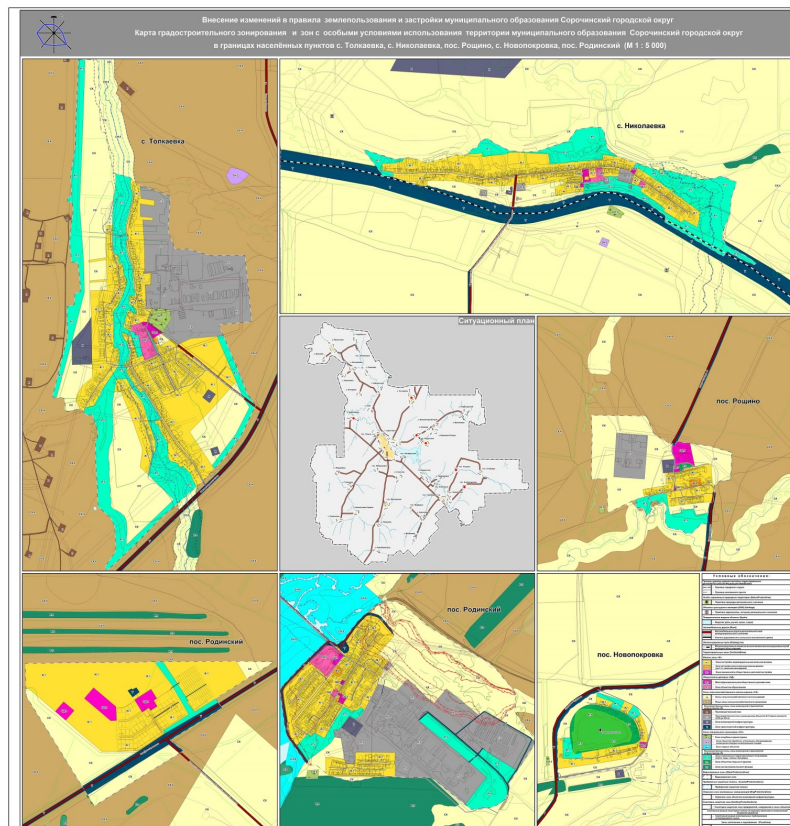
Градостроительный регламент данных земельных участков определен посредством установления видов разрешённого использования в строгом соответствии с видами фактического использования земельных участков и объектов капитального строительства. Предельные параметры развития таких объектов должны соответствовать фактическим параметрам существующих объектов (этажность, процент застройки). Развитие осуществляемых видов деятельности или объектов может быть разрешено только при условии осуществления градостроительного преобразования данных участков: разделению, объединению, корректированию границ и т.д.

Статья 21. Карта градостроительного зонирования и зон с особыми условиями использования территории.

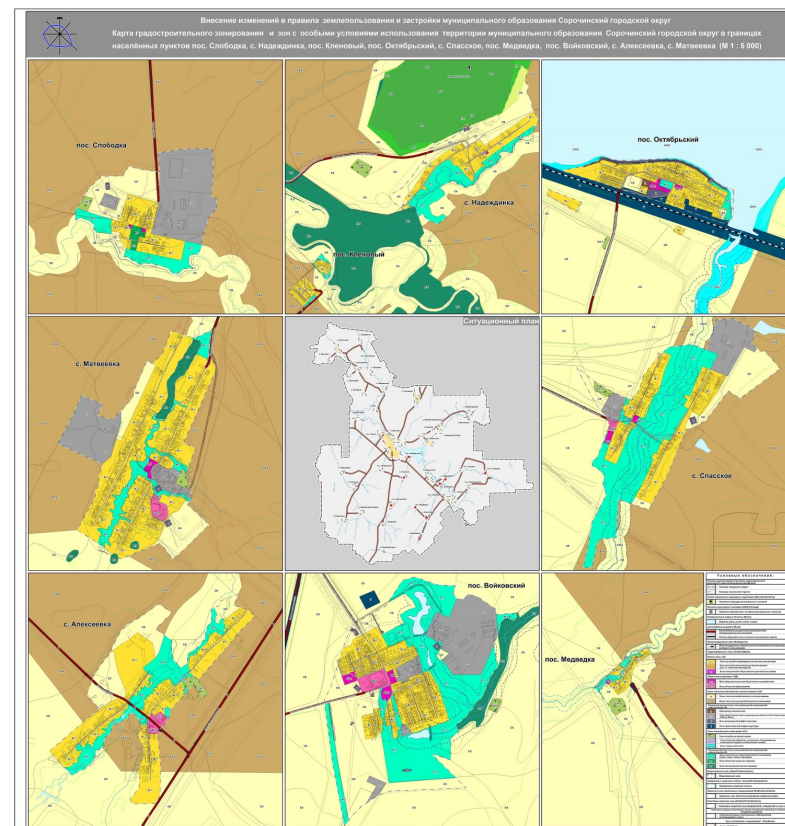
1 Карта градостроительного зонирования и зон с особыми условиями использования территории муниципального образования Сорочинский городской округ в границах населённых пунктов с. Маховка, с. Сарабкино, с. Баклановка, с. Берёзовка, пос. Чесноковка, с. Янтарное, с. Уран, с. Никольское



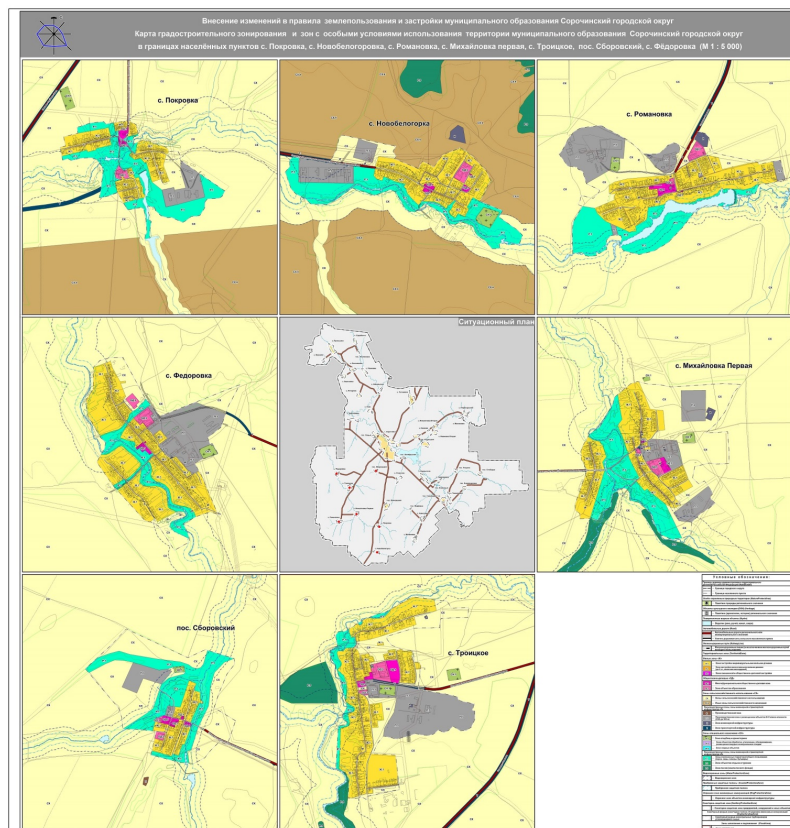
2 Карта градостроительного зонирования и зон с особыми условиями использования территории муниципального образования Сорочинский городской округ в границах населённых пунктов с. Толкаевка, с. Николаевка, пос. Рожино, с. Новопокровка, пос. Родинский



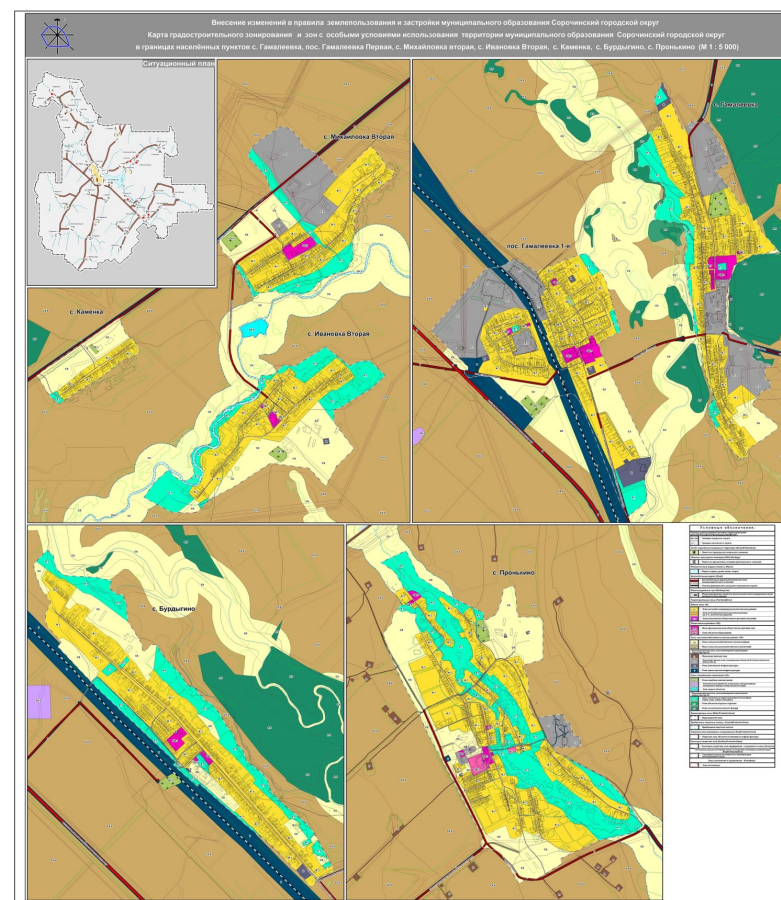
3 Карта градостроительного зонирования и зон с особыми условиями использования территории муниципального образования Сорочинский городской округ в границах населённых пунктов пос. Слободка, с. Надеждинка, пос. Кленовый, пос. Октябрьский, с. Спасское, пос. Медведка, пос. Войковский, с. Алексеевка, с. Матвеевка



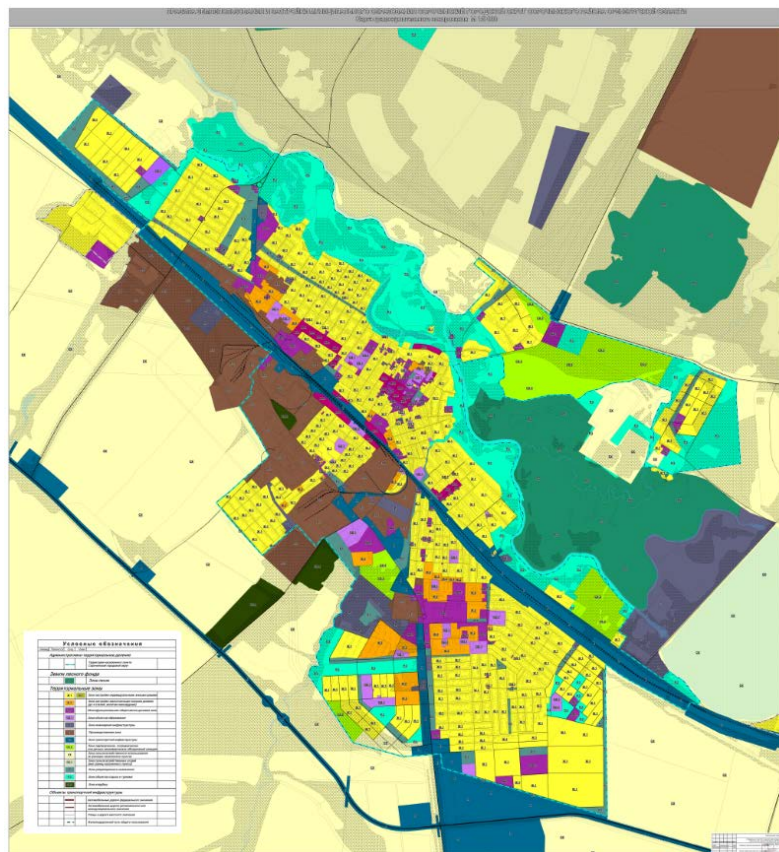
4 Карта градостроительного зонирования и зон с особыми условиями использования территории муниципального образования Сорочинский городской округ в границах населённых пунктов с. Покровка, с. Новобелогорка, с. Романовка, с. Михайловка Первая, с. Троицкое, пос. Сборовский, с. Фёдоровка



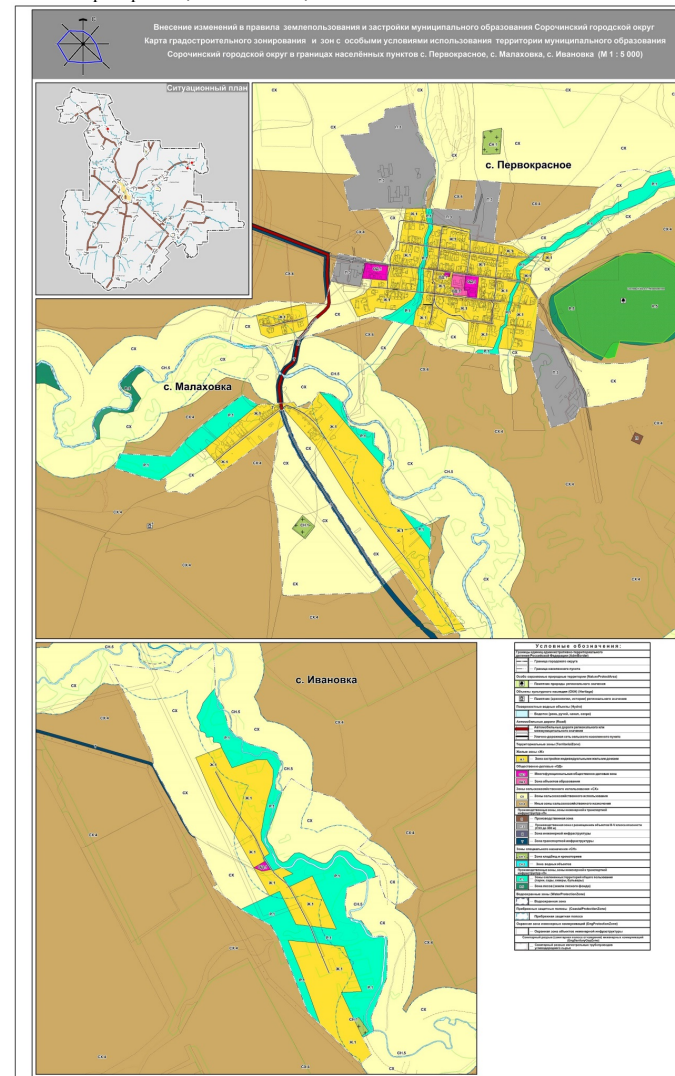
5 Карта градостроительного зонирования и зон с особыми условиями использования территории муниципального образования Сорочинский городской округ в границах населённых пунктов с. Гамалеевка, пос. Гамалеевка Первая, с. Михайловка Вторая, с. Ивановка Вторая, с. Каменка, с. Бурдыгино, с. Пронькино



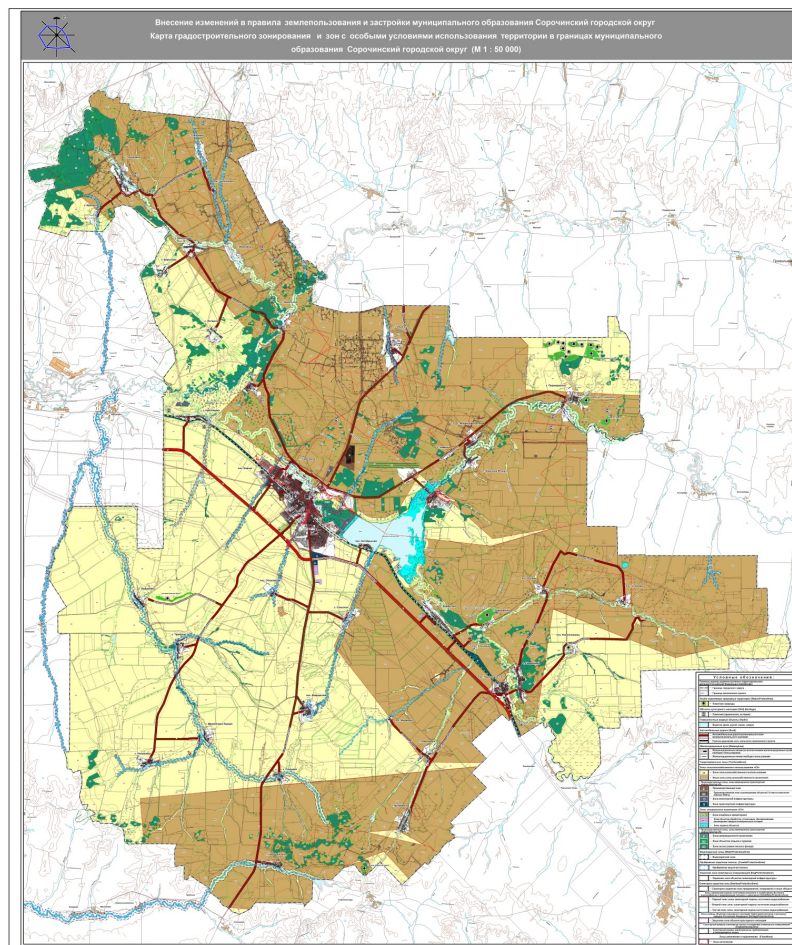
6 Карта градостроительного зонирования и зон с особыми условиями использования территории муниципального образования Сорочинский городской округ в границах населённых пунктов г. Сорочинск, пос. Новый



7 Карта градостроительного зонирования и зон с особыми условиями использования территории муниципального образования Сорочинский городской округ в границах населённых пунктов с. Первокрасное, с. Малаховка, с. Ивановка



8 Карта градостроительного зонирования и зон с особыми условиями использования
территории в границах муниципального образования Сорочинский городской округ



Приложение
к постановлению администрации
Сорочинского городского округа
Оренбургской области
от 22.08.2024 № 1228-п

**ПРАВИЛА ЗЕМЛЕПОЛЬЗОВАНИЯ И ЗАСТРОЙКИ МУНИЦИПАЛЬНОГО ОБРАЗОВАНИЯ СОРОЧИНСКИЙ ГОРОДСКОЙ ОКРУГ ОРЕНБУРГСКОЙ ОБЛАСТИ
(В РЕДАКЦИИ 2024 Г.)**

**ЧАСТЬ 3
ГРАДОСТРОИТЕЛЬНЫЕ РЕГЛАМЕНТЫ**

Оглавление

ЧАСТЬ 3	3
ГРАДОСТРОИТЕЛЬНЫЕ РЕГЛАМЕНТЫ	3
Глава 9. Градостроительные регламенты. Действие и виды градостроительных регламентов.	3
Статья 22. Градостроительный регламент.	3
Статья 23. Действие градостроительного регламента.	4
Глава 10. Градостроительные регламенты территориальных зон Сорочинского городского округа	6
Статья 24. Перечень видов разрешенного использования земельных участков и объектов капитального строительства для соответствующих территориальных зон.	6
Статья 24.1. Градостроительный регламент. Жилые зоны.	6
Статья 24.2 Градостроительные регламенты. Общественно-деловые зоны.	62
Статья 24.3. Градостроительные регламенты. Производственная зона.	108
Статья 24.4. Градостроительный регламент. Зоны инженерной и транспортной инфраструктур.	128
Статья 24.5. Градостроительные регламенты. Зоны сельскохозяйственного использования.	147
Статья 24.6. Градостроительный регламент. Рекреационные зоны.	166
Статья 24.7. Градостроительные регламенты. Зоны специального назначения.	187
Глава 11. Градостроительные регламенты в части ограничений использования земельных участков и объектов капитального строительства Сорочинского городского округа	198
Статья 25. Описание ограничений использования земельных участков и объектов капитального строительства, расположенных в зонах с особыми условиями использования территорий.	198
Статья 25.1. Ограничения использования земельных участков и объектов капитального строительства, расположенных в водоохраных зонах.	200
Статья 25.2. Ограничения использования земельных участков и объектов капитального строительства, расположенных в зонах затопления паводком 1% обеспеченности.	202
Статья 25.3. Описание ограничений использования земельных участков и объектов капитального строительства, расположенных в охранных зонах водозаборных и иных технических сооружений.	203
Статья 25.4. Описание ограничений использования земельных участков и объектов капитального строительства, расположенных в охранных зонах объектов электроснабжения.	203
Статья 25.5. Ограничения использования земельных участков и объектов капитального строительства, расположенных в охранных зонах объектов газоснабжения.	205
Статья 25.6. Ограничения использования земельных участков и объектов капитального строительства, расположенных в горных отводах месторождений полезных ископаемых.	206
Статья 25.7. Ограничения использования земельных участков и объектов капитального строительства, расположенных в охранных зонах объектов нефтяного комплекса.	207
Статья 25.8. Ограничения использования земельных участков и объектов капитального строительства, расположенных в защитных зонах объектов культурного наследия.	208
Статья 26. Требования, которые должны выполняться при выполнении проектов планировки с целью защиты от шума.	209
Статья 27. Территории, на которые действие градостроительного регламента не распространяется.	210
Статья 28. Территории, для которых градостроительные регламенты не устанавливаются.	210
Статья 29. Требования к архитектурно-градостроительному облику объектов капитального строительства.	211
Статья 29.1 Требования к архитектурно-градостроительному облику объектов жилого назначения.	218
Статья 29.2 Требования к архитектурно-градостроительному облику объектов социального обслуживания.	223
Статья 29.3 Требования к архитектурно-градостроительному облику объектов здравоохранения.	228
Статья 29.4 Требования к архитектурно-градостроительному облику объектов образования и просвещения.	232
Статья 29.5 Требования к архитектурно-градостроительному облику объектов Культурного развития.	238
Статья 29.6 Требования к архитектурно-градостроительному облику объектов религиозного назначения.	242

Статья 29.7 Требования к архитектурно-градостроительному облику объектов физической культуры и спорта	246
Статья 29.8 Требования к архитектурно-градостроительному облику объектов торгового, развлекательного и досугового назначения	251
Статья 29.9 Требования к архитектурно-градостроительному облику объектов гостиничного обслуживания	255
Статья 29.10 Требования к архитектурно-градостроительному облику объектов административно-делового назначения	260

ЧАСТЬ 3

ГРАДОСТРОИТЕЛЬНЫЕ РЕГЛАМЕНТЫ

Глава 9. Градостроительные регламенты. Действие и виды градостроительных регламентов.

Статья 22. Градостроительный регламент.

Градостроительным регламентом определяется правовой режим земельных участков, равно как всего, что находится над и под поверхностью земельных участков и используется в процессе их застройки и последующей эксплуатации объектов капитального строительства.

1. Применительно к каждой территориальной зоне устанавливаются следующие виды разрешенного использования земельных участков и объектов капитального строительства:

а) основные виды разрешенного использования земельных участков и объектов капитального строительства – виды деятельности, объекты, осуществлять и размещать которые на земельных участках разрешено применительно к соответствующим территориальным зонам и выбор таких видов деятельности и объектов осуществляется самостоятельно (без дополнительных разрешений и согласований) правообладателями земельных участков и объектов капитального строительства, при условии соблюдения требований технических регламентов;

б) условно разрешенные виды разрешенного использования земельных участков и объектов капитального строительства – виды деятельности, объекты капитального строительства, осуществлять и размещать которые на земельных участках разрешено в силу перечисления этих видов деятельности и объектов в составе градостроительных регламентов применительно к соответствующим территориальным зонам при условии получения разрешения в порядке, определенном статьей 39 Градостроительного кодекса Российской Федерации и обязательного соблюдения требований технических регламентов;

в) вспомогательные виды разрешенного использования недвижимости, допустимы только в качестве дополнительных по отношению к основным видам разрешенного использования и условно разрешенным видам использования и осуществляются совместно с ними.

2. Для всех основных и условно разрешенных видов использования вспомогательными видами разрешенного использования являются следующие:

– виды использования, технологически связанные с объектами основных и условно разрешенных видов использования или обеспечивающие их безопасность, в том числе противопожарную в соответствии с нормативно-техническими документами;

– объекты торговли, общественного питания и бытового обслуживания, и иные подобные объекты, обеспечивающие потребности работников основных и условно разрешенных видов использования;

– для объектов, требующих постоянного присутствия охраны – помещения или здания для персонала охраны;

- объекты инженерной инфраструктуры, необходимые для инженерного обеспечения объектов основных, условно разрешенных, а также иных вспомогательных видов использования;
 - автостоянки и гаражи (в том числе открытого типа, подземные и многоярусные)
 - автомобильные проезды и подъезды, оборудованные пешеходные пути, обслуживающие соответствующие участки;
 - благоустроенные, в том числе озелененные, детские площадки, площадки для отдыха, спортивных занятий;
 - площадки хозяйственные, в том числе для мусоросборников;
 - площадки для выгула собак;
 - общественные туалеты (кроме встроенных в жилые дома, детские учреждения).
3. На территории земельного участка суммарная общая площадь объектов вспомогательных видов использования не должна превышать общей площади объектов основных и условно разрешенных видов использования, размещенных в зданиях.
4. Для земельных участков с объектами основных и условно разрешенных видов использования, представленных площадками или открытыми сооружениями (рынки, автомобильные стоянки, причалы и т.п.), территория, отводимая под вспомогательные виды использования, не должна превышать 25% от площади земельного участка.

Статья 23. Действие градостроительного регламента.

1. Градостроительные регламенты установлены в пределах границ территориальных зон. Градостроительные регламенты установлены настоящими Правилами в соответствии с требованиями действующего законодательства.
2. Градостроительным регламентом определяется правовой режим земельных участков, равно как всего, что находится над и под поверхностью земельных участков и используется в процессе их застройки и последующей эксплуатации объектов капитального строительства. Градостроительным регламентом определяются предельные (минимальные и (или) максимальные) размеры земельных участков и предельные параметры разрешенного строительства, реконструкции объектов капитального строительства, а также ограничения использования земельных участков и объектов капитального строительства, установленных действующим законодательством, проектами водоохраных, санитарно-защитных зон, зон санитарной охраны источников водоснабжения и водопроводных сооружений, проектом зон охраны памятников и иными зонами с особыми условиями использования территорий.
3. Действие градостроительного регламента распространяется в равной мере на все земельные участки и объекты капитального строительства, расположенные в пределах границ территориальной зоны, обозначенной на карте градостроительного зонирования.
4. Действие градостроительного регламента не распространяется на земельные участки:
- 1) в границах территорий памятников и ансамблей, включенных в единый государственный реестр объектов культурного наследия (памятников истории и культуры) народов Российской Федерации, а также в границах территорий памятников или ансамблей, которые являются вновь выявленными объектами культурного наследия и решения о режиме содержания, параметрах реставрации, консервации, воссоздания, ремонта и приспособлении которых принимаются в порядке, установленном [законодательством](#) Российской Федерации об охране объектов культурного наследия;
 - 2) в границах территорий общего пользования;
 - 3) предназначенные для размещения линейных объектов и (или) занятые линейными объектами;
 - 4) предоставленные для добычи полезных ископаемых.

5. Применительно к территориям исторических поселений, достопримечательных мест, землям лечебно-оздоровительных местностей и курортов, зонам с особыми условиями использования территорий градостроительные регламенты устанавливаются в соответствии с законодательством Российской Федерации.
6. Градостроительные регламенты не устанавливаются для:
- 1) земель лесного фонда;
 - 2) земель, покрытых поверхностными водами;
 - 3) земель запаса;
 - 4) земель особо охраняемых природных территорий (за исключением земель лечебно-оздоровительных местностей и курортов);
 - 5) сельскохозяйственных угодий в составе земель сельскохозяйственного назначения;
 - 6) земельных участков, расположенных в границах особых экономических зон и территорий опережающего социально-экономического развития.
7. До установления градостроительных регламентов в отношении земельных участков, включенных в границы населенных пунктов из земель лесного фонда (за исключением лесных участков, которые до 1 января 2016 года предоставлены гражданам или юридическим лицам либо на которых расположены объекты недвижимого имущества, права на которые возникли до 1 января 2016 года, и разрешенное использование либо назначение которых до их включения в границы населенного пункта не было связано с использованием лесов), такие земельные участки используются с учетом ограничений, установленных при использовании городских лесов в соответствии с лесным законодательством.
8. Использование земельных участков, на которые действие градостроительных регламентов не распространяется или для которых градостроительные регламенты не устанавливаются, определяется уполномоченными федеральными органами исполнительной власти, уполномоченными органами исполнительной власти субъектов Российской Федерации или уполномоченными органами местного самоуправления в соответствии с федеральными законами. Использование земельных участков в границах особых экономических зон определяется органами управления особыми экономическими зонами. Использование земель или земельных участков из состава земель лесного фонда, земель или земельных участков, расположенных в границах особо охраняемых природных территорий (за исключением территорий населенных пунктов, включенных в состав особо охраняемых природных территорий), определяется соответственно лесохозяйственным регламентом, положением об особо охраняемой природной территории в соответствии с лесным законодательством, законодательством об особо охраняемых природных территориях.
9. Земельные участки или объекты капитального строительства, виды разрешенного использования, предельные (минимальные и (или) максимальные) размеры и предельные параметры которых не соответствуют градостроительному регламенту, могут использоваться без установления срока приведения их в соответствие с градостроительным регламентом, за исключением случаев, если использование таких земельных участков и объектов капитального строительства опасно для жизни или здоровья человека, для окружающей среды, объектов культурного наследия.
10. Реконструкция указанных в части 9 настоящей статьи объектов капитального строительства может осуществляться только путем приведения таких объектов в соответствие с градостроительным регламентом или путем уменьшения их несоответствия предельным параметрам разрешенного строительства, реконструкции. Изменение видов разрешенного использования указанных земельных участков и объектов капитального строительства может осуществляться путем приведения их в соответствие с видами разрешенного использования земельных участков и объектов капитального строительства, установленными градостроительным регламентом.
11. В случае, если использование указанных в части 9 настоящей статьи земельных участков и объектов капитального строительства продолжается и опасно для жизни или здоровья человека, для окружающей среды, объектов культурного наследия, в соответствии с феде-

ральными законами может быть наложен запрет на использование таких земельных участков и объектов.

Глава 10. Градостроительные регламенты территориальных зон Сорочинского городского округа

Статья 24 Перечень видов разрешенного использования земельных участков и объектов капитального строительства для соответствующих территориальных зон.

Статья 24.1. Градостроительный регламент. Жилые зоны.

Селитебные зоны

Селитебная территория формируется с учетом взаимноувязанного размещения жилых, общественно-деловых зон, отдельных коммунальных и промышленных объектов, не требующих устройства санитарно-защитных зон, улично-дорожной сети озелененных территорий общего пользования для создания жилой среды, отвечающей современным социальным, санитарно-гигиеническим и градостроительным требованиям.

Селитебные зоны предназначены для организации благоприятной и безопасной среды проживания населения, отвечающей его социальным, культурным, бытовым и другим потребностям.

Ж.1 - Зона застройки индивидуальными жилыми домами.

Зона застройки индивидуальными жилыми домами выделена для обеспечения правовых условий формирования жилых районов из отдельно стоящих жилых домов усадебного типа с минимально разрешенным набором услуг местного значения.

В зоне Ж.1 могут размещаться жилые дома высотой от 1 до 3 этажей, преимущественно многоквартирные индивидуальные жилые дома, а также двухквартирные дома и жилые дома на приусадебных участках личного подсобного хозяйства. Жилые дома могут включать помещения для ведения личного подсобного хозяйства или иметь специальные помещения с местами приложения труда, не оказывающими негативного воздействия на окружающую среду.

Допускается пристройка хозяйственного сарая, автостоянки, бани, теплицы к индивидуальному усадебному дому с соблюдением требований санитарных, зооветеринарных и противопожарных норм.

Видам разрешенного использования земельного участка территориальной зоны индивидуальной усадебной жилой застройки Ж.1, выделенной по градостроительному зонированию, в наибольшей степени соответствуют виды разрешенного использования земельного участка по приказу Росреестра от 10.11.2020 г. № П/0412 «Об утверждении классификатора видов разрешенного использования земельных участков (далее Классификатор):

– для индивидуального жилищного строительства с кодом 2.1 (размещение индивидуального жилого дома (дом, пригодный для постоянного проживания, высотой не выше трех надземных этажей); выращивание плодовых, ягодных, овощных, бахчевых или иных декоративных или сельскохозяйственных культур; размещение индивидуальных гаражей и подсобных сооружений;

– для ведения личного подсобного хозяйства с кодом 2.2 (Размещение жилого дома, не предназначенного для раздела на квартиры (дома, пригодные для постоянного проживания и высотой не выше трех надземных этажей); производство сельскохозяйственной продукции; размещение гаража и иных вспомогательных сооружений; содержание сельскохозяйственных животных).

В зоне Ж.1 застройки индивидуальными жилыми домами могут размещаться объекты капитального строительства, размещение которых предусмотрено видами разрешенного использования с кодами 3.1, 3.2, 3.3, 3.4, 3.4.1, 3.5.1, 3.6, 3.7, 3.10.1, 4.1, 4.3, 4.4, 4.6, 4.7, 4.9 Классификатора, если их размещение связано с удовлетворением повседневных потребностей жителей, не причиняет вреда окружающей среде и санитарному благополучию, не причиняет существенного неудобства жителям, не требует установления санитарной зоны.

В зоне Ж.1 застройки индивидуальными жилыми домами могут размещаться объекты капитального строительства в целях обеспечения физических и юридических лиц коммунальными услугами, в частности: поставки воды, тепла, электричества, газа, предоставления услуг связи, отвода канализационных стоков, очистки и уборки объектов недвижимости (котельных, водозаборов, очистных сооружений, насосных станций, водопроводов, линий электропередач, трансформаторных подстанций, газопроводов, линий связи, телефонных станций, канализаций, стоянок, гаражей и мастерских для обслуживания уборочной и аварийной техники, а также зданий или помещений, предназначенных для приема физических и юридических лиц в связи с предоставлением им коммунальных услуг) - по Классификатору 3.1.

В зоне Ж.1 застройки индивидуальными жилыми домами, как вспомогательные виды использования земельных участков, рекомендуется проектировать площадки: для игр детей разного возраста, для отдыха взрослых, занятий физкультурой и спортом, установки мусоросборников, выгула собак и другие виды в соответствии с Правилами благоустройства Сорочинского городского округа.

№ п/п	Виды разрешенного использования земельного участка		Код	Предельные (минимальные и (или) максимальные) размеры земельных участков и предельные параметры разрешенного строительства, реконструкции объектов капитального строительства
	Наименование	Код		
ЗОНА ЗАСТРОЙКИ ИНДИВИДУАЛЬНЫМИ ЖИЛЫМИ ДОМАМИ				
ОСНОВНЫЕ ВИДЫ РАЗРЕШЁННОГО ИСПОЛЬЗОВАНИЯ ЗОНЫ «Ж.1»				
1.	Для индивидуального жилищного строительства	Ж.1	Размещение жилого дома (отдельно стоящего здания количеством надземных этажей не более чем три, состоящий не более двадцати метров, которое состоит из комнат и помещений вспомогательного использования, предназначенных для удовлетворения гражданами бытовых и иных нужд, связанных с их проживанием в таком здании, не предназначенного для раздела на самостоятельные объекты недвижимости); выращивание сельскохозяйственных культур; размещение индивидуальных гаражей и хозяйственных построек	2.1 1. Минимальные - максимальные размеры земельных участков: ИЖС, предоставляемых в собственность из земель, находящихся в муниципальной собственности – 0,03га - 0,2га; для блокированного жилищного строительства (на 1 квартиру) – 0,01га - 0,2га; для ведения ЛПХ, предоставляемых в собственность из земель, находящихся в муниципальной собственности – (с правом возведения жилого дома) – 0,1 га – 0,5 га; 2. Минимальные отступы зданий, строений и сооружений от границ земельных участков: 2.1 В границах населённых пунктов жилой дом должен отстоять от красной линии улиц не менее чем в существующей застройке - в соответствии со сложившейся линией застройки по каждой улице; в новой застройке - не менее 5м. Расстояния между домами внутри квартала (группы домов) принимаются в соответствии с нормативами противопожарной безопасности и нормативами инсоляции, при этом расстояния (бытовые разрывы) между длинными сторонами жилых домов высотой 2-3 этажа должны быть не менее 15 м, между длинными сторонами и торцами этих же зданий с окнами из жи-

2.	Блокированная жилая застройка	Ж.	Размещение жилого дома, имеющего одну или несколько общих стен с соседними жилыми домами (количеством этажей не более чем три, при общем количестве совмещенных домов не более десяти и каждый из которых предназначен для проживания одной семьи, имеет общую стену (общие стены) без проемов с соседним домом или соседними домами, расположен на отдельном земельном участке и имеет выход на территорию общего пользования (жилые дома блокированной застройки); разведение декоративных и плодовых деревьев, овощных и ягодных культур; размещение индивидуальных гаражей и иных вспомогательных сооружений; обустройство спортивных и детских площадок, площадок для отдыха	2.3	Постройка жилых помещений в условиях реконструкции и в других сложных градостроительных условиях указанные расстояния могут быть сокращены при соблюдении нормативами инсоляции и освещенности и обеспечении не просматриваемости жилых помещений окно в окно. От красной линии проездов – не менее чем на 3м. Расстояние от хозяйственных построек (гараж, летняя кухня, теплица, баня), до красных линий улиц и проездов должно быть: в существующей застройке - в соответствии со сложившейся линией застройки по каждой улице; в новой застройке: не менее 5м для улиц; не менее 3м до проездов 2.5 Расстояние от хозяйственных построек (хозяйственный сарай для содержания скота и птицы, инвентаря; склад грубых кормов, строительных материалов) до красных линий улиц и проездов должно быть: - не ближе створа тыльного (дворового) фасада жилого дома;
----	-------------------------------	----	--	-----	--

3.	Для ведения личного подсобного хозяйства (приусадебный земельный участок)	<p>Ж.1 Размещение жилого дома, указанного в описании вида разрешенного использования с кодом 2.1; производство сельскохозяйственной продукции; размещение гаража и иных вспомогательных сооружений;</p> <p>содержание сельскохозяйственных животных</p>	<p>2.6 Расстояние до границы соседнего земельного участка должно быть не менее:</p> <ul style="list-style-type: none"> от жилого дома— 3м; от постройки для содержания скота и птицы— 4м; от бани, автостоянок и прочих построек— 1м. от стволов деревьев: <ul style="list-style-type: none"> высокорослых— 4м; среднерослых— 2м; от кустарника— 1м. <p>Допускается блокировка жилых домов, а также хозяйственных построек на смежных земельных участках по взаимному согласию домовладельцев при новом строительстве с учётом противопожарных требований.</p> <p>Пасеки(ульи) на территории населенных пунктов должны размещаться на расстоянии не менее 10м от границ соседнего земельного участка и не менее 50м от жилых помещений. Территория пасеки(ульев) должна иметь сплошное ограждение высотой не менее 2 м.</p> <p>Размещение ульев на земельных участках на расстоянии менее 10м от границы соседнего земельного участка допускается:</p> <ul style="list-style-type: none"> при размещении ульев на высоте не менее 2м; с отделением их зданием, строением, сооружением, густым кустарником высотой не менее 2м. <p>3. Предельное количество этажей или предельная высота зданий, строений, сооружений:</p> <p>3.1 Максимальное количество надземных этажей индивидуальных многоквартирных и двухквартирных жилых домов— 3 этажа.</p> <p>4. Максимальный процент застройки в границах земельного участка:</p> <p>4.1 Максимальный процент застройки земельного приусадебного (приквартирного) участка — 60%.</p>
----	---	---	--

4.	Социальное обслуживание	Ж.1	Размещение зданий, предназначенных для оказания гражданам социальной помощи. Содержание данного вида разрешенного использования включает в себя содержание видов разрешенного использования с кодами 3.2.1 - 3.2.4	3.2	<p>Предельные размеры земельных участков принимаются по расчету в соответствии с параметрами основных объектов и с требованиями к размещению таких объектов СНиП, технических регламентов, СанПиН и др.</p> <p>Минимальный отступ от красной линии составляет: в существующей застройке - в соответствии со сложившейся линией застройки по каждой улице; в новой застройке - не менее 5м.</p> <p>Максимальное количество надземных этажей — 2.</p> <p>Максимальный коэффициент застройки земельного участка 60%.</p> <p>Размещение объектов недвижимости, размещение которых предусмотрено основными видами и условно разрешенными видами использования не должно причинять вред окружающей среде и санитарному благополучию, причинять существенного неудобства жителям в прилегающей жилой зоне.</p>
----	-------------------------	-----	--	-----	---

5.	Бытовое обслуживание.	Ж.1 Размещение объектов капитального строительства, предназначенных для оказания населению или организациям бытовых услуг (мастерские мелкого ремонта, ателье, бани, парикмахерские, прачечные, химчистки, похоронные бюро)	3.3	<p>1. Предельные размеры земельных участков принимаются по расчету в соответствии с параметрами основных объектов и с требованиями к размещению таких объектов СНиП, технических регламентов, СанПиН, и др.</p> <p>2. Минимальный отступ от красной линии составляет:</p> <p>в существующей застройке - в соответствии со сложившейся линией застройки по каждой улице; в новой застройке - не менее 5м.</p> <p>3. Максимальное количество надземных этажей – 2.</p> <p>4. Максимальный коэффициент застройки земельного участка 60%.</p> <p>5. Размещение объектов недвижимости, размещение которых предусмотрено основными видами и условно разрешенными видами использования не должно причинять вред окружающей среде и санитарному благополучию, причинять существенного неудобства жителям в прилегающей жилой зоне.</p>
----	-----------------------	---	-----	--

6.	Образование и просвещение	Ж.1 Размещение объектов капитального строительства, предназначенных для воспитания, образования и просвещения. Содержание данного вида разрешенного использования включает в себя содержание видов разрешенного использования с кодами 3.5.1 - 3.5.2	3.5	<p>1. Предельные размеры земельных участков</p> <p>1.1 Минимальные размеры участков детских дошкольных учреждений принимаются 40 м2/место при вместимости до 100 мест; 35 м2/место при вместимости св. 100 мест, свыше 500 мест – 30м2/место</p> <p>Размеры земельных участков могут быть уменьшены: на 10% при условии обоснования возможности размещения объектов с учетом инженерно-строительных условий, на 25% - в условиях реконструкции сложившейся застройки, на рельефе с уклоном более 20% - на 15%.</p> <p>2. Минимальные отступы зданий дошкольных учреждений от границ земельных участков:</p> <p>2.1 Объекты детского дошкольного образования следует размещать с минимальным отступом от красных линий 25 м, на участках, удалённых от магистральных улиц, коммунальных и промышленных предприятий, автостоянок, на расстоянии, обеспечивающем уровень шума и загрязнения атмосферного воздуха требованиям санитарных правил и нормативов.</p> <p>3. Предельное количество этажей</p> <p>3.1 Максимальное количество надземных этажей–3</p> <p>4. Максимальный процент застройки в границах земельного участка</p> <p>4.1 Максимальный коэффициент застройки земельного участка 40%.</p> <p>5. Процент озеленения</p> <p>5.1 Площадь озеленения земельного участка объекта детского дошкольного образования должна составлять не менее 50 %. При размещении территории дошкольной образовательной организации на границе с лесными и садовыми массивами допускается сокращать площадь озеленения на 10%.</p>
----	---------------------------	--	-----	---

7.	Здравоохранение	Ж.1	Размещение объектов капитального строительства, предназначенных для оказания гражданам медицинской помощи. Содержание данного вида разрешенного использования включает в себя содержание видов разрешенного использования с кодами 3.4.1 - 3.4.2	3.4	<p>Предельные размеры земельных участков принимаются по расчету в соответствии с параметрами основных объектов и с требованиями к размещению таких объектов СНиП, технических регламентов, СанПиН, и др.</p> <p>Минимальный отступ от красной линии составляет: в существующей застройке - в соответствии со сложившейся линией застройки по каждой улице; в новой застройке - не менее 5м.</p> <p>Максимальное количество надземных этажей – 2.</p> <p>Максимальный коэффициент застройки земельного участка 60%.</p> <p>5. Размещение объектов недвижимости, размещение которых предусмотрено основными видами и условно разрешенными видами использования не должно причинять вред окружающей среде и санитарному благополучию, причинять существенного неудобства жителям в прилегающей жилой зоне.</p>
----	-----------------	-----	--	-----	---

№ п/п	Виды разрешенного использования по Классификатору участка		Код	Предельные (минимальные и (или) максимальные) размеры земельных участков и предельные параметры разрешенного строительства, реконструкции объектов капитального строительства
	Наименование	Код		
ВСПОМОГАТЕЛЬНЫЕ ВИДЫ РАЗРЕШЁННОГО ИСПОЛЬЗОВАНИЯ ЗОНЫ «Ж.1»				
1.	Ведение огородничества	Ж.1	Осуществление отдыха и (или) выращивания гражданами для собственных нужд сельскохозяйственных культур; размещение хозяйственных построек, не являющихся объектами недвижимости, предназначенных для хранения инвентаря и урожая сельскохозяйственных культур	13.1
2.	Ведение садоводства	Ж.1	Осуществление отдыха и (или) выращивания гражданами для собственных нужд сельскохозяйственных культур; размещение для собственных нужд садового дома, жилого дома, указанного в описании вида разрешенного использования с кодом 2.1, хозяйственных построек и гаражей	13.2

3.	Хранение автотранспорта	Ж.1	Размещение отдельно стоящих и пристроенных гаражей, в том числе подземных, предназначенных для хранения автотранспорта, в том числе с разделением на машино-места, за исключением гаражей, размещение которых предусмотрено содержанием вида разрешенного использования с кодом 4.9	2.7.1	1. Площадь участка для стоянки одного легкового автомобиля следует принимать 25 м2 2. Минимальный отступ от красной линии составляет: в существующей застройке - в соответствии со сложившейся линией застройки по каждой улице; в новой застройке - не менее 5м. 3. Максимальное количество надземных этажей – 2. 4. Максимальный коэффициент застройки земельного участка 80%.
№ п/п	Виды разрешенного использования по Классификатору участка	Описание вида разрешенного использования земельного участка	Предельные (минимальные и (или) максимальные) размеры земельных участков и предельные параметры разрешенного строительства, реконструкции объектов капитального строительства		
	Наименование	Код	Наименование	Код	
УСЛОВНО РАЗРЕШЕННЫЕ ВИДЫ РАЗРЕШЁННОГО ИСПОЛЬЗОВАНИЯ ЗОНЫ «Ж.1»					

1.	Малозатяжная многоквартирная жилая застройка	Ж.	Размещение малозатяжных многоквартирных домов (многоквартирные дома высотой до 4 этажей, включая мансардный); обустройство спортивных и детских площадок, площадок для отдыха; размещение объектов обслуживания жилой застройки во встроенных, пристроенных и встроенно-пристроенных помещениях малозатяжного многоквартирного дома, если общая площадь таких помещений в малозатяжном многоквартирном доме не составляет более 15% общей площади помещений дома	2.1.1	Предельные (минимальные и (или) максимальные) размеры земельных участков и предельные параметры разрешенного строительства, реконструкции объектов капитального строительства: 1. предельные (минимальные и (или) максимальные) размеры земельных участков, в том числе их площадь: минимальная площадь земельного участка на одну квартиру - 30 м² (без площади застройки); максимальная площадь земельного участка на одну квартиру 80 м² (без площади застройки); 2. минимальные отступы от границ земельных участков в целях определения мест допустимого размещения зданий, строений, сооружений, за пределами которых запрещено строительство зданий, строений, сооружений – 5 м; 3. предельное количество надземных этажей зданий, строений, сооружений – 5 этажей; 4. максимальный процент застройки в границах земельного участка, определяемый как отношение суммарной площади земельного участка, которая может быть застроена, ко всей площади земельного участка – 40 %.
----	--	----	--	-------	---

2.	Коммунальное обу- живание	Ж. Размещение зданий и сооружений в целях обеспечения 3.1 физических и юридических лиц коммунальными услу- тами. Содержание данного вида разрешенного исполь- зования включает в себя содержание видов разрешен- ного использования с кодами 3.1.1 - 3.1.2	<p>Предельные размеры земельных участков принима- ются по расчету в соответствии с параметрами ос- новных объектов и с требованиями к размещению таких объектов СНиП, технических регламентов, СанПиН, и др.</p> <p>Минимальный отступ от красной линии составляет: в существующей я застройке - в соответствии со сложившейся линией застройки по каждой улице; в новой застройке - не менее 5м.</p> <p>Максимальное количество надземных этажей – 2.</p> <p>Максимальный коэффициент застройки земельного участка 80%.</p> <p>Размещение объектов недвижимости, размещение которых предусмотрено основными видами и условно разрешенными видами использования не должно причинять вред окружающей среде и сани- тарному благополучию, причинять существенного неудобства жителям в прилегающей жилой зоне.</p>
----	------------------------------	--	--

3.	Религиозное использо- вание	Ж. Размещение зданий и сооружений религиозного ис- пользования. Содержание данного вида разрешенного использования включает в себя содержание видов раз- решенного использования с кодами 3.7.1 - 3.7.2	<p>3.7 Предельные размеры земельных участков принима- ются по расчету в соответствии с параметрами ос- новных объектов, и с требованиями к размещению таких объектов СНиП, технических регламентов, СанПиН, и др.</p> <p>Минимальный отступ от красной линии составляет: в существующей застройке - в соответствии со сложившейся линией застройки по каждой улице; в новой застройке - не менее 5м.</p> <p>Максимальное количество надземных этажей – 2.</p> <p>Максимальный коэффициент застройки земельного участка 60%.</p> <p>5. Размещение объектов недвижимости, размеще- ние которых предусмотрено основными видами и условно разрешенными видами использования не должно причинять вред окружающей среде и сани- тарному благополучию, причинять существенного неудобства жителям в прилегающей жилой зоне.</p>
----	--------------------------------	--	--

4.	Магазины.	Ж.1 Размещение объектов капитального строительства, предназначенных для продажи товаров, торговая площадь которых составляет до 5000 кв. м	<p>4.4. Предельные размеры земельных участков, предельные параметры разрешенного строительства.</p> <p>Предельные размеры земельных участков для магазинов принимаются по расчету в соответствии с параметрами основных объектов и с требованиями к размещению таких объектов СНиП, технических регламентов, СанПиН, и др.</p> <p>Размеры участков минимальный / максимальный: торговых центров местного значения с числом обслуживаемого населения, тыс. чел.: от 4 до 6 – 0,4/0,6 га на объект.</p> <p>2. Минимальный отступ от красной линии составляет:</p> <p>в существующей застройке - в соответствии со сложившейся линией застройки по каждой улице; в новой застройке - не менее 5м.</p> <p>Максимальное количество этажей – 2.</p> <p>Максимальный коэффициент застройки земельного участка 60%.</p> <p>Размещение объектов недвижимости, размещение которых предусмотрено основными видами и условно разрешенными видами использования не должно причинять вред окружающей среде и санитарному благополучию, причинять существенного неудобства жителям в прилегающей жилой зоне.</p>
----	-----------	--	---

Страница 20

5.	Банковская и страховая деятельность	Ж.1 Размещение объектов капитального строительства, предназначенных для размещения организаций, оказывающих банковские и страховые услуги	<p>4.5 Предельные размеры земельных участков принимаются по расчету в соответствии с параметрами основных объектов, и с требованиями к размещению таких объектов СНиП, технических регламентов, СанПиН, и др.</p> <p>Минимальный отступ от красной линии составляет: в существующей застройке - в соответствии со сложившейся линией застройки по каждой улице; в новой застройке - не менее 5м.</p> <p>Максимальное количество надземных этажей – 2.</p> <p>Максимальный коэффициент застройки земельного участка 60%.</p> <p>Размещение объектов недвижимости, размещение которых предусмотрено основными видами и условно разрешенными видами использования не должно причинять вред окружающей среде и санитарному благополучию, причинять существенного неудобства жителям в прилегающей жилой зоне.</p>
----	-------------------------------------	---	---

Страница 21

6.	Гостиничное обслуживание.	Ж.1 Размещение гостиниц, а также иных зданий, используемых с целью извлечения предпринимательской выгоды из предоставления жилого помещения для временного проживания в них.	<p>1. Предельные размеры земельных участков, предельные параметры разрешенного строительства.</p> <p>1.1 Минимальные размеры земельных участков принимают: при числе мест гостиницы, м2 на 1 место:</p> <p>от 25 до 100 - 55; св. 100 до - 500 – 30.</p> <p>2. Минимальный отступ от красной линии составляет:</p> <p>в существующей застройке - в соответствии со сложившейся линией застройки по каждой улице; в новой застройке - не менее 5м.</p> <p>Максимальное количество надземных этажей – 2. Максимальный коэффициент застройки земельного участка 60%.</p> <p>Размещение объектов недвижимости, размещение которых предусмотрено основными видами и условно разрешенными видами использования не должно причинять вред окружающей среде и санитарному благополучию, причинять существенного неудобства жителям в прилегающей жилой зоне.</p>
----	---------------------------	--	---

Страница 22

7.	Общественное питание.	Ж.1 Размещение объектов капитального строительства в целях устройства мест общественного питания (рестораны, кафе, столовые, закусочные, бары)	<p>1. Предельные размеры земельных участков, предельные параметры разрешенного строительства.</p> <p>1.1 Размеры участков принимают минимальный / максимальный: при числе мест, га на 100 мест:</p> <p>до 50 – 0,2/0,25; от 50 до 150 – 0,15/0,2; свыше 150 – 0,1/-</p> <p>2. Минимальный отступ от красной линии составляет:</p> <p>в существующей застройке - в соответствии со сложившейся линией застройки по каждой улице; в новой застройке - не менее 5м.</p> <p>Максимальное количество надземных этажей – 2. Максимальный коэффициент застройки земельного участка 60%.</p> <p>Размещение объектов недвижимости, размещение которых предусмотрено основными видами и условно разрешенными видами использования не должно причинять вред окружающей среде и санитарному благополучию, причинять существенного неудобства жителям в прилегающей жилой зоне.</p>
----	-----------------------	--	--

Страница 23

8.	Амбулаторное ветеринарное обслуживание.	Ж.1 Размещение объектов капитального строительства, предназначенных для оказания ветеринарных услуг без содержания животных	3.10.1. Предельные размеры земельных участков, устанавливаются по расчету в соответствии с параметрами основных объектов, и с требованиями к размещению таких объектов СНиП, технических регламентов, СанПиН, и др. Минимальный отступ от красной линии составляет: в существующей застройке - в соответствии со сложившейся линией застройки по каждой улице; в новой застройке - не менее 5м. Максимальное количество надземных этажей – 2. Максимальный коэффициент застройки земельного участка 60%. Размещение объектов недвижимости, размещение которых предусмотрено основными видами и условно разрешенными видами использования не должно причинять вред окружающей среде и санитарному благополучию, причинять существенного неудобства жителям в прилегающей жилой зоне.
----	---	---	---

9.	Спорт	Ж.1 Размещение зданий и сооружений для занятия спортом. Содержание данного вида разрешенного использования включает в себя содержание видов разрешенного использования с кодами 5.1.1 - 5.1.7	5.1. Предельные размеры земельных участков принимаются по расчету в соответствии с параметрами основных объектов, и с требованиями к размещению таких объектов СНиП, технических регламентов, СанПиН, и др. Минимальный отступ от красной линии составляет: - в существующей застройке - в соответствии со сложившейся линией застройки по каждой улице; - в новой застройке - не менее 5м. Максимальное количество надземных этажей – 2. 4. Максимальный коэффициент застройки земельного участка 60% 5. Размещение объектов недвижимости, размещение которых предусмотрено основными видами и условно разрешенными видами использования не должно причинять вред окружающей среде и санитарному благополучию, причинять существенного неудобства жителям в прилегающей жилой зоне.
----	-------	---	--

Предельные (минимальные и (или) максимальные) размеры земельных участков для которых размеры не определены в соответствии нормативно правовыми актами (настоящими правилами, нормами градостроительного проектирования, СП 42.13330 «СНиП 2.07.01-89* Градостроительство. Планировка и застройка городских и сельских поселений», требованиями санитарных норм и технических регламентов) не подлежат установлению.

Минимальные расстояния от объектов до границ земельных участков, за исключением границ, совпадающих с красными линиями, не указанных в настоящей зоне не подлежат установлению.

Примечания к таблице:

Расстояние от границы соседнего земельного участка до постройки для содержания скота и птицы – 4 м, до других построек (бани, гаража, летней кухни и др.) – 1 м.

2. Земельные участки под объектами индивидуального жилищного строительства должны быть огорожены вдоль линий улиц, проулков. Ограждение должно быть выполнено из доброкачественных и эстетичных материалов. Высота ограждения должна быть не более 2 метра 20 сантиметров до наиболее высокой части ограждения.

3. Максимальная высота помещения вновь размещаемых и реконструируемых встроенных или отдельно стоящих гаражей, открытых стоянок без технического обслуживания на 1–2 легковые машины, на земельном участке объекта индивидуального жилищного строительства или жилого до-

ма блокированной застройки, отнесенных к вспомогательным видам разрешенного использования не должна превышать 6-и метров. Максимальная общая площадь вновь размещаемых и реконструируемых встроенных или отдельно стоящих гаражей, открытых стоянок без технического обслуживания на 1-2 легковые машины, отнесенных к вспомогательным видам разрешенного использования не должна превышать 60 кв. м.

4. Максимальная высота объекта капитального строительства, отнесенного к вспомогательным видам разрешенного использования не должна превышать 2/3 высоты объекта капитального строительства отнесенного к основному виду разрешенного использования и размещенному на одном с ним земельном участке. Максимальная площадь отдельно стоящего объекта капитального строительства, кроме гаражей, отнесенного к вспомогательным видам разрешенного использования не должна превышать общей площади объекта капитального строительства отнесенного к основному виду разрешенного использования и размещенному на одном с ним земельном участке.

5. Иные предельные параметры разрешенного строительства, реконструкции объектов капитального строительства устанавливаются в соответствии с утвержденной документацией по планировке территории.

6. Формирование земельных участков посредством разделения исходного участка на несколько участков меньшего размера может быть осуществлено при условии, что площади вновь формируемых участков не будут меньше установленных для данной зоны минимальных показателей. Исключения могут быть предоставлены только по процедурам специальных согласований, проводимых в порядке статей 25, 26 настоящих Правил.

7. Допускаются отклонения от представленных в таблице показателей отступов строений от боковых и задних границ земельных участков при условии:

письменного согласия владельцев соседних земельных участков на указанные отклонения;

согласования органами госпожнадзора.

8. Минимальные расстояния до границы соседнего участка должны быть:

– от стволов высокорослых деревьев – 4, среднерослых – 2;

– от кустарника – 1 м.

Минимальные расстояния до стен жилых домов должны быть:

– от стволов деревьев – 5 м;

– от старника – 1,5 м.

Минимальные расстояния от помещений (сооружений) для содержания и разведения животных до объектов индивидуального жилищного строительства

Нормативный разрыв	Поголовье (шт.), не более						нутрии, пещи
	свиньи	коровы, бычки	овцы, козы	кролики - матки	птица	лошади	
10 м	5	5	10	10	30	5	5
20 м	8	8	15	20	45	8	8
30 м	10	10	20	30	60	10	10
40 м	15	15	25	40	75	15	15

Примечания к таблице

Страница26

1. При одновременном наличии различных видов животных нормативные разрывы суммируются.

2. Постройки для содержания скота и птицы допускаются пристраивать только к усадебным одно-двухквартирным домам при изоляции их от жилых комнат не менее чем тремя подсобными помещениями, при этом помещения для скота и птицы должны иметь изолированный наружный вход, расположенный не ближе 7 м от входа в дом.

Требования к противопожарным расстояниям между зданиями, сооружениями и строениями определяются согласно Статьи 69 «Противопожарные расстояния между зданиями, сооружениями и лесничествами (десопарками)» Федерального закона N 117-ФЗ в ред. от 10.07.2012.

Предельные (минимальные и (или) максимальные) размеры земельных участков и предельные параметры разрешенного строительства, реконструкции объектов капитального строительства, для случаев непредусмотренных Правилами, устанавливаются в соответствии с законами и нормативно-техническими документами, принятыми органами государственной власти РФ, субъектов РФ, органами местного самоуправления, а также техническим регламентами.

Ж.2- Зона застройки малоэтажными жилыми домами (до 4 эт., включая мансардный)

Зона застройки малоэтажными жилыми домами (до 4 эт., включая мансардный) Ж.2 выделена для обеспечения правовых условий формирования жилых районов из отдельно стоящих малоэтажных многоквартирных домов, обустройство спортивных и детских площадок, площадок для отдыха, а так же для формирования жилых районов с возможностью определения параметров жилой застройки и набора услуг по мере принятия решений о застройке территории органами местного самоуправления.

№	Виды разрешенного использования по Классификатору	Описание вида разрешенного использования земельного участка		Предельные (минимальные и (или) максимальные) размеры земельных участков и предельные параметры разрешенного строительства, реконструкции объектов капитального строительства	
		Наименование	Код	Наименование	Код
ЗОНА ЗАСТРОЙКИ МАЛОЭТАЖНЫМИ ЖИЛЫМИ ДОМАМИ (ДО 4 ЭТ., ВКЛЮЧАЯ МАНСАРДНЫЙ)					
ОСНОВНЫЕ ВИДЫ РАЗРЕШЕННОГО ИСПОЛЬЗОВАНИЯ ЗОНЫ «Ж.2»					

1. Малоэтажная многоквартирная жилая застройка	Ж.2 Размещение малоэтажных многоквартирных домов (многоквартирные дома высотой до 4 этажей, включая мансардный); обустройство спортивных и детских площадок, площадок для отдыха; размещение объектов обслуживания жилой застройки во встроенных, пристроенных и встроено-пристроенных помещениях малоэтажного многоквартирного дома, если общая площадь таких помещений в малоэтажном многоквартирном доме не составляет более 15% общей площади помещений дома	2.1.1.1. Предельные (минимальные и (или) максимальные) размеры земельных участков и предельные параметры разрешенного строительства, реконструкции объектов капитального строительства: 1) предельные (минимальные и (или) максимальные) размеры земельных участков, в том числе их площадь: минимальная площадь земельного участка на одну квартиру - 30 м² (без площади застройки); максимальная площадь земельного участка на одну квартиру 80 м² (без площади застройки); 2) минимальные отступы от границ земельных участков в целях определения мест допустимого размещения зданий, строений, сооружений, за пределами которых запрещено строительство зданий, строений, сооружений – 5 м; 3) предельное количество надземных этажей зданий, строений, сооружений – 5 этажей; 4) максимальный процент застройки в границах земельного участка, определяемый как отношение суммарной площади земельного участка, которая может быть застроена, ко всей площади земельного участка – 40 %.
--	--	--

Страница 28

2. Социальное обслуживание	Ж.2 Размещение зданий, предназначенных для оказания гражданам социальной помощи. Содержание данного вида разрешенного использования включает в себя содержание видов разрешенного использования с кодами 3.2.1 - 3.2.4	1. Предельные размеры земельных участков принимаются по расчету в соответствии с параметрами основных объектов и с требованиями к размещению таких объектов СНиП, технических регламентов, СанПиН, и др. 2. Минимальные отступы от границ земельных участков в целях определения мест допустимого размещения зданий, строений, сооружений, за пределами которых запрещено строительство зданий, строений, сооружений – 5 м 3. Максимальное количество надземных этажей – 3. 4. Максимальный коэффициент застройки земельного участка 80%. Размещение объектов недвижимости, размещение которых предусмотрено основными видами и условно разрешенными видами использования не должно причинять вред окружающей среде и санитарному благополучию, причинять существенного неудобства жителям в прилегающей жилой зоне. Предельные (минимальные и (или) максимальные) размеры земельных участков и предельные параметры разрешенного строительства, реконструкции объектов капитального строительства прописаны в Таблице ниже.
----------------------------	--	---

Страница 29

3.	Бытовое обслуживание.	Ж.2Размещение объектов капитального строительства, предназначенных для оказания населению или организациям бытовых услуг (мастерские мелкого ремонта, ателье, ба-ни, парикмахерские, прачечные, химчистки, похоронные бюро)	3.3	1.Предельные размеры земельных участков принимаются по расчету в соответствии с параметрами основных объектов и с требованиями к размещению таких объектов СНиП, технических регламентов, СанПиН, и др. 2. Минимальные отступы от границ земельных участков в целях определения мест допустимого размещения зданий, строений, сооружений, за пределами которых запрещено строительство зданий, строений, соору-жений – 5 м 3.Максимальное количество надземных этажей – 3. 4.Максимальный коэффициент застройки земельного участка 80% Размещение объектов недвижимости, размещение кото-рых предусмотрено основными видами и условно раз-решенными видами использования не должно причи-нять вред окружающей среде и санитарному благопо-лучию, причинять существенного неудобства жителям в прилегающей жилой зоне. Предельные (минимальные и (или) максимальные) раз-меры земельных участков и предельные параметры раз-решенного строительства, реконструкции объектов ка-питального строительства прописаны в Таблице ниже.
----	-----------------------	---	-----	---

4.	Образование и про-свещение	Ж.2Размещение объектов капитального строительства, пред-назначенных для воспитания, образования и просвеще-ния. Содержание данного вида разрешенного использова-ния включает в себя содержание видов разрешенного ис-пользования с кодами 3.5.1 - 3.5.2	3.5	1. Предельные размеры земельных участков 1.1 Минимальные размеры участков детских дошколь-ных учреждений принимаются 40 м2/местопри вме-стимости до 100 мест; 35 м2/место при вместимости св. 100 мест, свыше 500 мест – 30м2/место Размеры земельных участков могут быть уменьшены: на 10% при условии обоснования возможности разме-щения объектов с учетом инженерно-строительных условий, на 25% - в условиях реконструкции сложив-шейся застройки, на рельефе с уклоном более 20% - на 15%. 2. Минимальные отступы зданий дошкольных учре-ждений от границ земельных участков: 2.1 Объекты детского дошкольного образования сле-дует размещать с минимальным отступом от красных линий 25 м, на участках, удалённых от магистральных улиц, коммунальных и промышленных предприятий, автостоянок, на расстоянии, обеспечивающем уровни шума и загрязнения атмосферного воздуха требовани-ям санитарных правил и нормативов. 3. Предельное количество этажей 3.1 Максимальное количество надземных этажей– 3. 4. Максимальный процент застройки в границах зе-мельного участка 4.1 Максимальный коэффициент застройки земельного участка 40%. 5. Процент озеленения 5.1 Площадь озеленения земельного участка объекта детского дошкольного образования должна составлять не менее 50 %. При размещении территории дошколь-ной образовательной организации на границе с лесны-ми и садовыми массивами допускается сокращать площадь озеленения на 10%.
----	----------------------------	---	-----	--

5. Здравоохранение	Ж.2	Размещение объектов капитального строительства, предназначенных для оказания гражданам медицинской помощи. Содержание данного вида разрешенного использования включает в себя содержание видов разрешенного использования с кодами 3.4.1 - 3.4.2	3.4	1. Предельные размеры земельных участков принимаются по расчету в соответствии с параметрами основных объектов и с требованиями к размещению таковых объектов СНИП, технических регламентов, СанПиН, и др. 2. Минимальные отступы от границ земельных участков в целях определения мест допустимого размещения зданий, строений, сооружений, за пределами которых запрещено строительство зданий, строений, сооружений – 5 м. 3. Максимальное количество надземных этажей – 3. 4. Максимальный коэффициент застройки земельного участка 80%.
№ п/п	Виды разрешенного использования по Классификатору	Описание вида разрешенного использования земельного участка	Код	Предельные (минимальные и (или) максимальные) размеры земельных участков и предельные параметры разрешенного строительства, реконструкции объектов капитального строительства
ВСПОМОГАТЕЛЬНЫЕ ВИДЫ РАЗРЕШЁННОГО ИСПОЛЬЗОВАНИЯ ЗОНЫ «Ж.2»				
1.	Хранение автотранспорта	Ж.2 Размещение отдельно стоящих и пристроенных гаражей, в том числе подземных, предназначенных для хранения автотранспорта, в том числе с разделением на машиноместа, за исключением гаражей, размещение которых предусмотрено содержанием вида разрешенного использования с кодом 4.9	2.7.1	1. Площадь участка для стоянки одного легкового автомобиля следует принимать 25 м2 2. Минимальный отступ от красной линии составляет: в существующей застройке - в соответствии со сложившейся линией застройки по каждой улице; в новой застройке - не менее 5м. 3. Максимальное количество надземных этажей – 2. 4. Максимальный коэффициент застройки земельного участка 80%.

№ п/п	Виды разрешенного использования по Классификатору	Описание вида разрешенного использования земельного участка	Код	Предельные (минимальные и (или) максимальные) размеры земельных участков и предельные параметры разрешенного строительства, реконструкции объектов капитального строительства
Наименование	Код	Наименование	Код	
УСЛОВНО РАЗРЕШЁННЫЕ ВИДЫ РАЗРЕШЁННОГО ИСПОЛЬЗОВАНИЯ ЗОНЫ «Ж.2»				
1.	Среднеэтажная жилая застройка	Ж.2 Размещение многоквартирных домов этажностью не выше восьми этажей; благоустройство и озеленение; размещение подземных гаражей и автостоянок; обустройство спортивных и детских площадок, площадок для отдыха; размещение объектов обслуживания жилой застройки во встроенных, пристроенных и встроено-пристроенных помещениях многоквартирного дома, если общая площадь таких помещений в многоквартирном доме не составляет более 20% общей площади помещений дома	2.5	Предельные (минимальные и (или) максимальные) размеры земельных участков и предельные параметры разрешенного строительства, реконструкции объектов капитального строительства: 1) предельные (минимальные и (или) максимальные) размеры земельных участков, в том числе их площадь: минимальная площадь земельного участка на одну квартиру - 30 м² (без площади застройки); максимальная площадь земельного участка на одну квартиру 80 м² (без площади застройки); 2) минимальные отступы от границ земельных участков в целях определения мест допустимого размещения зданий, строений, сооружений, за пределами которых запрещено строительство зданий, строений, сооружений – 5 м; 3) предельное количество надземных этажей зданий, строений, сооружений – 5 этажей; 4) максимальный процент застройки в границах земельного участка, определяемый как отношение суммарной площади земельного участка, которая может быть застроена, ко всей площади земельного участка – 40 %.

2.	Коммунальное об-служивание	Ж.2Размещение зданий и сооружений в целях обеспечения физических и юридических лиц коммунальными услугами. Содержание данного вида разрешенного использования включает в себя содержание видов разрешенного использования с кодами 3.1.1 - 3.1.2	3.1	<p>1. Предельные размеры земельных участков принимаются по расчету в соответствии с параметрами основных объектов и с требованиями к размещению таких объектов СНиП, технических регламентов, СанПиН, и др.</p> <p>2. Минимальные отступы от границ земельных участков в целях определения мест допустимого размещения зданий, строений, сооружений, за пределами которых запрещено строительство зданий, строений, сооружений – 5 м</p> <p>3. Максимальное количество надземных этажей – 3.</p> <p>4. Максимальный коэффициент застройки земельного участка 80%.</p> <p>Размещение объектов недвижимости, размещение которых предусмотрено основными видами и условно разрешенными видами использования не должно причинять вред окружающей среде и санитарному благополучию, причинять существенного неудобства жителям в прилегающей жилой зоне.</p>
----	----------------------------	--	-----	---

3.	Религиозное исполь-зование	Ж.2Размещение зданий и сооружений религиозного использования. Содержание данного вида разрешенного использования включает в себя содержание видов разрешенного использования с кодами 3.7.1 - 3.7.2	3.7	<p>1. Предельные размеры земельных участков принимаются по расчету в соответствии с параметрами основных объектов, и с требованиями к размещению таких объектов СНиП, технических регламентов, СанПиН, и др.</p> <p>2. Минимальные отступы от границ земельных участков в целях определения мест допустимого размещения зданий, строений, сооружений, за пределами которых запрещено строительство зданий, строений, сооружений – 5 м</p> <p>3. Максимальное количество надземных этажей – 3.</p> <p>4. Максимальный коэффициент застройки земельного участка 80%.</p> <p>Размещение объектов недвижимости, размещение которых предусмотрено основными видами и условно разрешенными видами использования не должно причинять вред окружающей среде и санитарному благополучию, причинять существенного неудобства жителям в прилегающей жилой зоне.</p>
----	----------------------------	---	-----	--

4. Магазины.	Ж.2	Размещение объектов капитального строительства, предназначенных для продажи товаров, торговая площадь которых составляет до 5000 кв. м	4.4.	<p>1. Предельные размеры земельных участков, предельные параметры разрешенного строительства.</p> <p>1.1 Предельные размеры земельных участков для магазинов принимаются по расчету в соответствии с параметрами основных объектов и с требованиями к размещению таких объектов СНиП, технических регламентов, СанПиН, и др.</p> <p>1.2 Размеры участков минимальный / максимальный: торговых центров местного значения с числом обслуживаемого населения, тыс. чел.: от 4 до 6 – 0,4/0,6 га на объект.</p> <p>2. Минимальные отступы от границ земельных участков в целях определения мест допустимого размещения зданий, строений, сооружений, за пределами которых запрещено строительство зданий, строений, сооружений – 5 м</p> <p>3. Максимальное количество этажей – 3.</p> <p>4. Максимальный коэффициент застройки земельного участка 80%.</p> <p>Размещение объектов недвижимости, размещение которых предусмотрено основными видами и условно разрешенными видами использования не должно причинять вред окружающей среде и санитарному благополучию, причинять существенного неудобства жителям в прилегающей жилой зоне.</p>
--------------	-----	--	------	---

<p>5. Банковская и страховая деятельность</p>	<p>Ж.2) Размещение объектов капитального строительства, предназначенных для размещения организаций, оказывающих банковские и страховые услуги</p>	<p>4.5</p>	<p>1. Предельные размеры земельных участков принимаются по расчету в соответствии с параметрами основных объектов, и с требованиями к размещению таких объектов СНиП, технических регламентов, СанПиН, и др.</p> <p>2. Минимальные отступы от границ земельных участков в целях определения мест допустимого размещения зданий, строений, сооружений, за пределами которых запрещено строительство зданий, строений, сооружений – 5 м</p> <p>3. Максимальное количество надземных этажей – 3.</p> <p>4. Максимальный коэффициент застройки земельного участка 80%.</p> <p>Размещение объектов недвижимости, размещение которых предусмотрено основными видами и условно разрешенными видами использования не должно причинять вред окружающей среде и санитарному благополучию, причинять существенного неудобства жителям в прилегающей жилой зоне.</p> <p>Предельные (минимальные и (или) максимальные) размеры земельных участков и предельные параметры разрешенного строительства, реконструкции объектов капитального строительства прописаны в Таблице ниже.</p>
---	---	------------	---

<p>6. Гостиничное обслуживание.</p>	<p>ЖЗ.2 Размещение гостей, а также иных зданий, используемых с целью извлечения предпринимательской выгоды из предоставления жилого помещения для временного проживания в них.</p>	<p>4.7</p> <ol style="list-style-type: none"> 1. Предельные размеры земельных участков принимаются по расчету в соответствии с параметрами основных объектов, и с требованиями к размещению таких объектов СНиП, технических регламентов, СанПиН, и др. 2. Минимальные отступы от границ земельных участков в целях определения мест допустимого размещения зданий, строений, сооружений, за пределами которых запрещено строительство зданий, строений, сооружений – 5 м 3. Максимальное количество надземных этажей – 3. 4. Максимальный коэффициент застройки земельного участка 80%. <p>Размещение объектов недвижимости, размещение которых предусмотрено основными видами и условно разрешенными видами использования не должно причинять вред окружающей среде и санитарному благополучию, причинять существенного неудобства жителям в прилегающей жилой зоне.</p> <p>Предельные (минимальные и (или) максимальные) размеры земельных участков и предельные параметры разрешенного строительства, реконструкции объектов капитального строительства прописаны в Таблице ниже.</p>
-------------------------------------	--	---

<p>7. Общественное питание.</p>	<p>Ж.2 Размещение объектов капитального строительства в целях устройства мест общественного питания (рестораны, кафе, столовые, закусочные, бары)</p>	<p>1. Предельные размеры земельных участков принимаются по расчету в соответствии с параметрами основных объектов, и с требованиями к размещению таких объектов СНиП, технических регламентов, СанПиН, и др.</p> <p>2. Минимальные отступы от границ земельных участков в целях определения мест допустимого размещения зданий, строений, сооружений, за пределами которых запрещено строительство зданий, строений, сооружений – 5 м</p> <p>3. Максимальное количество надземных этажей – 3.</p> <p>4. Максимальный коэффициент застройки земельного участка 80%.</p> <p>Размещение объектов недвижимости, размещение которых предусмотрено основными видами и условно разрешенными видами использования не должно причинять вред окружающей среде и санитарному благополучию, причинять существенного неудобства жителям в прилегающей жилой зоне.</p> <p>Предельные (минимальные и (или) максимальные) размеры земельных участков и предельные параметры разрешенного строительства, реконструкции объектов капитального строительства прописаны в Таблице ниже.</p>
---------------------------------	---	---

8.	Амбулаторное ветеринарное обслуживание.	Ж.2Размещение объектов капитального строительства, предназначенных для оказания ветеринарных услуг без содержания животных	3.10.11. Предельные размеры земельных участков принимаются по расчету в соответствии с параметрами основных объектов, и с требованиями к размещению таких объектов СНиП, технических регламентов, СанПиН, и др. 2. Минимальные отступы от границ земельных участков в целях определения мест допустимого размещения зданий, строений, сооружений, за пределами которых запрещено строительство зданий, строений, сооружений – 5 м; - в новой застройке - не менее 5м. 3. Максимальное количество надземных этажей – 3. 4. Максимальный коэффициент застройки земельного участка 80%. Размещение объектов недвижимости, размещение которых предусмотрено основными видами и условно разрешенными видами использования не должно причинять вред окружающей среде и санитарному благополучию, причинять существенного неудобства жителям в прилегающей жилой зоне. Предельные (минимальные и (или) максимальные) размеры земельных участков и предельные параметры разрешенного строительства, реконструкции объектов капитального строительства прописаны в Таблице ниже.
----	---	--	---

9.	Спорт	Ж.2Размещение зданий и сооружений для занятия спортом. Содержание данного вида разрешенного использования включает в себя содержание видов разрешенного использования с кодами 5.1.1 - 5.1.7	5.1 1. Предельные размеры земельных участков принимаются по расчету в соответствии с параметрами основных объектов, и с требованиями к размещению таких объектов СНиП, технических регламентов, СанПиН, и др. 2. Минимальные отступы от границ земельных участков в целях определения мест допустимого размещения зданий, строений, сооружений, за пределами которых запрещено строительство зданий, строений, сооружений – 5 м 3. Максимальное количество надземных этажей – 2. 4. Максимальный коэффициент застройки земельного участка 60%.
----	-------	--	--

Предельные (минимальные и (или) максимальные) размеры земельных участков для которых размеры не определены в соответствии нормативно правовыми актами (настоящими правилами, нормами градостроительного проектирования, СП 42.13330 «СНиП 2.07.01-89* Градостроительство. Планировка и застройка городских и сельских поселений», требованиями санитарных норм и технических регламентов) не подлежат установлению.

Минимальные расстояния от объектов до границ земельных участков, за исключением границ, совпадающих с красными линиями, не указанных в настоящей зоне не подлежат установлению.

Расстояния между жилыми зданиями, жилыми и общественными, а также производственными зданиями следует принимать на основе расчетов инсоляции и освещенности в соответствии с требованиями, приведенными в разделе 14 СП 42.13330 «СНиП 2.07.01-89* Градостроительство. Планировка и застройка городских и сельских поселений», нормами освещенности, приведенными в СП 52.13330, а также в соответствии с противопожарными требованиями.

Требования к противопожарным расстояниям между зданиями, сооружениями и строениями определяются согласно Статьи 69 «Противопожарные расстояния между зданиями, сооружениями и строениями (лесопарками)» Федерального закона N 117-ФЗ в ред. от 10.07.2012. Ж.6 - Зона смешанной и общественно-деловой застройки.

№ п/п	Виды разрешенного использования по Классификатору	Описание вида разрешенного использования земельного участка	Предельные (минимальные и (или) максимальные) размеры земельных участков и предельные параметры разрешенного строительства, реконструкции объектов капитального строительства	Код
Наименование	Код	Наименование		

ЗОНА СМЕШАННОЙ И ОБЩЕСТВЕННО-ДЕЛОВОЙ ЗАСТРОЙКИ		
ОСНОВНЫЕ ВИДЫ РАЗРЕШЕННОГО ИСПОЛЬЗОВАНИЯ ЗОНЫ «Ж-6»		
1. Малоэтажная многоквартирная застройка	Ж-6Размещение малоэтажных многоквартирных домов (многоквартирные дома высотой до 4 этажей, включая мансардный); обустройство спортивных и детских площадок, площадок для отдыха; размещение объектов обслуживания жилой застройки во встроенных, пристроенных и встроенно-пристроенных помещениях малоэтажного многоквартирного дома, если общая площадь таких помещений в малоэтажном многоквартирном доме не составляет более 15% общей площади помещений дома	2.1.1 Предельные (минимальные и (или) максимальные) размеры земельных участков и предельные параметры разрешенного строительства, реконструкции объектов капитального строительства: 1) Предельные (минимальные и (или) максимальные) размеры земельных участков и предельные параметры разрешенного строительства, реконструкции объектов капитального строительства: Минимальные - максимальные размеры земельных участков: -для блокированного жилищного строительства (на 1 квартиру) – 0,01га - 0,2га; -ИЖС, предоставляемых в собственность из земель, находящихся в муниципальной собственности – 0,03га - 0,2га; -для малоэтажной жилой застройки минимальная площадь земельного участка на одну квартиру - 30 м² (без площади застройки); максимальная площадь земельного участка на одну квартиру 80 м² (без площади застройки); минимальная ширина участка вдоль фронта улицы – 15 м. 2) предельные параметры разрешенного строительства в пределах земельных участков: предельные параметры разрешенного строительства в минимальный отступ строений от красной линии улиц (в случаях, если иной показатель не установлен линией регулирования застройки) – 5 м. минимальный отступ от красной линии проездов – 3 м. минимальный отступ от боковой границы земельного участка до дома – 3 м. минимальный отступ строений от задней границы участка - по сложившейся застройке, но не менее 1 м;

2. Для индивидуального жилищного строительства	2.1 Ж-6Размещение жилого дома (отдельно стоящего здания количеством надземных этажей не более чем три, высотой не более двадцати метров, которое состоит из комнат и помещений вспомогательного использования, предназначенных для удовлетворения гражданами бытовых и иных нужд, связанных с их проживанием в таком здании, не предназначенного для раздела на самостоятельные объекты недвижимости); выращивание сельскохозяйственных культур; размещение индивидуальных гаражей и хозяйственных построек	2.1 максимальная высота строений (до конька крыши) – 12 м. минимальное расстояние от окон объекта индивидуального жилищного строительства до объектов капитального строительства, отнесенных к вспомогательным видам разрешенного использования на соседнем земельном участке – 6 м. минимальное расстояние от границ земельного участка до объектов капитального строительства, отнесенных к вспомогательным видам разрешенного использования, на земельном участке объекта индивидуального жилищного строительства – 1 м. Иные параметры разрешенного строительства приведены в Примечании к Таблице. Предельные параметры разрешенного строительства для предприятий и учреждений обслуживания приведены ниже в Таблице. 1. Предельные (минимальные и (или) максимальные) размеры земельных участков: 1.1 Минимальные - максимальные размеры земельных участков:
--	---	--

3.	Блокированная жилая застройка	Ж.6Размещение жилого дома, имеющего одну или несколько общих стен с соседними жилыми домами (количество этажей не более чем три, при общем количестве совмещенных домов не более десяти и каждый из которых предназначен для проживания одной семьи, имеет общую стену (общие стены) без проемов с соседним домом или соседними домами, расположен на отдельном земельном участке и имеет выход на территорию общего пользования (жилые дома блокированной застройки); разведение декоративных и плодовых деревьев, овощных и ягодных культур; размещение индивидуальных гаражей и иных вспомогательных сооружений; обустройство спортивных и детских площадок, площадок для отдыха	2.3 ИЖС, предоставляемых в собственность из земель, находящихся в муниципальной собственности – 0,03га - 0,2га; для блокированного жилищного строительства (на 1 квартиру) – 0,01га - 0,2га; для ведения ЛПХ, предоставляемых в собственность из земель, находящихся в муниципальной собственности – (с правом возведения жилого дома) – 0,1 га – 0,5 га; 2. Минимальные отступы зданий, строений и сооружений от границ земельных участков: 2.1 В границах населённых пунктов жилой дом должен отстоять от красной линии улиц не менее чем: в существующей застройке - в соответствии со сложившейся линией застройки по каждой улице; в новой застройке - не менее 5м. Расстояния между домами внутри квартала (группы домов) принимаются в соответствии с нормативами противопожарной безопасности и нормативами инсоляции, при этом расстояния (бытовые разрывы) между длинными сторонами жилых домов высотой 2-3 этажа должны быть не менее 15 м.
----	-------------------------------	---	--

4.	Для ведения личного подсобного хозяйства (приусадебный земельный участок)	Ж.6 Размещение жилого дома, указанного в описании вида разрешенного использования с кодом 2.1; производство сельскохозяйственной продукции; размещение гаража и иных вспомогательных сооружений; содержание сельскохозяйственных животных	2.2 Предельные (минимальные и (или) максимальные) размеры земельных участков и предельные параметры разрешенного строительства, реконструкции объектов капитального строительства: 1) предельные (минимальные и (или) максимальные) размеры земельных участков, в том числе их площадь: Минимальные - максимальные размеры земельных участков – 0,1-0,5 га минимальная ширина участка вдоль фронта улицы – 15 м. Максимальный процент застройки – 40% 2) предельные параметры разрешенного строительства в пределах земельных участков: минимальный отступ строений от красной линии улиц (в случаях, если иной показатель не установлен линией регулирования застройки) – 5 м. минимальный отступ от красной линии проездов – 3 м. минимальный отступ от боковой границы земельного участка до дома – 3 м. минимальный отступ строений от задней границы участка - по сложившейся застройке, но не менее 1 м; максимальная высота строений (до конька крыши) – 12 м. минимальное расстояние от окон объекта индивидуального жилищного строительства до объектов капитального строительства, отнесенных к вспомогательным видам разрешенного использования и расположенных на соседнем земельном участке – 6 м.
----	---	--	---

5.	Бытовое обслуживание	Ж.6	Размещение объектов капитального строительства, предназначенных для оказания населению или организациям бытовых услуг (мастерские мелкого ремонта, ателье, бани, парикмахерские, прачечные, химчистки, похоронные бюро)	3.3	<p>1. Предельные размеры земельных участков принимаются по расчету в соответствии с параметрами основных объектов, и с требованиями к размещению таких объектов СНиП, технических регламентов, СанПиН, и др.</p> <p>2. Минимальные отступы от границ земельных участков в целях определения мест допустимого размещения зданий, строений, сооружений, за пределами которых запрещено строительство зданий, строений, сооружений – 5 м</p> <p>3. Максимальное количество надземных этажей – 3.</p> <p>4. Максимальный коэффициент застройки земельного участка 80%.</p> <p>Размещение объектов недвижимости, размещение которых предусмотрено основными видами и условно разрешенными видами использования не должно причинять вред окружающей среде и санитарному благополучию, причинять существующего неудобства жителям в прилегающей жилой зоне.</p> <p>Предельные (минимальные и (или) максимальные) размеры земельных участков и предельные параметры разрешенного строительства, реконструкции объектов капитального строительства прописаны в Таблице ниже.</p>
----	----------------------	-----	---	-----	---

6.	Образование и просвещение	Ж.6	Размещение объектов капитального строительства, предназначенных для воспитания, образования и просвещения. Содержание данного вида разрешенного использования включает в себя содержание видов разрешенного использования с кодами 3.5.1 - 3.5.2	3.5	<p>1. Предельные размеры земельных участков</p> <p>1.1 Минимальные размеры участков детских дошкольных учреждений принимаются 40 м2/место при вместимости до 100 мест; 35 м2/место при вместимости св. 100 мест, свыше 500 мест – 30м2/место</p> <p>Размеры земельных участков могут быть уменьшены: на 10% при условии обоснования возможности размещения объектов с учетом инженерно-строительных условий, на 25% - в условиях реконструкции сложившейся застройки, на рельефе с уклоном более 20% - на 15%.</p> <p>2. Минимальные отступы зданий дошкольных учреждений от границ земельных участков:</p> <p>2.1 Объекты детского дошкольного образования следует размещать с минимальным отступом от красных линий 25 м, на участках, удалённых от магистральных улиц, коммунальных и промышленных предприятий, автостоянок, на расстоянии, обеспечивающем уровни шума и загрязнения атмосферного воздуха требованиям санитарных правил и нормативов.</p> <p>3. Предельное количество этажей</p> <p>3.1 Максимальное количество надземных этажей– 3.</p> <p>4. Максимальный процент застройки в границах земельного участка</p> <p>4.1 Максимальный коэффициент застройки земельного участка 40%.</p>
----	---------------------------	-----	--	-----	--

7.	Здравоохранение	Ж.6Размещение объектов капитального строительства, предназначенных для оказания гражданам медицинской помощи. Содержание данного вида разрешенного использования включает в себя содержание видов разрешенного использования с кодами 3.4.1 - 3.4.2	3.4	<p>Предельные (минимальные и (или) максимальные) размеры земельных участков и предельные параметры разрешенного строительства, реконструкции объектов капитального строительства:</p> <p>1) предельные (минимальные и (или) максимальные) размеры земельных участков, в том числе их площадь: минимальная ширина участка вдоль фронта улицы – 15 м.</p> <p>максимальный процент застройки – 80%</p> <p>2) предельные параметры разрешенного строительства в пределах земельных участков:</p> <p>минимальный отступ строений от красной линии улиц (в случаях, если иной показатель не установлен линейного регулирования застройки) – 5 м.; минимальный отступ от красной линии проездов – 3 м.; минимальный отступ от боковой границы земельного участка до дома – 3 м.; минимальный отступ строений от задней границы участка - по сложившейся застройке, но не менее 1 м; максимальная высота строений (до конька крыши) – 12 м.; минимальное расстояние от окон объекта индивидуального жилищного строительства до объектов капитального строительства, отнесенных к вспомогательным видам разрешенного использования и расположенных на соседнем земельном участке – 6 м.</p> <p>минимальное расстояние от границ земельного участка до объектов капитального строительства, отнесенных к вспомогательным видам разрешенного использования, на земельном участке объекта индивидуального жилищного строительства – 1 м.</p> <p>Иные параметры разрешенного строительства приведены в Примечании к Таблице.</p> <p>Предельные параметры разрешенного строительства для предприятий и учреждений обслуживания приведены ниже в Таблице.</p>
----	-----------------	---	-----	--

Страница 48

8.	Магазины	Ж.6Размещение объектов капитального строительства, предназначенных для продажи товаров, торговых площадей которых составляет до 5000 кв. м	4.4	<p>Предельные (минимальные и (или) максимальные) размеры земельных участков и предельные параметры разрешенного строительства, реконструкции объектов капитального строительства:</p> <p>1) предельные (минимальные и (или) максимальные) размеры земельных участков, в том числе их площадь: минимальная ширина участка вдоль фронта улицы – 15 м.</p> <p>максимальный процент застройки – 80%</p> <p>2) предельные параметры разрешенного строительства в пределах земельных участков:</p> <p>минимальный отступ строений от красной линии улиц (в случаях, если иной показатель не установлен линейного регулирования застройки) – 5 м.</p> <p>минимальный отступ от красной линии проездов – 3 м.</p> <p>минимальный отступ от боковой границы земельного участка до дома – 3 м.</p> <p>минимальный отступ строений от задней границы участка - по сложившейся застройке, но не менее 1 м;</p> <p>максимальная высота строений (до конька крыши) – 12 м.</p> <p>минимальное расстояние от окон объекта индивидуального жилищного строительства до объектов капитального жилищного строительства – 1 м.</p>
----	----------	--	-----	--

Страница 49

9.	Гостиничное обслуживание	Ж.6Размещение гостиниц, а также иных зданий, используемых с целью извлечения предпринимательской выгоды из предоставления жилого помещения для временного проживания в них.	4.7 Предельные (минимальные и (или) максимальные) размеры земельных участков и предельные параметры разрешенного строительства, реконструкции объектов капитального строительства: 1) предельные (минимальные и (или) максимальные) размеры земельных участков, в том числе их площадь: минимальная ширина участка вдоль фронта улицы – 15 м. максимальный процент застройки – 80% 2) предельные параметры разрешенного строительства в пределах земельных участков: минимальный отступ строений от красной линии улиц (в случаях, если иной показатель не установлен линей регулирования застройки) – 5 м. минимальный отступ от красной линии проездов – 3 м. минимальный отступ от боковой границы земельного участка до дома – 3 м. минимальный отступ строений от задней границы участка - по сложившейся застройке, но не менее 1 м; максимальная высота строений (до конька крыши) – 12 м. минимальное расстояние от окон объекта индивидуального жилищного строительства до объектов капитального строительства, отнесенных к вспомогательным видам разрешенного использования и расположенных на соседнем земельном участке – 6 м. минимальное расстояние от границ земельного участка до объектов капитального строительства, отнесенных к вспомогательным видам разрешенного использования, на земельном участке объекта индивидуального жилищного строительства – 1 м. Иные параметры разрешенного строительства приведены в Примечании к Таблице.
----	--------------------------	---	--

Страница50

10.	Спорт	Ж.6Размещение зданий и сооружений для занятия спортом. Содержание данного вида разрешенного использования включает в себя содержание видов разрешенного использования с кодами 5.1.1 - 5.1.7	5.1 Предельные (минимальные и (или) максимальные) размеры земельных участков и предельные параметры разрешенного строительства, реконструкции объектов капитального строительства: 1) предельные (минимальные и (или) максимальные) размеры земельных участков, в том числе их площадь: минимальная ширина участка вдоль фронта улицы – 15 м. максимальный процент застройки – 80% 2) предельные параметры разрешенного строительства в пределах земельных участков: минимальный отступ строений от красной линии улиц (в случаях, если иной показатель не установлен линей регулирования застройки) – 5 м. минимальный отступ от красной линии проездов – 3 м. минимальный отступ от боковой границы земельного участка до дома – 3 м. минимальный отступ строений от задней границы участка - по сложившейся застройке, но не менее 1 м; максимальная высота строений (до конька крыши) – 12 м. минимальное расстояние от окон объекта индивидуального жилищного строительства до объектов капитального строительства, отнесенных к вспомогательным видам разрешенного использования и расположенных на соседнем земельном участке – 6 м. минимальное расстояние от границ земельного участка до объектов капитального строительства, отнесенных к вспомогательным видам разрешенного использования, на земельном участке объекта индивидуального жилищного строительства – 1 м. Иные параметры разрешенного строительства приведены в Примечании к Таблице.
-----	-------	--	--

Страница51

11. Социальное обслуживание	Ж.6Размещение зданий, предназначенных для оказания гражданам социальной помощи. Содержание данного вида разрешенного использования включает в себя содержание видов разрешенного использования с кодами 3.2.1 – 3.2.4	3.2	Предельные (минимальные и (или) максимальные) размеры земельных участков и предельные параметры разрешенного строительства, реконструкции объектов капитального строительства: 1) предельные (минимальные и (или) максимальные) размеры земельных участков, в том числе их площадь: минимальная ширина участка вдоль фронта улицы – 15 м. максимальный процент застройки – 80% 2) предельные параметры разрешенного строительства в пределах земельных участков: минимальный отступ строений от красной линии улиц (в случаях, если иной показатель не установлен линейного регулирования застройки) – 5 м. минимальный отступ от красной линии проездов – 3 м. минимальный отступ от боковой границы земельного участка до дома – 3 м. минимальный отступ строений от задней границы участка - по сложившейся застройке, но не менее 1 м; максимальная высота строений (до конька крыши) – 12 м. минимальное расстояние от окон объекта индивидуального жилищного строительства до объектов капитального строительства, отнесенных к вспомогательным видам разрешенного использования и расположенных на соседнем земельном участке – 6 м. минимальное расстояние от границ земельного участка до объектов капитального строительства, отнесенных к вспомогательным видам разрешенного использования, на земельном участке объекта индивидуального жилищного строительства – 1 м. Иные параметры разрешенного строительства приведены в Примечании к Таблице.
-----------------------------	---	-----	---

Страница52

№ п/п	Виды разрешенного использования по Классификатору	Описание вида разрешенного использования земельного участка		Предельные (минимальные и (или) максимальные) размеры земельных участков и предельные параметры разрешенного строительства, реконструкции объектов капитального строительства	
		Код	Наименование	Код	ельства
ВСПОМОГАТЕЛЬНЫЕ ВИДЫ РАЗРЕШЕННОГО ИСПОЛЬЗОВАНИЯ ЗОНЫ «Ж.6»					
1.	Хранение автотранспорта	Ж.6	Размещение отдельно стоящих и пристроенных гаражей, в том числе подземных, предназначенных для хранения автотранспорта, в том числе с разделением на машино-места, за исключением гаражей, размещение которых предусмотрено содержанием вида разрешенного использования с кодом 4.9	2.7.1	1. Площадь участка для стоянки одного легкового автомобиля следует принимать 25 м2 2. Минимальный отступ от красной линии составляет: в существующей застройке - в соответствии со сложившейся линейной застройкой по каждой улице; в новой застройке - не менее 5м. 3. Максимальное количество надземных этажей – 2. 4. Максимальный коэффициент застройки земельного участка 80%.
№ п/п	Виды разрешенного использования по Классификатору	Описание вида разрешенного использования земельного участка		Предельные (минимальные и (или) максимальные) размеры земельных участков и предельные параметры разрешенного строительства, реконструкции объектов капитального строительства	
	Наименование	Код	Наименование	Код	ельства
УСЛОВНО РАЗРЕШЕННЫЕ ВИДЫ РАЗРЕШЕННОГО ИСПОЛЬЗОВАНИЯ ЗОНЫ «Ж.6»					

Страница53

<p>1. Коммунальное обслуживание</p>	<p>Ж.6Размещение зданий и сооружений в целях обеспечения физических и юридических лиц коммунальными услугами. Содержание данного вида разрешенного использования включает в себя содержание видов разрешенного использования с кодами 3.1.1 - 3.1.2</p>	<p>3.1 Предельные (минимальные и (или) максимальные) размеры земельных участков и предельные параметры разрешенного строительства, реконструкции объектов капитального строительства: 1) предельные (минимальные и (или) максимальные) размеры земельных участков, в том числе их площадь: минимальная ширина участка вдоль фронта улицы – 15 м. максимальный процент застройки – 80% 2) предельные параметры разрешенного строительства в пределах земельных участков: минимальный отступ строений от красной линии улиц (в случаях, если иной показатель не установлен линией регулирования застройки) – 5 м. минимальный отступ от красной линии проездов – 3 м. минимальный отступ от боковой границы земельного участка до дома – 3 м. минимальный отступ строений от задней границы участка - по сложившейся застройке, но не менее 1 м; максимальная высота строений (до конька крыши) – 12 м. минимальное расстояние от окон объекта индивидуального жилищного строительства до объектов капитального строительства, отнесенных к вспомогательным видам разрешенного использования и расположенных на соседнем земельном участке – 6 м. минимальное расстояние от границ земельного участка до объектов капитального строительства, отнесенных к вспомогательным видам разрешенного использования, на земельном участке разрешенного использования жилого объекта индивидуального жилищного строительства – 1 м. Иные параметры разрешенного строительства приведены в Примечании к Таблице. Предельные параметры разрешенного строительства</p>
-------------------------------------	---	--

Страница54

<p>2. Религиозное использование</p>	<p>Ж.6Размещение зданий и сооружений религиозного использования. Содержание данного вида разрешенного использования включает в себя содержание видов разрешенного использования с кодами 3.7.1 - 3.7.2</p>	<p>3.7 Предельные (минимальные и (или) максимальные) размеры земельных участков и предельные параметры разрешенного строительства, реконструкции объектов капитального строительства: 1) предельные (минимальные и (или) максимальные) размеры земельных участков, в том числе их площадь: минимальная ширина участка вдоль фронта улицы – 15 м. максимальный процент застройки – 80% 2) предельные параметры разрешенного строительства в пределах земельных участков: минимальный отступ строений от красной линии улиц (в случаях, если иной показатель не установлен линией регулирования застройки) – 5 м. минимальный отступ от красной линии проездов – 3 м. минимальный отступ от боковой границы земельного участка до дома – 3 м. минимальный отступ строений от задней границы участка - по сложившейся застройке, но не менее 1 м; максимальная высота строений (до конька крыши) – 12 м. минимальное расстояние от окон объекта индивидуального жилищного строительства до объектов капитального строительства, отнесенных к вспомогательным видам разрешенного использования и расположенных на соседнем земельном участке – 6 м. минимальное расстояние от границ земельного участка до объектов капитального строительства, отнесенных к вспомогательным видам разрешенного использования, на земельном участке разрешенного использования жилого объекта индивидуального жилищного строительства – 1 м. Иные параметры разрешенного строительства приведены в Примечании к Таблице. Предельные параметры разрешенного строительства</p>
-------------------------------------	--	--

Страница55

3.	Банковская и страховая деятельность	Ж.6)Размещение объектов капитального строительства, предназначенных для размещения организаций, оказывающих банковские и страховые услуги	4.5 Пределыные (минимальные и (или) максимальные) размеры земельных участков и предельные параметры разрешенного строительства, реконструкции объектов капитального строительства: 1) предельные (минимальные и (или) максимальные) размеры земельных участков, в том числе их площадь: минимальная ширина участка вдоль фронта улицы – 15 м. максимальный процент застройки – 80% 2) предельные параметры разрешенного строительства в пределах земельных участков: минимальный отступ строений от красной линии улиц (в случаях, если иной показатель не установлен линией регулирования застройки) – 5 м. минимальный отступ от красной линии проездов – 3 м. минимальный отступ от боковой границы земельного участка до дома – 3 м. минимальный отступ строений от задней границы участка - по сложившейся застройке, но не менее 1 м; максимальная высота строений (до конька крыши) – 12 м. минимальное расстояние от окон объекта индивидуального жилищного строительства до объектов капитального строительства, отнесенных к вспомогательным видам разрешенного использования и расположенных на соседнем земельном участке – 6 м. минимальное расстояние от границ земельного участка до объектов капитального строительства, отнесенных к вспомогательным видам разрешенного использования, на земельном участке объекта индивидуального жилищного строительства – 1 м. Иные параметры разрешенного строительства приведены в Примечании к Таблице. Предельные параметры разрешенного строительства
----	-------------------------------------	---	---

Страница56

В сложившейся застройке, при ширине земельного участка 15 метров и менее, для строительства жилого дома минимальный отступ от границы соседнего участка должен составлять не менее:
1,0 м – для одноэтажного жилого дома;
1,5 м – для двухэтажного жилого дома;
2,0 м – для трехэтажного жилого дома, при условии, что расстояние до расположенного на соседнем земельном участке жилого дома не менее 5м.

Примечания к таблице:

- Расстояние от границы соседнего земельного участка до постройки для содержания скота и птицы – 4 м, от других построек (бани, гаража) – 1 м. При этом сток дождевых и талых вод с данных объектов не должен осуществляться за границы земельных участков.
- Постройки для содержания скота и птицы допускаются пристраивать только к усадебным одно-двухквартирным домам при изоляции их от жилых комнат не менее чем тремя подсобными помещениями, при этом помещения для скота и птицы должны иметь изолированный наружный вход, расположенный не ближе 7 м от входа в дом.
3. Земельные участки под объектами индивидуального жилищного строительства должны быть оторожены. Ограждение должно быть выполнено из добротачественных материалов, предназначенных для этих целей. Высота ограждения должна быть не более 1 метра 80 сантиметров до наиболее высокой части ограждения.
4. Максимальная высота помещения вновь размещаемых и реконструируемых встроенных или отдельно стоящих гаражей, открытых стоянок без технического обслуживания на 1-2 легковые машины, на земельном участке объекта индивидуального жилищного строительства или жилого дома блокированной застройки, отнесенных к вспомогательным видам разрешенного использования не должна превышать 3-х метров. Максимальная общая площадь вновь размещаемых и реконструируемых встроенных или отдельно стоящих гаражей, открытых стоянок без технического обслуживания на 1-2 легковые машины, отнесенных к вспомогательным видам разрешенного использования не должна превышать 60 кв. м.
5. Максимальная высота объекта капитального строительства, отнесенного к вспомогательным видам разрешенного использования не должна превышать 2/3 высоты объекта капитального строительства отнесенного к основному виду разрешенного использования и размещенному на одном с ним земельном участке. Максимальная площадь отдельно стоящего объекта капитального строительства, кроме гаражей, отнесенного к вспомогательным видам разрешенного использования не должна превышать 75% от общей площади объекта капитального строительства отнесенного к основному виду разрешенного использования и размещенному на одном с ним земельном участке.
6. Иные предельные параметры разрешенного строительства, реконструкции объектов капитального строительства устанавливаются в соответствии с утвержденной документацией по планировке территории.
7. Формирование земельных участков посредством разделения исходного участка на несколько участков меньшего размера может быть осуществлено при условии, что площади вновь формируемых участков не будут меньше установленных для данной зоны минимальных показателей. Исключения могут быть предоставлены только по процедурам специальных согласований, проводимых в порядке статей 25, 26 настоящих Правил.

Страница57

8. Допускаются отклонения от представленных в таблице показателей отступов строений от боковых и задних границ земельных участков при условии, что:
- имеется нотариально заверенное письменное согласие владельцев соседних земельных участков на указанные отклонения;
 - согласовано с органами государственного пожарного надзора и в соответствии с ФЗ №123 от 22 июля 2008г. «Технический регламент о требованиях пожарной безопасности».

Предельные (минимальные и (или) максимальные) размеры земельных участков и предельные параметры разрешенного строительства, реконструкции объектов капитального строительства в пределах зоны Ж.6 включают в себя:

- 1) предельные (минимальные и (или) максимальные) размеры земельных участков, в том числе их площадь:

Учреждение, предприятие, сооружение	Число	Размеры земельных участков
1	2	3
Социальное обслуживание		
Дом престарелых	По заданию на проектирование	
Дом ребенка		
Детский дом	3 места на 1 тыс. чел. (от 4 до 17 лет)	По заданию на проектирование
Отделение почты, телеграфа		га, для обслуживаемого населения, групп: IV-V (до 9 тыс. чел.) 0,07-0,08 III-IV (9-18 тыс. чел.) 0,09-0,1
Клубы по интересам	50-60 м2 на 1 тыс. чел.	По заданию на проектирование
Бытовое обслуживание		
Мастерские мелкого ремонта	18 (4)* на 1 тыс. чел. (в том числе 9 (2)* – на 1 тыс. чел. туристов)	На 10 рабочих мест для предприятий мощностью, рабочих мест: 0,1-0,2 га 10-50
Ателье		0,05-0,08 га 50-150
Бани	10 на 1 тыс. чел. (в том числе 5 – на 1 тыс. чел. туристов)	0,2-0,4 га на объект
Прачечные	120 (10)* на 1 тыс. чел.	Для прачечных самообслуживания: 0,1-0,2 га на объект. Для фабрик-прачечных: 0,5-1,0 га

	1 на 0,5-1 млн. чел.	объект
Похоронные бюро		По заданию на проектирование
Здравоохранение		
Поликлиники	18,15 посещений в смену на 1 тыс.чел.	На 100 посещений в смену - встроенные; 0,1 га на 100 посещений в смену, но не менее 0,2 га
Фельдшерские пункты	По заданию на проектирование	0,2 га
Больницы	13,45 коек на 1 тыс. чел.	На 100 посещений в смену - встроенные; 0,1 га на 100 посещений в смену, но не менее 0,2 га
Санатории и профилактории	По заданию на проектирование	70-100 м2 на 1 место
Образование и просвещение		
Детские сады, ясли	40 мест на 1 тыс. жителей	При вместимости (м2 на 1 место): до 100 мест – 40, свыше 100 мест – 35. Для встроенных при вместимости более 100 мест – не менее 35. Для проектов повторного применения - от 60 до 110. Размер игровой площадки на 1 место следует принимать не менее для детей ясельного возраста – 7,5 кв. м, для детей дошкольного возраста – 9,0 кв.м.
Школы, лицеи, гимназии	104 места на 1000 жителей	При вместимости: до 400 мест – 50; 400-500 мест – 60; 500-600 мест – 50; 600-800 мест – 40; 600-800 мест – 40; 800-1100 мест – 33; 1100-1500 мест – 21; больше 2000 мест – 16 (в условиях реконструкции возможно уменьшение на 20 %). Для проектов повторного применения – от 35,3 до 85.
Проф.тех. училища, колледжи	По заданию на проектирование	При вместимости профессионально-технических училищ и средних специальных учебных заведений, учащихся: до 300 75 м2 на 1 учащегося св. 300 до 900 50-65 м2 на 1 учащегося

Образовательные кружки	10 % общего числа школьников, в том числе по видам зданий: Дворец (Дом) творчества школьников - 3,3 %; станция юных техников - 0,9 %; станция юных натуралистов - 0,4 %; станция юных туристов - 0,4 %; детско-юношеская спортивная школа - 2,3 %, детская школа искусств или музыкальная, художественная, хореографическая школа - 2,7 %	св. 900 до 1600 30-40 м2 на 1 учащегося По заданию на проектирование
Высшие учебные заведения	По заданию на проектирование	Зоны высших учебных заведений (учебная зона) на 1 тыс. студентов, га: университеты, вузы технические - 4-7; сельскохозяйственные - 5-7; медицинские, фармацевтические - 3-5; экономические, педагогические, культуры, искусства, архитектуры - 2-4; институты повышения квалификации и заочные вузы - соответственно профилю с коэффициентом - 0,5; специализированная зона - по заданию на проектирование; спортивная зона - 1-2; зона студенческих общежитий - 1,5-3. Вузы физической культуры проектируются по заданию на проектирование
Культурное развитие		
Музеи, выставочные залы, художественные галереи	не менее 1 объекта на МО	По заданию на проектирование
Дома культуры	230 мест на 1 тыс. чел.	По заданию на проектирование
Библиотеки	6/5 (тыс.ед.хранения/место) на 1 тыс. чел.	По заданию на проектирование
Кинозалы и кинотеатры	25-35 мест на 1 тыс. чел.	По заданию на проектирование
Религиозное использование		
Церкви, соборы, храмы, ча-	Приходской храм, 1 место	7,5 храмов на 1000 православных верующих, 7

Страница60

совни, монастыри, мечети, моленные дома		м2 на место. Размещение по согласованию с местной епархией
Общественное управление		
Организация и учреждение управления	По заданию на проектирование	При этажности здания (м2 на 1 сотрудника): 3-5 этажей – 44-18,5; 9-12 этажей – 13,5-11; 16 и более этажей – 10,5.
Юридическая консультация	1 юрист-адвокат на 10 тыс. чел.	По заданию на проектирование
Нотариальная контора	1 нотариус на 30 тыс. чел.	По заданию на проектирование
Обеспечение научной деятельности		
Проектные организации и конструкторские бюро, объект	По заданию на проектирование	В зависимости от этажности здания, м2 на 1 сотрудника: 30-15 при этажности 2-5 9,5-8,5 при этажности 9-12 7 при этажности 16 и более
Деловое управление		
Отделение банка	2 на 20 тыс. чел. (в том числе 1 – на 10 тыс. чел. туристов)	0,2 га на объект - при 2 операционных местах; 0,5 га на объект - при 7 операционных местах
Отделение и филиал Сбербанка	2 на 4 тыс. чел. (в том числе 1 – на 2 тыс. чел. туристов)	0,05 га – при 3-операционных местах; 0,4 га - при 20-операционных местах
Торговые центры (Торгово-развлекательные центры)		
Магазин	420 - 700 м2 торговой площади на 1 тыс. чел. (в том числе 140 –350 на 1 тыс. чел. туристов)	Торговые центры местного значения с числом обслуживаемого населения, тыс. чел.: от 4 до 6 - 0,4-0,6 га на объект; св. 6 до 10 - 0,6-0,8 га на объект; св. 10 до 15 - 0,8-1,1 га на объект; св. 15 - 1,1-1,3 га на объект.
Общественное питание		
Предприятия общественного питания	80 (16)* мест на 1 тыс. чел. (в том числе 40 (8)* – на 1 тыс. чел. туристов)	При числе мест (га на 100 мест): до 50 мест – 0,2-0,25 га, от 50 до 150 мест – 0,15-0,2 га; свыше 150 мест – 0,1 га
Гостиничное обслуживание		
Гостиница	18 мест на 1 тыс. чел.	При числе мест (м2 на 1 место): до 100 мест – 55; от 100 до 500 мест – 30; 500-1000 мест – 20; свыше 1000 мест – 15.

Страница61

п/п	Виды разрешенного использования		Описание вида разрешенного использования земельного участка		Предельные (минимальные и (или) максимальные) размеры земельных участков и предельные параметры разрешенного строительства, реконструкции объектов капитального строительства
	по Классификатору Наименование	Код	Наименование	Код	
2.	Бытовое обслуживание.	ОД.1	Размещение объектов капитального строительства, предназначенных для оказания населению или организациям бытовых услуг (мастерские мелкого ремонта, ателье, бани, парикмахерские, прачечные, химчистки, похоронные бюро)	3.3	<p>1. Предельные размеры земельных участков принимаются по расчету в соответствии с параметрами основных объектов, и с требованиями к размещению таких объектов СНиП, технических регламентов, СанПиН, и др.</p> <p>2. Минимальные отступы от границ земельных участков в целях определения мест допустимого размещения зданий, строений, сооружений, за пределами которых запрещено строительство зданий, строений, сооружений – 5 м</p> <p>3. Максимальное количество надземных этажей – 3.</p> <p>4. Максимальный коэффициент застройки земельного участка 80%.</p> <p>Размещение объектов недвижимости, размещение которых предусмотрено основными видами и условно разрешенными видами использования не должно причинять вред окружающей среде и санитарному благополучию, причинять существенного неудобства жителям в прилегающей жилой зоне.</p> <p>Предельные (минимальные и (или) максимальные) размеры земельных участков и предельные параметры разрешенного строительства, реконструкции объектов капитального строительства прописаны в Таблице ниже.</p>

п/п	Виды разрешенного использования		Описание вида разрешенного использования земельного участка		Предельные (минимальные и (или) максимальные) размеры земельных участков и предельные параметры разрешенного строительства, реконструкции объектов капитального строительства
	по Классификатору Наименование	Код	Наименование	Код	
3.	Здравоохранение	ОД.1	Размещение объектов капитального строительства, предназначенных для оказания гражданам медицинской помощи. Содержание данного вида разрешенного использования включает в себя содержание видов разрешенного использования с кодами 3.4.1 - 3.4.2	3.4	<p>1. Предельные размеры земельных участков принимаются по расчету в соответствии с параметрами основных объектов, и с требованиями к размещению таких объектов СНиП, технических регламентов, СанПиН, и др.</p> <p>2. Минимальные отступы от границ земельных участков в целях определения мест допустимого размещения зданий, строений, сооружений, за пределами которых запрещено строительство зданий, строений, сооружений – 5 м</p> <p>3. Максимальное количество надземных этажей – 3.</p> <p>4. Максимальный коэффициент застройки земельного участка 80%.</p> <p>Размещение объектов недвижимости, размещение которых предусмотрено основными видами и условно разрешенными видами использования не должно причинять вред окружающей среде и санитарному благополучию, причинять существенного неудобства жителям в прилегающей жилой зоне.</p> <p>Предельные (минимальные и (или) максимальные) размеры земельных участков и предельные параметры разрешенного строительства, реконструкции объектов капитального строительства прописаны в Таблице ниже.</p>

п/п	Виды разрешенного использования		Описание вида разрешенного использования земельного участка		Предельные (минимальные и (или) максимальные) размеры земельных участков и предельные параметры разрешенного строительства, реконструкции объектов капитального строительства
	по Классификатору Наименование	Код	Наименование	Код	
4.	Образование и просвещение	ОД.1	Размещение объектов капитального строительства, предназначенных для воспитания, образования и просвещения. Содержание данного вида разрешенного использования включает в себя содержание видов разрешенного использования с кодами 3.5.1 - 3.5.2	3.5	1. Предельные размеры земельных участков 1.1 Минимальные размеры участков детских дошкольных учреждений принимаются 40 м2/место при вместимости до 100 мест; 35 м2/место при вместимости св. 100 мест, свыше 500 мест – 30м2/место.Размеры земельных участков могут быть уменьшены: на10% при условии обоснования возможности размещения объектов с учетом инженерно-строительных условий, на 25% - в условиях реконструкции сложившейся застройки, на рельефе с уклоном более 20% - на 15%.2. Минимальные отступы зданий дошкольных учреждений от границ земельных участков:2.1 Объекты детского дошкольного образования следует размещать с минимальным отступом от красных линий 25 м, на участках, удалённых от магистральных улиц, коммунальных и промышленных предприятий, автостоянок, на расстоянии, обеспечивающем уровни шума и загрязнения атмосферного воздуха требованиям санитарных правил и нормативов.3. Предельное количество этажей 3.1 Максимальное количество надземных этажей– 3.4. Максимальный процент застройки в границах земельного участка4.1 Максималь-

Страница66

п/п	Виды разрешенного использования		Описание вида разрешенного использования земельного участка		Предельные (минимальные и (или) максимальные) размеры земельных участков и предельные параметры разрешенного строительства, реконструкции объектов капитального строительства
	по Классификатору Наименование	Код	Наименование	Код	
					5. Процент озеленения 5.1 Площадь озеленения земельного участка объекта детского дошкольного образования должна составлять не менее 50 %. При размещении территории дошкольной образовательной организации на границе с лесными и садовыми массивами допускается сокращать площадь озеленения на 10%.
5.	Культурное развитие.	ОД.1	Размещение зданий и сооружений, предназначенных для размещения объектов культуры. Содержание данного вида разрешенного использования включает в себя содержание видов разрешенного использования с кодами 3.6.1 - 3.6.3	3.6	1. Предельные размеры земельных участков принимаются по расчету в соответствии с параметрами основных объектов, и с требованиями к размещению таких объектов СНиП, технических регламентов, СанПиН, и др. 2. Минимальные отступы от границ земельных участков в целях определения мест допустимого размещения зданий, строений, сооружений, за пределами которых запрещено строительство зданий, строений, сооружений – 5 м 3. Максимальное количество надземных этажей – 3. 4. Максимальный коэффициент застройки земельного участка 80%. Размещение объектов недвижимости, размещение которых предусмотрено основными видами и условно разрешенными видами использования не должно причинять вред окружаю-

Страница67

п/п	Виды разрешенного использования		Описание вида разрешенного использования земельного участка		Предельные (минимальные и (или) максимальные) размеры земельных участков и предельные параметры разрешенного строительства, реконструкции объектов капитального строительства
	по Классификатору Наименование	Код	Наименование	Код	
6.	Религиозное использование	ОД.1	Размещение зданий и сооружений религиозного использования. Содержание данного вида разрешенного использования включает в себя содержание видов разрешенного использования с кодами 3.7.1 - 3.7.2	3.7	1. Предельные размеры земельных участков принимаются по расчету в соответствии с параметрами основных объектов, и с требованиями к размещению таких объектов СНиП, технических регламентов, СанПиН, и др. 2. Минимальные отступы от границ земельных участков в целях определения мест допустимого размещения зданий, строений, сооружений, за пределами которых запрещено строительство зданий, строений, сооружений – 5 м 3. Максимальное количество надземных этажей – 3. 4. Максимальный коэффициент застройки земельного участка 80%.

Страница 68

п/п	Виды разрешенного использования		Описание вида разрешенного использования земельного участка		Предельные (минимальные и (или) максимальные) размеры земельных участков и предельные параметры разрешенного строительства, реконструкции объектов капитального строительства
	по Классификатору Наименование	Код	Наименование	Код	
7.	Общественное управление	ОД.1	Размещение зданий, предназначенных для управления органов и организаций общественного управления. Содержание данного вида разрешенного использования включает в себя содержание видов разрешенного использования с кодами 3.8.1 - 3.8.2	3.8	Размещение объектов недвижимости, размещение которых предусмотрено основными видами и условно разрешенными видами использования не должно причинять вред окружающей среде и санитарному благополучию, причинять существенного неудобства жителям в прилегающей жилой зоне. Предельные (минимальные и (или) максимальные) размеры земельных участков и предельные параметры разрешенного строительства, реконструкции объектов капитального строительства прописаны в Таблице ниже.
					1. Предельные размеры земельных участков принимаются по расчету в соответствии с параметрами основных объектов, и с требованиями к размещению таких объектов СНиП, технических регламентов, СанПиН, и др. 2. Минимальные отступы от границ земельных участков в целях определения мест допустимого размещения зданий, строений, сооружений, за пределами которых запрещено строительство зданий, строений, сооружений – 5 м 3. Максимальное количество надземных этажей – 3. 4. Максимальный коэффициент застройки земельного участка 80%.

Страница 69

п/п	Виды разрешенного использования		Описание вида разрешенного использования земельного участка		Предельные (минимальные и (или) максимальные) размеры земельных участков и предельные параметры разрешенного строительства, реконструкции объектов капитального строительства
	по Классификатору Наименование	Код	Наименование	Код	
8.	Обеспечение научной деятельности.	ОД.1	Размещение зданий и сооружений для обеспечения научной деятельности. Содержание данного вида разрешенного использования включает в себя содержание видов разрешенного использования с кодами 3.9.1 - 3.9.3	3.9	Размещение объектов недвижимости, размещение которых предусмотрено основными видами и условно разрешенными видами использования не должно причинять вред окружающей среде и санитарному благополучию, причинять существенного неудобства жителям в прилегающей жилой зоне. Предельные (минимальные и (или) максимальные) размеры земельных участков и предельные параметры разрешенного строительства, реконструкции объектов капитального строительства прописаны в Таблице ниже. 1. Предельные размеры земельных участков принимаются по расчету в соответствии с параметрами основных объектов, и с требованиями к размещению таких объектов СНиП, технических регламентов, СанПиН, и др. 2. Минимальные отступы от границ земельных участков в целях определения мест допустимого размещения зданий, строений, сооружений, за пределами которых запрещено строительство зданий, строений, сооружений – 5 м 3. Максимальное количество надземных этажей – 3. 4. Максимальный коэффициент застройки земельного участка 80%. Размещение объектов недвижимости, размещение которых предусмотрено основными видами и условно разрешенными видами использования не должно причинять вред окружающей среде и санитарному благополучию, причинять существенного неудобства жителям в прилегающей жилой зоне. Предельные (минимальные и (или) максимальные) размеры земельных участков и предельные параметры разрешенного строительства, реконструкции объектов капитального строительства прописаны в Таблице ниже.

п/п	Виды разрешенного использования		Описание вида разрешенного использования земельного участка		Предельные (минимальные и (или) максимальные) размеры земельных участков и предельные параметры разрешенного строительства, реконструкции объектов капитального строительства
	по Классификатору Наименование	Код	Наименование	Код	
9.	Гостиничное обслуживание.	ОД.1	Размещение гостиниц, а также иных зданий, используемых с целью извлечения предпринимательской выгоды из предоставления жилого помещения для временного проживания в них	4.7	Размещение объектов недвижимости, размещение которых предусмотрено основными видами и условно разрешенными видами использования не должно причинять вред окружающей среде и санитарному благополучию, причинять существенного неудобства жителям в прилегающей жилой зоне. Предельные (минимальные и (или) максимальные) размеры земельных участков и предельные параметры разрешенного строительства, реконструкции объектов капитального строительства прописаны в Таблице ниже. 1. Предельные размеры земельных участков принимаются по расчету в соответствии с параметрами основных объектов, и с требованиями к размещению таких объектов СНиП, технических регламентов, СанПиН, и др. 2. Минимальные отступы от границ земельных участков в целях определения мест допустимого размещения зданий, строений, сооружений, за пределами которых запрещено строительство зданий, строений, сооружений – 5 м 3. Максимальное количество надземных этажей – 3. 4. Максимальный коэффициент застройки земельного участка 80%. Размещение объектов недвижимости, размещение которых предусмотрено основными видами и условно разрешенными видами использования не должно причинять вред окружающей среде и санитарному благополучию, причинять существенного неудобства жителям в прилегающей жилой зоне. Предельные (минимальные и (или) максимальные) размеры земельных участков и предельные параметры разрешенного строительства, реконструкции объектов капитального строительства прописаны в Таблице ниже.

п/п	Виды разрешенного использования		Описание вида разрешенного использования земельного участка		Предельные (минимальные и (или) максимальные) размеры земельных участков и предельные параметры разрешенного строительства, реконструкции объектов капитального строительства
	по Классификатору Наименование	Код	Наименование	Код	
10.	Спорт	ОД.1	Размещение зданий и сооружений для занятия спортом. Содержание данного вида разрешенного использования включает в себя содержание видов разрешенного использования с кодами 5.1.1 - 5.1.7	5.1	<p>1. Предельные размеры земельных участков принимаются по расчету в соответствии с параметрами основных объектов, и с требованиями к размещению таких объектов СНиП, технических регламентов, СанПиН, и др.</p> <p>2. Минимальные отступы от границ земельных участков в целях определения мест допустимого размещения зданий, строений, сооружений, за пределами которых запрещено строительство зданий, строений, сооружений – 5 м</p> <p>3. Максимальное количество надземных этажей – 3.</p> <p>4. Максимальный коэффициент застройки земельного участка 80%.</p> <p>Размещение объектов предусмотрено основными видами и условно разрешенными видами использования</p>

п/п	Виды разрешенного использования		Описание вида разрешенного использования земельного участка		Предельные (минимальные и (или) максимальные) размеры земельных участков и предельные параметры разрешенного строительства, реконструкции объектов капитального строительства
	по Классификатору Наименование	Код	Наименование	Код	
11.	Ветеринарное обслуживание	ОД.1	Размещение объектов капитального строительства, предназначенных для оказания ветеринарных услуг, содержания или разведения животных, не являющихся сельскохозяйственными, под надзором человека. Содержание данного вида разрешенного использования включает в себя содержание видов разрешенного использования с кодами 3.10.1 - 3.10.2	3.10	<p>1. Предельные размеры земельных участков принимаются по расчету в соответствии с параметрами основных объектов, и с требованиями к размещению таких объектов СНиП, технических регламентов, СанПиН, и др.</p> <p>2. Минимальные отступы от границ земельных участков в целях определения мест допустимого размещения зданий, строений, сооружений, за пределами которых запрещено строительство зданий, строений, сооружений – 5 м</p> <p>3. Максимальное количество надземных этажей – 3.</p> <p>4. Максимальный коэффициент застройки земельного участка 80%.</p> <p>Размещение объектов предусмотрено основными видами и условно разрешенными видами использования</p>

п/п	Виды разрешенного использования		Описание вида разрешенного использования земельного участка		Предельные (минимальные и (или) максимальные) размеры земельных участков и предельные параметры разрешенного строительства, реконструкции объектов капитального строительства
	по Классификатору Наименование	Код	Наименование	Код	
12.	Деловое управление	ОД.1	Размещение объектов капитального строительства с целью: размещения объектов управленческой деятельности, не связанной с государственным или муниципальным управлением и оказанием услуг, а также с целью обеспечения совершения сделок, не требующих передачи товара в момент их совершения между организациями, в том числе биржевая деятельность (за исключением банковской и страховой деятельности)	4.1	<p>Применяются по расчету в соответствии с параметрами основных объектов, и с требованиями к размещению таких объектов СНиП, технических регламентов, СанПиН, и др.</p> <p>2. Минимальные отступы от границ земельных участков в целях определения мест допустимого размещения зданий, строений, сооружений, за пределами которых запрещено строительство зданий, строений, сооружений – 5 м 3. Максимальное количество надземных этажей – 3.</p> <p>4. Максимальный коэффициент застройки земельного участка 80%.</p> <p>Размещение объектов недвижимости, размещение которых предусмотрено основными видами и условно разрешенными видами использования не должно причинять вред окружающей среде и санитарному благополучию, при-</p>

Страница 74

п/п	Виды разрешенного использования		Описание вида разрешенного использования земельного участка		Предельные (минимальные и (или) максимальные) размеры земельных участков и предельные параметры разрешенного строительства, реконструкции объектов капитального строительства
	по Классификатору Наименование	Код	Наименование	Код	
13.	Объекты торговли (Торговые центры, торговые развлекательные центры(комплексы)	ОД.1	Размещение объектов капитального строительства, общей площадью свыше 5000 кв. м с целью размещения одной или нескольких организаций, осуществляющих продажу товаров, и (или) оказание услуг в соответствии с содержанием видов разрешенного использования с кодами 4.5 - 4.8.2; размещение гаражей и (или) стоянок для автомобилей сотрудников и посетителей торгового центра	4.2	<p>Применяются по расчету в соответствии с параметрами основных объектов, и с требованиями к размещению таких объектов СНиП, технических регламентов, СанПиН, и др.</p> <p>2. Минимальные отступы от границ земельных участков в целях определения мест допустимого размещения зданий, строений, сооружений, за пределами которых запрещено строительство зданий, строений, сооружений – 5 м 3. Максимальное количество надземных этажей – 3.</p> <p>4. Максимальный коэффициент застройки земельного участка 80%.</p> <p>Размещение объектов недвижимости, размещение которых предусмотрено основными видами и условно разрешенными видами использования не должно причинять вред окружающей среде и санитарному благополучию, при-</p>

Страница 75

п/п	Виды разрешенного использования		Код	Описание вида разрешенного использования земельного участка		Код	Предельные (минимальные и (или) максимальные) размеры земельных участков и предельные параметры разрешенного строительства, реконструкции объектов капитального строительства
	по Классификатору	Наименование		Наименование			
							чинять существенного неудобства жителям в прилегающей жилой зоне. Предельные (минимальные и (или) максимальные) размеры земельных участков и предельные параметры разрешенного строительства, реконструкции объектов капитального строительства прописаны в Таблице ниже.
14.	Рынки.	ОД.1		Размещение объектов капитального строительства, сооружений, предназначенных для организации постоянной или временной торговли (ярмарка, рынок, базар), с учетом того, что каждое из торговых мест не располагает торговой площадью более 200 кв. м; размещение гаражей и (или) стоянок для автомобилей сотрудников и посетителей рынка	4.3		1. Предельные размеры земельных участков принимаются по расчету в соответствии с параметрами основных объектов, и с требованиями к размещению таких объектов СНиП, технических регламентов, СанПиН, и др. 2. Минимальные отступы от границ земельных участков в целях определения мест допустимого размещения зданий, строений, сооружений, за пределами которых запрещено строительство объектов капитального строительства – 5 м 3. Максимальное количество надземных этажей – 3. 4. Максимальный коэффициент застройки земельного участка 80%. Размещение объектов недвижимости, разме-

п/п	Виды разрешенного использования по Классификатору		Описание вида разрешенного использования земельного участка		Предельные (минимальные и (или) максимальные) размеры земельных участков и предельные параметры разрешенного строительства, реконструкции объектов капитального строительства
	Наименование	Код	Наименование	Код	
					шение которых предусмотрено основными видами и условно разрешенными видами использования не должно причинять вред окружающей среде и санитарному благополучию, причинять существенного неудобства жителям в прилегающей жилой зоне. Предельные (минимальные и (или) максимальные) размеры земельных участков и предельные параметры разрешенного строительства, реконструкции объектов капитального строительства прописаны в Таблице ниже.
15.	Магазины	ОД.1	Размещение объектов капитального строительства, предназначенных для продажи товаров, торговая площадь которых составляет до 5000 кв. м	4.4	1. Предельные размеры земельных участков принимаются по расчету в соответствии с параметрами основных объектов, и с требованиями к размещению таких объектов СНиП, технических регламентов, СанПиН, и др. 2. Минимальные отступы от границ земельных участков в целях определения мест допустимого размещения зданий, строений, сооружений, за пределами которых запрещено строительство объектов капитального строительства – 5 м 3. Максимальное количество надземных этажей – 3. 4. Максимальный коэффициент застройки земельного участка 80%. Размещение объектов недвижимости, разме-

п/п	Виды разрешенного использования		Описание вида разрешенного использования земельного участка		Предельные (минимальные и (или) максимальные) размеры земельных участков и предельные параметры разрешенного строительства, реконструкции объектов капитального строительства
	по Классификатору	Код	Наименование	Код	
					Предельные (минимальные и (или) максимальные) размеры земельных участков и предельные параметры разрешенного строительства, реконструкции объектов капитального строительства прописаны в Таблице ниже.
16.	Банковская и страховая деятельность	ОД.1	Размещение объектов капитального строительства, предназначенных для размещения организаций, оказывающих банковские и страховые услуги	4.5	1. Предельные размеры земельных участков принимаются по расчету в соответствии с параметрами основных объектов, и с требованиями к размещению таких объектов СНиП, технических регламентов, СанПиН, и др. 2. Минимальные отступы от границ земельных участков в целях определения мест допустимого размещения зданий, строений, сооружений, за пределами которых запрещено строительство зданий, строений, сооружений – 5 м 3. Максимальное количество надземных этажей – 3. 4. Максимальный коэффициент застройки земельного участка 80%. Размещение объектов недвижимости, разме-

п/п	Виды разрешенного использования по Классификатору		Код	Описание вида разрешенного использования земельного участка		Код	Предельные (минимальные и (или) максимальные) размеры земельных участков и предельные параметры разрешенного строительства, реконструкции объектов капитального строительства
	Наименование	Код		Наименование	Код		
							Предельные (минимальные и (или) максимальные) размеры земельных участков и предельные параметры разрешенного строительства, реконструкции объектов капитального строительства
							Предельные (минимальные и (или) максимальные) размеры земельных участков и предельные параметры разрешенного строительства, реконструкции объектов капитального строительства прописаны в Таблице ниже.
17.	Общественное питание.	ОД.1		Размещение объектов капитального строительства в целях устройства мест общественного питания (рестораны, кафе, столовые, закусочные, бары)	4.6		1. Предельные размеры земельных участков принимаются по расчету в соответствии с параметрами основных объектов, и с требованиями к размещению таких объектов СНиП, технических регламентов, СанПиН, и др. 2. Минимальные отступы от границ земельных участков в целях определения мест допустимого размещения зданий, строений, сооружений, за пределами которых запрещено строительство зданий, строений, сооружений – 5 м 3. Максимальное количество надземных этажей – 3. 4. Максимальный коэффициент застройки земельного участка 80%

п/п	Виды разрешенного использования		Описание вида разрешенного использования земельного участка		Предельные (минимальные и (или) максимальные) размеры земельных участков и предельные параметры разрешенного строительства, реконструкции объектов капитального строительства
	по Классификатору Наименование	Код	Наименование	Код	
18.	Развлекательные мероприятия	ОД.1	Размещение зданий и сооружений, предназначенных для организации развлекательных мероприятий, путешествий, для размещения дискотек и танцевальных площадок, ночных клубов, аквапарков, боулинга, аттракционов и т.п., игровых автоматов (кроме игрового оборудования, используемого для проведения азартных игр), игровых площадок	4.8.1	Размещение объектов недвижимости, размещение которых предусмотрено основными видами и условно разрешенными видами использования не должно причинять вред окружающей среде и санитарному благополучию, причинять существенного неудобства жителям в прилегающей жилой зоне. Предельные (минимальные и (или) максимальные) размеры земельных участков и предельные параметры разрешенного строительства, реконструкции объектов капитального строительства прописаны в Таблице ниже.
					1. Предельные размеры земельных участков принимаются по расчету в соответствии с параметрами основных объектов, и с требованиями к размещению таких объектов СНиП, технических регламентов, СанПиН, и др. 2. Минимальные отступы от границ земельных участков в целях определения мест допустимого размещения зданий, строений, сооружений, за пределами которых запрещено строительство зданий, строений, сооружений – 5 м 3. Максимальное количество надземных этажей – 3. 4. Максимальный коэффициент застройки земельного участка 80%.

п/п	Виды разрешенного использования		Описание вида разрешенного использования земельного участка		Предельные (минимальные и (или) максимальные) размеры земельных участков и предельные параметры разрешенного строительства, реконструкции объектов капитального строительства
	по Классификатору Наименование	Код	Наименование	Код	
19.	Обеспечение внутреннего правопорядка	ОД.1	Размещение объектов капитального строительства, необходимых для подготовки и поддержания в готовности органов внутренних дел, Росгвардии и спасательных служб, в которых существует военизированная служба; размещение объектов гражданской обороны, за исключением объектов гражданской обороны, являющихся частями производственных зданий	8.3	Размещение объектов недвижимости, размещение которых предусмотрено основными видами и условно разрешенными видами использования не должно причинять вред окружающей среде и санитарному благополучию, причинять существенного неудобства жителям в прилегающей жилой зоне. Предельные (минимальные и (или) максимальные) размеры земельных участков и предельные параметры разрешенного строительства, реконструкции объектов капитального строительства прописаны в Таблице ниже
					Предельные размеры земельных участков принимаются по расчету в соответствии с параметрами основных объектов, и с требованиями к размещению таких объектов СНиП, технических регламентов, СанПиН, и др. 2. Минимальные отступы от границ земельных участков в целях определения мест допустимого размещения зданий, строений, сооружений, за пределами которых запрещено строительство зданий, строений, сооружений – 5 м 3. Максимальное количество надземных этажей – 3. 4. Максимальный коэффициент застройки земельного участка 80%. Размещение объектов недвижимости, разме-

п/п	Виды разрешенного использования		Описание вида разрешенного использования земельного участка		Предельные (минимальные и (или) максимальные) размеры земельных участков и предельные параметры разрешенного строительства, реконструкции объектов капитального строительства
	по Классификатору Наименование	Код	Наименование	Код	
ВСПОМОГАТЕЛЬНЫЕ ВИДЫ РАЗРЕШЁННОГО ИСПОЛЬЗОВАНИЯ ЗОНЫ «ОД.1»					
1.	Хранение автотранспорта	ОД.1	Размещение отдельно стоящих и пристроенных гаражей, в том числе подземных, предназначенных для хранения автотранспорта, в том числе с разделением на машино-места, за исключением гаражей, размещение которых предусмотрено содержанием вида разрешенного использования с кодом 4.9	2.7.1	
					<p>1. Площадь участка для стоянки одного легкового автомобиля следует принимать 25 м²</p> <p>2. Минимальные отступы от границ земельных участков в целях определения мест допустимого размещения зданий, строений, сооружений, за пределами которых запрещено строительство зданий, строений, сооружений – 5 м³. Максимальное количество надземных этажей – 2.</p> <p>4. Максимальный коэффициент застройки земельного участка 80%.</p>
УСЛОВНО РАЗРЕШЕННЫЕ ВИДЫ ИСПОЛЬЗОВАНИЯ ЗОНЫ «ОД.1»					
1.	Блокированная жилая застройка	ОД.1	Размещение жилого дома, не предназначенного для раздела на квартиры, имеющего одну или не-	2.3	<p>1) Предельные (минимальные и (или) максимальные) размеры земельных участков и пре-</p>

Страница82

п/п	Виды разрешенного использования		Описание вида разрешенного использования земельного участка		Предельные (минимальные и (или) максимальные) размеры земельных участков и предельные параметры разрешенного строительства, реконструкции объектов капитального строительства
	по Классификатору Наименование	Код	Наименование	Код	
			сколько общих стен с соседними жилыми домами (количеством этажей не более чем три, при общем количестве совмещенных домов не более десяти и каждый из которых предназначен для проживания одной семьи, имеет общую стену (общие стены) без проемов с соседним блоком или соседними блоками, расположен на отдельном земельном участке и имеет выход на территорию общего пользования (жилые дома блокированной застройки); разведение декоративных и плодовых деревьев, овощных и ягодных культур; размещение индивидуальных гаражей и иных вспомогательных сооружений; обустройство спортивных и детских площадок, площадок отдыха		дельные параметры разрешенного строительства, реконструкции объектов капитального строительства: Минимальные - максимальные размеры земельных участков: -для блокированного жилищного строительства (на 1 квартиру) – 0,01га - 0,2га; -ИЖС, предоставляемых в собственность из земель, находящихся в муниципальной собственности– 0,03га - 0,2га; -для среднеэтажной жилой застройки мини-квартиру - 30 м ² (без площади застройки); максимальная площадь земельного участка на одну квартиру 60 м ² (без площади застройки); 2) минимальные отступы от границ земельных участков в целях определения мест допустимого размещения зданий, строений, сооружений, за пределами которых запрещено строительство зданий, строений, сооружений – 5 м; 3) предельное количество этажей зданий, строений, сооружений – 4 этажа; 4) максимальный процент застройки в границах земельного участка, определяемый как отношение суммарной площади земельного участка, которая может быть застроена, ко всей площади земельного участка – 40 %.
2.	Для индивидуального жилищного строительства	ОД.1	Размещение жилого дома (отдельно стоящего здания) количеством надземных этажей не более чем три, высотой не более двадцати метров, которое состоит из комнат и помещений вспомогательного использования, предназначенных для удовлетворения гражданами бытовых и иных нужд, связанных с их проживанием в таком здании, не предназначенного для раздела на самостоятельные объекты недвижимости); выращивание сельскохозяйственных культур; размещение индивидуальных гаражей и хозяйственных построек	2.1	
3.	Среднеэтажная жилая	ОД.1	Размещение многоквартирных домов этажностью	2.5	

Страница83

п/п	Виды разрешенного использования		Описание вида разрешенного использования земельного участка		Предельные (минимальные и (или) максимальные) размеры земельных участков и предельные параметры разрешенного строительства, реконструкции объектов капитального строительства
	Классификатору Наименование	Код	Наименование	Код	
	застройка		не выше восьми этажей; благоустройство и озеленение; размещение подземных гаражей и автостоянок; обустройство спортивных и детских площадок, площадок для отдыха; размещение объектов обслуживания жилой застройки во встроенных, пристроенных и встроенно-пристроенных помещениях многоквартирного дома, если общая площадь таких помещений в многоквартирном доме не составляет более 20% общей площади помещений дома		
4.	Коммунальное обслуживание	ОД.1	Размещение зданий и сооружений в целях обеспечения физических и юридических лиц коммунальными услугами. Содержание данного вида разрешенного использования включает в себя содержание видов разрешенного использования с кодами 3.1.1 - 3.1.2в связи с предоставлением им коммунальных услуг)	3.1	1. Предельные размеры земельных участков принимаются по расчету в соответствии с параметрами основных объектов, и с требованиями к размещению таких объектов СНиП, технических регламентов, СанПиН, и др. 2. Минимальные отступы от границ земельных участков в целях определения мест допустимого размещения зданий, строений, сооружений, за пределами которых запрещено строительство зданий, строений, сооружений – 5 м; - в новой застройке - не менее 5м. 3. Максимальное количество надземных этажей – 3. 4. Максимальный коэффициент застройки земельного участка 80%. Размещение объектов недвижимости, разме-

Страница84

п/п	Виды разрешенного использования		Описание вида разрешенного использования земельного участка		Предельные (минимальные и (или) максимальные) размеры земельных участков и предельные параметры разрешенного строительства, реконструкции объектов капитального строительства
	Классификатору Наименование	Код	Наименование	Код	
5	Склад	ОД.1	Размещение сооружений, имеющих назначение по временному хранению, распределению и перевалке грузов (за исключением хранения стратегических запасов), не являющихся частями производственных комплексов, на которых был создан груз: промышленные базы, склады, потруочные терминалы и доки, нефтехранилища и обслуживающие их газоперерабатывающие и газоперерабатывающие станции, элеваторы и продовольственные склады, за исключением железнодорожных перевалочных складов	6.9	Размещение объектов недвижимости, размещение которых предусмотрено основными видами и условно разрешенными видами использования не должно причинять вред окружающей среде и санитарному благополучию, причинять существенного неудобства жителям в прилегающей жилой зоне. Предельные (минимальные и (или) максимальные) размеры земельных участков и предельные параметры разрешенного строительства, реконструкции объектов капитального строительства прописаны в Таблице ниже. Размещение объектов недвижимости, размещение которых предусмотрено основными видами и условно разрешенными видами использования не должно оказывать негативного воздействия и причинять существенного неудобства жителям в прилегающей жилой зоне. Предельные (минимальные и (или) максимальные) размеры земельных участков и предельные параметры разрешенного строительства, реконструкции объектов капитального строительства в пределах зоны ОД.1 включают в себя: в новой застройке - не менее 5м. 1) предельные (минимальные и (или) максимальные) размеры земельных участков, в том числе их площади: не подлежат установлению,

Страница85

п/п	Виды разрешенного использования		Описание вида разрешенного использования земельного участка		Предельные (минимальные и (или) максимальные) размеры земельных участков и предельные параметры разрешенного строительства, реконструкции объектов капитального строительства
	Классификатору	Код	Наименование	Код	
					определяются в рамках разработки проектной документации; 2) минимальные отступы от границ земельных участков в целях определения мест допустимого размещения зданий, строений, сооружений, за пределами которых запрещено строительство зданий, строений, сооружений – 5 м; 3) предельное количество этажей или предельную высоту зданий, строений, сооружений – не подлежит установлению, определяется в рамках разработки проектной документации; 4) максимальный процент застройки в границах земельного участка, определяемый как отношение суммарной площади земельного участка, которая может быть застроена, ко всей площади земельного участка – 80 %.

Предельные (минимальные и (или) максимальные) размеры земельных участков и предельные параметры разрешенного строительства, реконструкции объектов капитального строительства в пределах зоны ОД.1 включаются в себя:

1) предельные (минимальные и (или) максимальные) размеры земельных участков, в том числе их площади:

Учреждение, предприятие, сооружение	Число	Размеры земельных участков
1	2	3
Социальное обслуживание	По заданию на проектирование	
Дом престарелых	3 места на 1 тыс. чел. (от 4 до 17 лет)	По заданию на проектирование
Детский дом		

Страница86

Отделение почты, телеграфа		га, для обслуживаемого населения, групп: IV-V (до 9 тыс. чел.) 0,07-0,08 III-IV (9-18 тыс. чел.) 0,09-0,1
Клубы по интересам	50-60 м2 площади пола на 1 тыс. чел.	По заданию на проектирование
Бытовое обслуживание		
Мастерские мелкого ремонта	18 (4)* на 1 тыс. чел. (в том числе 9 (2)* – на 1 тыс. чел. туристов)	На 10 рабочих мест для предприятий мощностью, рабочих мест: 0,1-0,2 га 10-50 0,05-0,08 га 50-150
Ателье		
Бани	10 на 1 тыс. чел. (в том числе 5 – на 1 тыс. чел. туристов)	0,2-0,4 га на объект
Прачечные	120 (10)* на 1 тыс. чел.	Для прачечных самообслуживания: 0,1-0,2 га на объект. Для фабрик-прачечных: 0,5-1,0 га объект
Похоронные бюро	1 на 0,5-1 млн. чел.	По заданию на проектирование
Здравоохранение		
Поликлиники	18,15 посещений в смену на 1 тыс.чел.	На 100 посещений в смену - встроенные; 0,1 га на 100 посещений в смену, но не менее 0,2 га
Фельдшерские пункты	По заданию на проектирование	0,2 га
Больницы	13,45 коек на 1 тыс. чел.	На 100 посещений в смену - встроенные; 0,1 га на 100 посещений в смену, но не менее 0,2 га
Санатории и профилактории	По заданию на проектирование	70-100 м2 на 1 место
Образование и просвещение		
Детские сады, ясли	40 мест на 1 тыс. жителей	При вместимости (м2 на 1 место): до 100 мест – 40, свыше 100 мест – 35. Для встроенных при вместимости более 100 мест – не менее 35. Для проектов повторного применения - от 60 до 110. Размер игровой площадки на 1 место следует принимать не менее для детей ясельного возраста – 7,5 кв. м, для детей дошкольного возраста – 9,0 кв.м.
Школы, лицеи, гимназии	104 места на 1000 жителей	При вместимости: до 400 мест – 50.

Страница87

назв		400-500 мест – 60; 500-600 мест – 50; 600-800 мест – 40; 800-1100 мест – 33; 1100-1500 мест – 21; больше 2000 мест – 16 (в условиях реконструкции возможно уменьшение на 20 %). Для проектов повторного применения – от 35,3 до 85.
Проф.тех училища, колледжи	По заданию на проектирование	При вместимости профессионально-технических училищ и средних специальных учебных заведений, учащихся: до 300 75 м2 на 1 учащегося св. 300 до 900 50-65 м2 на 1 учащегося св. 900 до 1600 30-40 м2 на 1 учащегося
Образовательные кружки	10 % общего числа школьников, в том числе по видам зданий: Дворец (Дом) творчества школьников - 3,3 %; станция юных техников - 0,9 %; станция юных натуралистов - 0,4 %; станция юных туристов - 0,4 %; детско-юношеская спортивная школа - 2,3 %; детская школа искусств или музыкальная, художественная, хореографическая школа - 2,7 %	По заданию на проектирование
Культурное развитие		
Музеи, выставочные залы, художественные галереи	не менее 1 объекта на МО	По заданию на проектирование
Дома культуры	230 мест на 1 тыс. чел.	По заданию на проектирование
Библиотеки	6/5 (тыс.ед.хранения/место) на 1 тыс. чел.	По заданию на проектирование
Кинозалы и кинотеатры	25-35 мест на 1 тыс. чел.	По заданию на проектирование
Религиозное использование		
Церкви, соборы, храмы, часовни, монастыри	Приходской храм, 1 место	7,5 храмов на 1000 православных верующих, 7 м2 на место. Размещение по согласованию с местной

Страница88

стыри, мечети, монастырские дома		епархий
Общественное управление		
Организация и управление	По заданию на проектирование	При этажности здания (м2 на 1 сотрудника): 3-5 этажей – 44-18,5; 9-12 этажей – 13,5-11; 16 и более этажей – 10,5.
Юридическая консультация	1 юрист-адвокат на 10 тыс. чел.	По заданию на проектирование
Нотариальная контора	1 нотариус на 30 тыс. чел.	По заданию на проектирование
Обеспечение научной деятельности		
Проектные организации и конструкторские бюро, объект	По заданию на проектирование	В зависимости от этажности здания, м2 на 1 сотрудника: 30-15 при этажности 2-5 9,5-8,5 при этажности 9-12 7 при этажности 16 и более
Деловое управление		
Отделение банка	2 на 20 тыс. чел. (в том числе 1 – на 10 тыс. чел. туристов)	0,2 га на объект - при 2 операционных местах; 0,5 га на объект - при 7 операционных местах
Отделение и филиал Сбербанка	2 на 4 тыс. чел. (в том числе 1 – на 2 тыс. чел. туристов)	0,05 га – при 3-операционных местах; 0,4 га - при 20-операционных местах
Торговые центры (Торгово-развлекательные центры)		
Магазин	420 - 700 м2 торговой площади на 1 тыс. чел. (в том числе 140 –350 на 1 тыс. чел. туристов)	Торговые центры местного значения с числом обслуживаемого населения, тыс. чел.: от 4 до 6 - 0,4-0,6 га на объект; св. 6 до 10 - 0,6-0,8 га на объект; св. 10 до 15 - 0,8-1,1 га на объект; св. 15 - 1,1-1,3 га на объект.
Общественное питание		
Предприятия общественного питания	80 (16)* мест на 1 тыс. чел. (в том числе 40 (8)* – на 1 тыс. чел. туристов)	При числе мест (га на 100 мест): до 50 мест – 0,2-0,25 га; от 50 до 150 мест – 0,15-0,2 га;

Страница89

		свыше 150 мест - 0,1 га
Гостиничное обслуживание		
Гостиница	18 мест на 1 тыс. чел.	При числе мест (м2 на 1 место): до 100 мест – 55; от 100 до 500 мест – 30; 500-1000 мест - 20; свыше 1000 мест – 15.
Развлечения		
Залы аттракционов	3 м площади пола на 1 тыс. чел.	По заданию на проектирование
Танцевальные залы	6 мест на 1 тыс. чел.	По заданию на проектирование
Спорт		
Закрытые спортивные сооружения	30 м2 общей площади на 1000 жителей	По заданию на проектирование
Комплексы физкультурно-оздоровительных площадок	0,7 га на 1000 жителей	
Обеспечение правопорядка		
Здания обеспечения правопорядка	По заданию на проектирование	По заданию на проектирование

Расстояния между жилыми зданиями, жилыми и общественными, а также производственными зданиями следует принимать на основе расчетов инсоляции и освещенности в соответствии с требованиями, приведенными в разделе 14 СП 42.13330 «СНиП 2.07.01-89* Градостроительство. Планировка и застройка городских и сельских поселений», нормами освещенности, приведенными в СП 52.13330, а также в соответствии с противопожарными требованиями.

Требования к противопожарным расстояниям между зданиями, сооружениями и строениями определяются согласно Статьи 69

«Противопожарные расстояния между зданиями, сооружениями и лесничеством (лесопарками)» Федерального закона N 117-ФЗ в ред. от 10.07.2012. Допускается блокировка объектов капитального строительства на смежных земельных участках по взаимному согласию собственников при новом строительстве с учётом противопожарных требований.

ОД.2. Зона объектов здравоохранения.

Зона предназначена для закрепления земельных участков для размещения учреждений здравоохранения, а также обслуживающих объектов, вспомогательных по отношению к основному назначению зоны.

№	Виды разрешенного использования по Классификатору	Описание вида разрешенного использования земельного участка	Предельные (минимальные и (или) максимальные) размеры земельных участков и предельные параметры разрешенного строительства, реконструкции объектов капитального строи-	
			Код	Наименование
ОБЩЕСТВЕННО ДЕЛОВЫЕ ЗОНЫ				
ЗОНА ОБЪЕКТОВ ЗДРАВООХРАНЕНИЯ				
ОСНОВНЫЕ ВИДЫ РАЗРЕШЕННОГО ИСПОЛЬЗОВАНИЯ ЗОНЫ «ОД.2»				

1	Здравоохранения	ОД.2	Размещение объектов капитального строительства, предназначенных для оказания гражданам медицинской помощи. Содержание данного вида разрешенного использования включает в себя содержание видов разрешенного использования с кодами 3.4.1 - 3.4.2	3.4	<p>1. Предельные размеры земельных участков</p> <p>1.1 Минимальные размеры участков детских дошкольных учреждений принимаются 40 м2/место при вместимости до 100 мест; 35 м2/место при вместимости св. 100 мест, свыше 500 мест – 30м2/место</p> <p>Размеры земельных участков могут быть уменьшены: на 10% при условии обоснования возможности размещения объектов с учетом инженерно-строительных условий, на 25% - в условиях реконструкции сложившейся застройки, на рельефе с уклоном более 20% - на 15%.</p> <p>2. Минимальные отступы зданий дошкольных учреждений от границ земельных участков:</p> <p>2.1 Объекты детского дошкольного образования следует размещать с минимальным отступом от красных линий 25 м, на участках, удалённых от магистральных улиц, коммунальных и промышленных предприятий, автостоянок, на расстоянии, обеспечивающем уровни шума и загрязнения атмосферного воздуха требованиям санитарных правил и нормативов.</p> <p>3. Предельное количество этажей</p> <p>3.1 Максимальное количество надземных этажей– 3.</p> <p>4. Максимальный процент застройки в границах земельного участка</p> <p>4.1 Максимальный коэффициент застройки земельного участка 40%.</p> <p>5. Процент озеленения</p> <p>5.1 Площадь озеленения земельного участка объекта детского дошкольного образования должна составлять не менее 50 %. При размещении территории дошкольной образовательной организации на границе с лесными и садовыми массивами допускается сокращать площадь озеленения на 10%.</p>
---	-----------------	------	--	-----	--

2.	Образование и просвещение	ОД.2	Размещение объектов капитального строительства, предназначенных для воспитания, образования и просвещения. Содержание данного вида разрешенного использования включает в себя содержание видов разрешенного использования с кодами 3.5.1 - 3.5.2	3.5	<p>1. Предельные размеры земельных участков</p> <p>1.1 Минимальные размеры участков детских дошкольных учреждений принимаются 40 м2/место при вместимости до 100 мест; 35 м2/место при вместимости св. 100 мест, свыше 500 мест – 30м2/место</p> <p>Размеры земельных участков могут быть уменьшены: на 10% при условии обоснования возможности размещения объектов с учетом инженерно-строительных условий, на 25% - в условиях реконструкции сложившейся застройки, на рельефе с уклоном более 20% - на 15%.</p> <p>2. Минимальные отступы зданий дошкольных учреждений от границ земельных участков:</p> <p>2.1 Объекты детского дошкольного образования следует размещать с минимальным отступом от красных линий 25 м, на участках, удалённых от магистральных улиц, коммунальных и промышленных предприятий, автостоянок, на расстоянии, обеспечивающем уровни шума и загрязнения атмосферного воздуха требованиям санитарных правил и нормативов.</p> <p>3. Предельное количество этажей</p> <p>3.1 Максимальное количество надземных этажей– 3.</p> <p>4. Максимальный процент застройки в границах земельного участка</p> <p>4.1 Максимальный коэффициент застройки земельного участка 40%.</p> <p>5. Процент озеленения</p> <p>5.1 Площадь озеленения земельного участка объекта детского дошкольного образования должна составлять не менее 50 %. При размещении территории дошкольной образовательной организации на границе с лесными и садовыми массивами допускается сокращать площадь озеленения на 10%.</p>
----	---------------------------	------	--	-----	--

3. Культурное развитие	ОД.2	Размещение зданий и сооружений, предназначенных для размещения объектов культуры. Содержание данного вида разрешенного использования включает в себя содержание видов разрешенного использования с кодами 3.6.1 - 3.6.3	3.6	1) Размещение объектов недвижимости, размещение которых предусмотрено условно разрешенными видами использования не должно причинять вред окружающей среде и санитарному благополучию, причинять существенного неудобства жителям в прилегающей жилой зоне.
				2) минимальные отступы от границ земельных участков в целях определения мест допустимого размещения зданий, строений, сооружений, за пределами которых запрещено строительство зданий, строений, сооружений – 5 м;
				3) предельное количество этажей зданий, строений, сооружений – 3 этажа;
				4) максимальный процент застройки в границах земельного участка, определяемый как отношение суммарной площади земельного участка, которая может быть застроена, ко всей площади земельного участка – 80 %.
				Предельные (минимальные и (или) максимальные) размеры земельных участков и предельные параметры разрешенного строительства, реконструкции объектов капитального строительства прописаны в Таблице ниже.
№ п/п	Виды разрешенного использования по Классификатору	Описание вида разрешенного использования земельного участка	Предельные (минимальные и (или) максимальные) размеры земельных участков и предельные параметры разрешенного строительства, реконструкции объектов капитального строительства	
			Наименование	Код
			Код	

ВСПОМОГАТЕЛЬНЫЕ ВИДЫ РАЗРЕШЁННОГО ИСПОЛЬЗОВАНИЯ ЗОНЫ «ОД.2»

I. Ведение огорода	ОД.2	Осуществление отдыха и (или) выращивания гражданами для собственных нужд сельскохозяйственных культур; размещение хозяйственных построек, не являющихся объектами недвижимости, предназначенных для хранения инвентаря и урожая сельскохозяйственных культур	13.1	1) Размещение объектов недвижимости, размещение которых предусмотрено условно разрешенными видами использования не должно причинять вред окружающей среде и санитарному благополучию, причинять существенного неудобства жителям в прилегающей жилой зоне. 2) минимальные отступы от границ земельных участков в целях определения мест допустимого размещения зданий, строений, сооружений, за пределами которых запрещено строительство зданий, строений, сооружений – 5 м; 3) предельное количество этажей зданий, строений, сооружений – 3 этажа; 4) максимальный процент застройки в границах земельного участка, определяемый как отношение суммарной площади земельного участка, которая может быть застроена, ко всей площади земельного участка – 80 %. Предельные (минимальные и (или) максимальные) размеры земельных участков и предельные параметры разрешенного строительства, реконструкции объектов капитального строительства прописаны в Таблице ниже.

2.	Ведение садоводства	ОД.2	Осуществление отдыха и (или) выращивания гражданами для собственных нужд сельскохозяйственных культур; размещение для собственных нужд садового дома, жилого дома, указанного в описании вида разрешенного использования с кодом 2.1, хозяйственных построек и гаражей	13.2) Размещение объектов недвижимости, размещение которых предусмотрено условно разрешенными видами использования не должно причинять вред окружающей среде и санитарному благополучию, причинять существенного неудобства жителям в прилегающей жилой зоне. 2) минимальные отступы от границ земельных участков в целях определения мест допустимого размещения зданий, строений, сооружений, за пределами которых запрещено строительство зданий, строений, сооружений – 5 м; 3) предельное количество этажей зданий, строений, сооружений – 3 этажа; 4) максимальный процент застройки в границах земельного участка, определяемый как отношение суммарной площади земельного участка, которая может быть застроена, ко всей площади земельного участка – 80 %. Предельные (минимальные и (или) максимальные) размеры земельных участков и предельные параметры разрешенного строительства, реконструкции объектов капитального строительства прописаны в Таблице ниже.
№	Виды разрешенного использования по Классификатору	Код	Описание вида разрешенного использования земельного участка	Предельные (минимальные и (или) максимальные) размеры земельных участков и предельные параметры разрешенного строительства, реконструкции объектов капитального строительства
УСЛОВНО РАЗРЕШЕННЫЕ ВИДЫ РАЗРЕШЁННОГО ИСПОЛЬЗОВАНИЯ ЗОНЫ «ОД.2»				

1. Спорт	ОД2	Размещение зданий и сооружений для занятия спортом. Содержание данного вида разрешенного использования включает в себя содержание видов разрешенного использования с кодами 5.1.1 - 5.1.7	5.1 1) Размещение объектов недвижимости, размещение которых предусмотрено условно разрешенными видами использования не должно причинять вред окружающей среде и санитарному благополучию, причинять существенного неудобства жителям в прилегающей жилой зоне. 2) минимальные отступы от границ земельных участков в целях определения мест допустимого размещения зданий, строений, сооружений, за пределами которых запрещено строительство зданий, строений, сооружений – 5 м; 3) предельное количество этажей зданий, строений, сооружений – 3 этажа; 4) максимальный процент застройки в границах земельного участка, определяемый как отношение суммарной площади земельного участка, которая может быть застроена, ко всей площади земельного участка – 80 %. Предельные (минимальные и (или) максимальные) размеры земельных участков и предельные параметры разрешенного строительства, реконструкции объектов капитального строительства прописаны в Таблице ниже.
----------	-----	---	--

2.	Коммунальное об- служивание	ОД.2	Размещение зданий и сооружений в целях обеспечения физических и юридических лиц коммунальными услугами. Содержание данного вида разрешенного использования включает в себя содержание видов разрешенного использования с кодами 3.1.1 - 3.1.2	3.1	1) Размещение объектов недвижимости, размещение которых предусмотрено условно разрешенными видами использования не должно причинять вред окружающей среде и санитарному благополучию, причинять существенного неудобства жителям в прилегающей жилой зоне. 2) минимальные отступы от границ земельных участков в целях определения мест допустимого размещения зданий, строений, сооружений, за пределами которых запрещено строительство зданий, строений, сооружений – 5 м; 3) предельное количество этажей зданий, строений, сооружений – 3 этажа; 4) максимальный процент застройки в границах земельного участка, определяемый как отношение суммарной площади земельного участка, которая может быть застроена, ко всей площади земельного участка – 80 %. Предельные (минимальные и (или) максимальные) размеры земельных участков и предельные параметры разрешенного строительства, реконструкции объектов капитального строительства прописаны в Таблице ниже.
----	--------------------------------	------	---	-----	--

3.	Общественное пита- ние	ОД.2	Размещение объектов капитального строительства в целях устройства мест общественного питания (рестораны, кафе, столовые, закусочные, бары)	4.6.	1) Размещение объектов недвижимости, размещение которых предусмотрено условно разрешенными видами использования не должно причинять вред окружающей среде и санитарному благополучию, причинять существенного неудобства жителям в прилегающей жилой зоне. 2) минимальные отступы от границ земельных участков в целях определения мест допустимого размещения зданий, строений, сооружений, за пределами которых запрещено строительство зданий, строений, сооружений – 5 м; 3) предельное количество этажей зданий, строений, сооружений – 3 этажа; 4) максимальный процент застройки в границах земельного участка, определяемый как отношение суммарной площади земельного участка, которая может быть застроена, ко всей площади земельного участка – 80 %. Предельные (минимальные и (или) максимальные) размеры земельных участков и предельные параметры разрешенного строительства, реконструкции объектов капитального строительства прописаны в Таблице ниже.
----	---------------------------	------	--	------	--

ОД.3. Зона объектов образования.

Зона предназначена для закрепления земельных участков для размещения дошкольных и общеобразовательных учреждений, а также обслуживающих объектов, вспомогательных по отношению к основному назначению зоны.

№ п/п	Виды разрешенного использования земельного участка		Предельные (минимальные и (или) максимальные) размеры земельных участков и предельные параметры разрешенного строительства, реконструкции объектов капитального строительства	
	Классификатору	Наименование	Код	Наименование
ОБЩЕСТВЕННО-ДЕЛОВЫЕ ЗОНЫ				
ЗОНА ОБЪЕКТОВ ОБРАЗОВАНИЯ				
ОСНОВНЫЕ ВИДЫ РАЗРЕШЕННОГО ИСПОЛЬЗОВАНИЯ ЗОНЫ «ОД.3»				

1. Образование и просвещение	ОД.3 Размещение объектов капитального строительства, предназначенных для воспитания, образования и просвещения. Содержание данного вида разрешенного использования включает в себя содержание видов разрешенного использования с кодами 3.5.1 - 3.5.2	3.5 1. Предельные размеры земельных участков 1.1 Минимальные размеры участков дошкольных учреждений принимаются 40 м2/место при вместимости до 100 мест; 35 м2/место при вместимости св. 100 мест, свыше 500 мест – 30м2/место Размеры земельных участков могут быть уменьшены: на 10% при условии обоснования возможности размещения объектов с учетом инженерно-строительных условий, на 25% - в условиях реконструкции сложившейся застройки, на рельефе с уклоном более 20% - на 15%. 2. Минимальные отступы зданий дошкольных учреждений от границ земельных участков: 2.1 Объекты дошкольного образования следует размещать с минимальным отступом от красных линий 25 м, на участках, удалённых от магистральных улиц, коммунальных и промышленных предприятий, автостоянок, на расстоянии, обеспечивающем уровень шума и загрязнения атмосферного воздуха требованиям санитарных правил и нормативов. 3. Предельное количество этажей 3.1 Максимальное количество надземных этажей– 3. 4. Максимальный процент застройки в границах земельного участка 4.1 Максимальный коэффициент застройки земельного участка 40%. 5. Процент озеленения 5.1 Площадь озеленения земельного участка объекта детского дошкольного образования должна составлять не менее 50 %. При размещении территории дошкольной образовательной организации на границе с лесными и садовыми массивами допускается сокращать площадь озеленения на 10%.
------------------------------	---	---

2. Культурное развитие	ОД.3 Размещение зданий и сооружений, предназначенных для размещения объектов культуры. Содержание данного вида разрешенного использования включает в себя содержание видов разрешенного использования с кодами 3.6.1 - 3.6.3	3.6 1) Размещение объектов недвижимости, размещение которых предусмотрено условно разрешенными видами использования не должно причинять вред окружающей среде и санитарному благополучию, причинять существенного неудобств жителям в прилегающей жилой зоне. 2) минимальные отступы от границ земельных участков в целях определения мест допустимого размещения зданий, строений, сооружений, за пределами которых запрещено строительство зданий, строений, сооружений – 5 м; 3) предельное количество этажей зданий, строений, сооружений – 3 этажа; 4) максимальный процент застройки в границах земельного участка, определяемый как отношение суммарной площади земельного участка, которая может быть застроена, ко всей площади земельного участка – 80 %. Предельные (минимальные и (или) максимальные) размеры земельных участков и предельные параметры разрешенного строительства, реконструкции объектов капитального строительства прописаны в Таблице ниже.
№	Виды разрешенного использования	Предельные (минимальные и (или) максимальные) размеры земельных участков и предельные параметры разрешенного строительства, реконструкции объектов капитального строительства
Классификатор	Описание вида разрешенного использования земельного участка	
Наименование	Наименование	Код
ВСПОМОГАТЕЛЬНЫЕ ВИДЫ РАЗРЕШЁННОГО ИСПОЛЬЗОВАНИЯ ЗОНЫ «ОД.3»		

1.	Ведение огородничества	ОД.3 Осуществление отдыха и (или) выращивания гражданами для собственных нужд сельскохозяйственных культур; размещение хозяйственных построек, не являющихся объектами недвижимости, предназначенных для хранения инвентаря и урожая сельскохозяйственных культур	13.1) Размещение объектов недвижимости, размещение которых предусмотрено условно разрешенными видами использования не должно причинять вред окружающей среде и санитарному благополучию, причинять существенного неудобства жителям в прилегающей жилой зоне. 2) минимальные отступы от границ земельных участков в целях определения мест допустимого размещения зданий, строений, сооружений, за пределами которых запрещено строительство зданий, строений, сооружений – 5 м; 3) предельное количество этажей зданий, строений, сооружений – 3 этажа; 4) максимальный процент застройки в границах земельного участка, определяемый как отношение суммарной площади земельного участка, которая может быть застроена, ко всей площади земельного участка – 80 %. Предельные (минимальные и (или) максимальные) размеры земельных участков и предельные параметры разрешенного строительства, реконструкции объектов капитального строительства прописаны в Таблице ниже.
----	------------------------	---	---

2.	Ведение садоводства	ОД.3 Осуществление отдыха и (или) выращивания гражданами для собственных нужд сельскохозяйственных культур; размещение для собственных нужд садового дома, жилого дома, указанного в описании вида разрешенного использования с кодом 2.1, хозяйственных построек и гаражей	13.2) Размещение объектов недвижимости, размещение которых предусмотрено условно разрешенными видами использования не должно причинять вред окружающей среде и санитарному благополучию, причинять существенного неудобства жителям в прилегающей жилой зоне. 2) минимальные отступы от границ земельных участков в целях определения мест допустимого размещения зданий, строений, сооружений, за пределами которых запрещено строительство зданий, строений, сооружений – 5 м; 3) предельное количество этажей зданий, строений, сооружений – 3 этажа; 4) максимальный процент застройки в границах земельного участка, определяемый как отношение суммарной площади земельного участка, которая может быть застроена, ко всей площади земельного участка – 80 %. Предельные (минимальные и (или) максимальные) размеры земельных участков и предельные параметры разрешенного строительства, реконструкции объектов капитального строительства прописаны в Таблице ниже.
№	Виды разрешенного использования земельного участка	Описание вида разрешенного использования земельного участка	Предельные (минимальные и (или) максимальные) размеры земельных участков и предельные параметры разрешенного строительства, реконструкции объектов капитального строительства
Классификатору	Код	Наименование	Код
УС.ПОВНО РАЗРЕШЕННЫЕ ВИДЫ РАЗРЕШЁННОГО ИСПОЛЬЗОВАНИЯ ЗОНЫ «ОД.3»			

1. Спорт	ОД.3	Размещение зданий и сооружений для занятия спортом. 5.1 Содержание данного вида разрешенного использования включает в себя содержание видов разрешенного использования с кодами 5.1.1 - 5.1.7	<p>1) Размещение объектов недвижимости, размещение которых предусмотрено условно разрешенными видами использования не должно причинять вред окружающей среде и санитарному благополучию, причинять существенного неудобства жителям в прилегающей жилой зоне.</p> <p>2) минимальные отступы от границ земельных участков в целях определения мест допустимого размещения зданий, строений, сооружений, за пределами которых запрещено строительство зданий, строений, сооружений – 5 м;</p> <p>3) предельное количество этажей зданий, строений, сооружений – 3 этажа;</p> <p>4) максимальный процент застройки в границах земельного участка, определяемый как отношение суммарной площади земельного участка, которая может быть застроена, ко всей площади земельного участка – 80 %.</p> <p>Предельные (минимальные и (или) максимальные) размеры земельных участков и предельные параметры разрешенного строительства, реконструкции объектов капитального строительства прописаны в Таблице ниже.</p>
----------	------	--	---

2. Коммунальное об-служивание	ОД.3	Размещение зданий и сооружений в целях обеспечения физических и юридических лиц коммунальными услугами. Содержание данного вида разрешенного использования включает в себя содержание видов разрешенного использования с кодами 3.1.1 - 3.1.2	<p>1) Размещение объектов недвижимости, размещение которых предусмотрено условно разрешенными видами использования не должно причинять вред окружающей среде и санитарному благополучию, причинять существенного неудобства жителям в прилегающей жилой зоне.</p> <p>2) минимальные отступы от границ земельных участков в целях определения мест допустимого размещения зданий, строений, сооружений, за пределами которых запрещено строительство зданий, строений, сооружений – 5 м;</p> <p>3) предельное количество этажей зданий, строений, сооружений – 3 этажа;</p> <p>4) максимальный процент застройки в границах земельного участка, определяемый как отношение суммарной площади земельного участка, которая может быть застроена, ко всей площади земельного участка – 80 %.</p> <p>Предельные (минимальные и (или) максимальные) размеры земельных участков и предельные параметры разрешенного строительства, реконструкции объектов капитального строительства прописаны в Таблице ниже.</p>
-------------------------------	------	---	---

3. Общественное питание	ОД.3 Размещение объектов капитального строительства в целях устройства мест общественного питания (рестораны, кафе, столовые, закусочные, бары)	4.6. 1) Размещение объектов недвижимости, размещение которых предусмотрено условием разрешенными видами использования не должно причинять вред окружающей среде и санитарному благополучию, причинять существенного неудобства жителям в прилегающей жилой зоне. 2) минимальные отступы от границ земельных участков в целях определения мест допустимого размещения зданий, строений, сооружений, за пределами которых запрещено строительство зданий, строений, сооружений – 5 м; 3) предельное количество этажей зданий, строений, сооружений – 3 этажа; 4) максимальный процент застройки в границах земельного участка, определяемый как отношение суммарной площади земельных участка, которая может быть застроена, ко всей площади земельного участка – 80 %. Предельные (минимальные и (или) максимальные) размеры земельных участков и предельные параметры разрешенного строительства, реконструкции объектов капитального строительства прописаны в Таблице ниже.
-------------------------	---	---

Зона предназначена для закрепления земельных участков для размещения дошкольных и общеобразовательных учреждений, а также обслуживающих объектов, вспомогательных по отношению к основному назначению зоны.

Предельные (минимальные и (или) максимальные) размеры земельных участков и предельные параметры разрешенного строительства, реконструкции объектов капитального строительства в пределах зоны ОД.3 включают в себя:

1) предельные (минимальные и (или) максимальные) размеры земельных участков, в том числе их площади:

Учреждение, предприятие, сооружение	Число	Размеры земельных участков
1	2	3
Образование и просвещение		
Детские сады, ясли	40 мест на 1 тыс. жителей	При вместимости (м2 на 1 место): до 100 мест – 40, свыше 100 мест – 35. Для ветроенных при вместимости более 100 мест – не менее 35. Для проектов повторного применения - от 60 до

Страница106

		110. Размер игровой площадки на 1 место следует принимать не менее для детей ясельного возраста – 7,5 кв. м, для детей дошкольного возраста – 9,0 кв.м.
Школы, лицеи, гимназии	104 места на 1000 жителей	При вместимости: до 400 мест – 50; 400-500 мест – 60; 500-600 мест – 50; 600-800 мест – 40; 600-800 мест – 40; 800-1100 мест – 33; 1100-1500 мест – 21; больше 2000 мест – 16 (в условиях реконструкции возможно уменьшение на 20 %). Для проектов повторного применения – от 35,3 до 85.
Проф.тех училища, колледжи	По заданию на проектирование	При вместимости профессионально-технических училищ и средних специальных учебных заведений, учащихся: до 300 75 м2 на 1 учащегося св. 300 до 900 50-65 м2 на 1 учащегося св. 900 до 1600 30-40 м2 на 1 учащегося
Образовательные кружки	10 % общего числа школьников, в том числе по видам зданий: Дворец (Дом) творчества школьников - 3,3 %; станция юных техников - 0,9 %; станция юных натуралистов - 0,4 %; станция юных туристов - 0,4 %; детско-юношеская спортивная школа - 2,3 %; детская школа искусств или музыкальная, художественная, хореографическая школа - 2,7 %	По заданию на проектирование
Культурное развитие		
Музеи, выставочные залы, художественные галереи	не менее 1 объекта на МО	По заданию на проектирование
Дома культуры	230 мест на 1 тыс. чел.	По заданию на проектирование

Страница107

Библиотеки	6/5 1 тыс. чел.	(тыс.ед.хранения/место)	на	По заданию на проектирование
Кинозалы и кинотеатры	25-35 мест на 1 тыс. чел.			По заданию на проектирование
Общественное питание				
Предприятия общественного питания	80 (16)* мест (в том числе 40 (8)* – на 1 тыс. чел. туристов)	на 1 тыс. чел.	чел.	При числе мест (га на 100 мест): до 50 мест – 0,2-0,25 га; от 50 до 150 мест – 0,15-0,2 га; свыше 150 мест – 0,1 га

Расстояния между жилыми зданиями, жилыми и общественными, а также производственными зданиями следует принимать на основе расчетов инсоляции и освещенности в соответствии с требованиями, приведенными в разделе 14 СП 42.13330 «СНиП 2.07.01-89* Градостроительство. Планировка и застройка городских и сельских поселений», нормами освещенности, приведенными в СП 52.13330, а также в соответствии с противопожарными требованиями.

Требования к противопожарным расстояниям между зданиями, сооружениями и строениями определяются согласно Статьи 69 «Противопожарные расстояния между зданиями, сооружениями и лесничествами (лесопарками)» Федерального закона N 117-ФЗ в ред. от 10.07.2012. Допускается блокировка объектов капитального строительства на смежных земельных участках по взаимному согласию собственников при новом строительстве с учётом противопожарных требований.

Статья 24.3. Градостроительные регламенты. Производственная зона

Производственная зона, зоны инженерной и транспортной инфраструктур предназначены для размещения промышленных, коммунальных и складских объектов, объектов инженерной и транспортной инфраструктур, в том числе сооружений и коммуникаций железнодорожного, автомобильного, речного, морского, воздушного и трубопроводного транспорта, связи, а также для установления санитарно-защитных зон таких объектов в соответствии с требованиями технических регламентов.

Производственная зона включает территории всех предприятий основного и сопутствующего назначения со всеми их зданиями, сооружениями и коммуникациями.

При размещении предприятий и других объектов необходимо предусматривать меры по исключению загрязнения почв, поверхностных и подземных вод, поверхностных водоемов, водосемов и атмосферного воздуха с учетом требований СП 18.13330, а также положений об охране подземных вод.

При размещении и реконструкции предприятий и других объектов на территории производственной зоны следует предусматривать меры по обеспечению их безопасности в процессе эксплуатации, а также предусматривать в случае аварии на одном из предприятий защиту населения прилегающих районов от опасных воздействий и меры по обеспечению безопасности функционирования других предприятий. Степень опасности производственных и других объектов определяется в установленном законодательством порядке в соответствии с техническими регламентами.

При размещении и реконструкции предприятий и других объектов на территории производственной зоны необходимо учитывать размеры санитарно-защитных зон. Размеры санитарно-защитных зон следует устанавливать с учетом требований СанПиН 2.2.1/2.1.1.1200. Достаточность ширины

Страница 108

санитарно-защитной зоны следует подтверждать расчетами рассеивания в атмосферном воздухе вредных веществ, содержащихся в выбросах промышленных предприятий, в соответствии с методикой. В санитарно-защитной зоне не допускается размещать: жилую застройку, включая отдельные жилые дома, ландшафтно-рекреационные зоны, зоны отдыха, территории курортов, санаториев и домов отдыха, территорий садоводческих товариществ и коттеджной застройки, коллективных или индивидуальных дачных и садово-огородных участков, а также других территорий с нормируемыми показателями качества среды обитания; спортивные сооружения, детские площадки, образовательные и детские учреждения, лечебно-профилактические и оздоровительные учреждения общего пользования.

В санитарно-защитной зоне и на территории объектов других отраслей промышленности не допускается размещать объекты по производству лекарственных веществ, лекарственных средств и (или) лекарственных форм, склады сырья и полупродуктов для фармацевтических предприятий; объекты пищевых отраслей промышленности, оптовые склады продовольственного сырья и пищевых продуктов, комплексы водопроводных сооружений для подготовки и хранения питьевой воды, которые могут повлиять на качество продукции.

Допускается размещать в границах санитарно-защитной зоны промышленного объекта или производства: - нежилые помещения для дежурного аварийного персонала, помещения для пребывания работающих по вахтовому методу (не более двух недель), здания управления, конструкторские бюро, здания административного назначения, научно-исследовательские лаборатории, поликлиники, спортивные сооружения закрытого типа, бани, прачечные, объекты торговли и общественного питания, отели, гостиницы, гаражи, площадки и сооружения для хранения общественного транспорта, пожарные депо, местные и транзитные коммуникации, ЛЭП, электроподстанции, нефте- и газопроводы, артезианские скважины для технического водоснабжения, водоотводящие сооружения для подготовки технической воды, канализационные насосные станции, сооружения оборотного водоснабжения, автозаправочные станции, станции технического обслуживания автомобилей.

В санитарно-защитной зоне объектов пищевых отраслей промышленности, оптовых складов продовольственного сырья и пищевой продукции, производства лекарственных веществ, лекарственных средств и (или) лекарственных форм, складов сырья и полупродуктов для фармацевтических предприятий, допускается размещение новых профилированных, однотипных объектов, при исключении взаимного негативного воздействия на продукцию, среду обитания и здоровье человека.

Санитарно-защитная зона или какая-либо ее часть не может рассматриваться как резервная территория объекта и использоваться для расширения промышленной или жилой территории без соответствующей обоснованной корректировки границ санитарно-защитной зоны.

П - Производственная зона.

№ п/п	Виды разрешенного использования по Классификации	Описание вида разрешенного использования земельного участка	Пределы (минимальные и (или) максимальные) размеры земельных участков и предельные параметры разрешенного строительства, реконструкции объектов	
			Капитального	Строительства
ПРОИЗВОДСТВЕННАЯ ЗОНА				
ОСНОВНЫЕ ВИДЫ РАЗРЕШЕННОГО ИСПОЛЬЗОВАНИЯ ЗОНЫ «П»				

Страница 109

1. Нефтехимическая промышленность	П	Размещение объектов капитального строительства, предназначенных для переработки углеводородного сырья, изготовления удобрений, полимеров, химической продукции бытового назначения и подобной продукции, а также другие подобные промышленные предприятия	6.5	Размещение объектов недвижимости, размещение которых предусмотрено основными видами и условно разрешенными видами использования не должно оказывать негативного воздействия и причинять существенного неудобства жителям в прилегающей жилой зоне.
2. Трубопроводный транспорт	П	Размещение нефтепроводов, водопроводов, газопроводов и иных трубопроводов, а также иных зданий и сооружений, необходимых для эксплуатации названных трубопроводов	7.5	Предельные (минимальные и (или) максимальные) размеры земельных участков и предельные параметры разрешенного строительства, реконструкции объектов капитального строительства в пределах зоны П включают в себя:
3. Недропользование	П	Осуществление геологических изысканий; добыча недр открытым (карьеры, отвалы) и закрытым (шахты, скважины) способами; размещение объектов капитального строительства, в том числе подземных, в целях добычи недр; размещение объектов капитального строительства, необходимых для подготовки сырья к транспортировке и (или) промышленной переработке; размещение объектов капитального строительства, предназначенных для проживания в них сотрудников, осуществляющих обслуживание зданий и сооружений, необходимых для целей недропользования, если добыча недр происходит на меселенной территории	6.1	1) предельные (минимальные и (или) максимальные) размеры земельных участков, в том числе их площадь; не подлежат установлению, определяются в рамках разработки проектной документации; 2) минимальные отступы от границ земельных участков в целях определения мест допустимого размещения зданий, строений, сооружений, за пределами которых запрещено строительство зданий, строений, сооружений – 5 м; 3) предельное количество этажей или предельную высоту зданий, строений, сооружений – не подлежит установлению, определяется в рамках разработки проектной документации; 4) максимальный процент застройки в границах земельного участка, определяемый как отношение суммарной площади земельного участка, которая может быть застроена, ко всей площади земельного участка – не подлежит установлению, определяется в рамках разработки проектной документации.

4. Склады	П	Размещение сооружений, имеющих назначение по временному хранению, распределению и перевалке грузов (за исключением хранения стратегических запасов), не являющихся частями производственных комплексов, на которых был создан груз: промышленные базы, склады, потручные терминалы и доки, нефтехранилища и нефтеналивные станции, газовые хранилища и обслуживающие их газоконденсатные и газоперерабатывающие станции, элеваторы и продовольственные склады, за исключением железнодорожных перевалочных складов	6.9	Размещение объектов недвижимости, размещение которых предусмотрено основными видами и условно разрешенными видами использования не должно оказывать негативного воздействия и причинять существенного неудобства жителям в прилегающей жилой зоне.
5. Коммунальное обслуживание	П	Размещение зданий и сооружений в целях обеспечения физических и юридических лиц коммунальными услугами. Содержание данного вида разрешенного использования включает в себя содержание видов разрешенного использования с кодами 3.1.1 - 3.1.2	3.1	Предельные (минимальные и (или) максимальные) размеры земельных участков и предельные параметры разрешенного строительства, реконструкции объектов капитального строительства в пределах зоны П-3 включают в себя: в новой застройке - не менее 5м. 1) предельные (минимальные и (или) максимальные) размеры земельных участков, в том числе их площадь; не подлежат установлению, определяются в рамках разработки проектной документации; 2) минимальные отступы от границ земельных участков в целях определения мест допустимого размещения зданий, строений, сооружений, за пределами которых запрещено строительство зданий, строений, сооружений – 5 м; 3) предельное количество этажей или предельную высоту зданий, строений, сооружений – не подлежит установлению, определяется в рамках разработки проектной документации; 4) максимальный процент застройки в границах земельного участка, определяемый как отношение суммарной площади земельного участка, которая может быть застроена, ко всей площади земельного участка – 80 %.

6.	Земельные участки (территории) общего пользования	П	Земельные участки общего пользования. Содержание данного вида разрешенного использования включает в себя содержание видов разрешенного использования с кодами 12.0.1 - 12.0.2	12.0	Предельные (минимальные и (или) максимальные) размеры земельных участков и предельные параметры разрешенного строительства, реконструкции объектов капитального строительства в пределах зоны П включают в себя: 1) предельные (минимальные и (или) максимальные) размеры земельных участков, в том числе их площадь; не подлежат установлению, определяются в рамках разработки проектной документации 2) минимальные отступы от границ земельных участков в целях определения мест допустимого размещения зданий, строений, сооружений, за пределами которых запрещено строительство зданий, строений, сооружений не подлежит установлению, определяется в рамках разработки проектной документации; 3) предельное количество этажей или предельную высоту зданий, строений, сооружений не подлежит установлению, определяется в рамках разработки проектной документации; Предельные (минимальные и (или) максимальные) размеры земельных участков и предельные параметры разрешенного строительства, реконструкции объектов капитального строительства
№	Виды разрешенного использования	Классификация	Описание вида разрешенного использования земельного участка	Код	Предельные (минимальные и (или) максимальные) размеры земельных участков и предельные параметры разрешенного строительства, реконструкции объектов капитального строительства
Наименование	Код	Наименование			
ПРОИЗВОДСТВЕННАЯ ЗОНА					
ВСПОМОГАТЕЛЬНЫЕ ВИДЫ РАЗРЕШЕННОГО ИСПОЛЬЗОВАНИЯ ЗОНЫ «П»					
№	Виды разрешенного использования	Классификация	Описание вида разрешенного использования земельного участка	Код	Предельные (минимальные и (или) максимальные) размеры земельных участков и предельные параметры разрешенного строительства, реконструкции объектов капитального строительства
Наименование	Код	Наименование			
ПРОИЗВОДСТВЕННАЯ ЗОНА					
УСЛОВНО РАЗРЕШЕННЫЕ ВИДЫ ИСПОЛЬЗОВАНИЯ ЗОНЫ «П»					

1.	Деловое управление	П	Размещение объектов капитального строительства с целью: размещения органов управления производством, торговых, банковской, страховой деятельностью, а также иной управленческой деятельностью, не связанной с государственным или муниципальным управлением и оказанием услуг, а также с целью обеспечения совершения сделок, не требующих передачи товара в момент ее совершения между организациями, в том числе биржевая деятельность (за исключением банковской и страховой деятельности)	4.1	Размещение объектов недвижимости, размещение котловых предусмотрено основными видами и условно разрешенными видами использования не должно оказывать негативного воздействия и причинять существенного неудобства жителям в прилегающей жилой зоне. Предельные (минимальные и (или) максимальные) размеры земельных участков и предельные параметры разрешенного строительства, реконструкции объектов капитального строительства в пределах зоны П включают в себя: в новой застройке - не менее 5м. 1) предельные (минимальные и (или) максимальные) размеры земельных участков, в том числе их площадь; не подлежат установлению, определяются в рамках разработки проектной документации; 2) минимальные отступы от границ земельных участков в целях определения мест допустимого размещения зданий, строений, сооружений, за пределами которых запрещено строительство зданий, строений, сооружений – 5 м; 3) предельное количество этажей или предельную высоту зданий, строений, сооружений – не подлежит установлению, определяется в рамках разработки проектной документации; 4) максимальный процент застройки в границах земельного участка, определяемый как отношение суммарной площади земельного участка, которая может быть застроена, ко всей площади земельного участка – 80 %.
----	--------------------	---	---	-----	---

Расстояния между жилыми зданиями, жилыми и общественными, а также производственными зданиями следует принимать на основе расчетов инсоляции и освещенности в соответствии с требованиями, приведенными в разделе 14 СП 42.13330 «СНиП 2.07.01-89* Градостроительство.

Планировка и застройка городских и сельских поселений», нормами освещенности, приведенными в СП 52.13330, а также в соответствии с противопожарными требованиями.

Требования к противопожарным расстояниям между зданиями, сооружениями и строениями определяются согласно Статьи 69 «Противопожарные расстояния между зданиями, сооружениями и лесничествами (лесопарками)» Федерального закона N 117-ФЗ в ред. от 10.07.2012. Допускается блокировка объектов капитального строительства на смежных земельных участках по взаимному согласию собственников при новом строительстве с учётом противопожарных требований.

П.1.1 – Производственная зона с размещением объектов I-V класса опасности (СЗЗ до 1000 м).

№ п/п	Виды разрешенного использования по Классификатору	Код	Наименование	Код	Описание вида разрешенного использования земельного участка	Предельные (минимальные и (или) максимальные) размеры земельных участков и предельные параметры разрешенного строительства, реконструкции объектов капитального строительства
ПРОИЗВОДСТВЕННАЯ ЗОНА С РАЗМЕЩЕНИЕМ ОБЪЕКТОВ I-V КЛАССА ОПАСНОСТИ (СЗЗ ДО 1000 М).						
ОСНОВНЫЕ ВИДЫ РАЗРЕШЕННОГО ИСПОЛЬЗОВАНИЯ ЗОНЫ «П.1»						

1. Пищевая промышленность	П.1.1 Размещение объектов пищевой промышленности, по переработке сельскохозяйственной продукции способом, позволяющим к их переработке в иную продукцию (консервирование, копчение, хлебопечение), в том числе для производства напитков, алкогольных напитков и табачных изделий	6.4	Размещение объектов недвижимости, размещение которых предусмотрено основными видами и условно разрешенными видами использования не должно оказывать негативного воздействия и причинять существенного неудобства жителям в прилегающей жилой зоне. Предельные (минимальные и (или) максимальные) размеры земельных участков и предельные параметры разрешенного строительства, реконструкции объектов капитального строительства в пределах зоны П.1 включают в себя: 1) предельные (минимальные и (или) максимальные) размеры земельных участков, в том числе их площадь: не подлежат установлению, определяются в рамках разработки проектной документации; 2) минимальные отступы от границ земельных участков в целях определения мест допустимого размещения зданий, строений, сооружений, за пределами которых запрещено строительство зданий, строений, сооружений – 5 м; 3) предельное количество этажей или предельную высоту зданий, строений, сооружений – не подлежит установлению, определяется в рамках разработки проектной документации; 4) максимальный процент застройки в границах земельного участка, определяемый как отношение суммарной площади земельного участка, которая может быть застроена, ко всей площади земельного участка – 80 %.
2. Легкая промышленность	П.1.1 Размещение объектов капитального строительства, предназначенных для текстильной, фарфоро-фаянсовой, электронной промышленности	6.3	
3. Строительная промышленность	П.1.1 Размещение объектов капитального строительства, предназначенных для производства: строительных материалов (кирпичей, пиломатериалов, цемента, крепежных материалов), бытового и строительного газового и сантехнического оборудования, лифтов и подъемников, столарной продукции, сборных домов или их частей и тому подобной продукции	6.6	
4. Хранение и переработка сельскохозяйственной продукции	П.1.1 Размещение зданий, сооружений, используемых для производства, хранения, первичной и глубокой переработки сельскохозяйственной продукции	1.15	
5. Объекты дорожного сервиса	П.1.1 Размещение зданий и сооружений дорожного сервиса. Содержание данного вида разрешенного использования включает в себя содержание видов разрешенного использования с кодами 4.9.1.1 - 4.9.1.4	4.9.1	

6.	Связь	6.8	Размещение объектов недвижимости, размещение которых предусмотрено основными видами и условно разрешенными видами использования не должно оказывать негативного воздействия и причинять существенного неудобства жителям в прилегающей жилой зоне. Предельные (минимальные и (или) максимальные) размеры земельных участков и предельные параметры разрешенного строительства, реконструкции объектов капитального строительства в пределах зоны П.1 включают в себя: 1) предельные (минимальные и (или) максимальные) размеры земельных участков, в том числе их площадь: не подлежат установлению, определяются в рамках разработки проектной документации; 2) минимальные отступы от границ земельных участков в целях определения мест допустимого размещения зданий, строений, сооружений, за пределами которых запрещено строительство зданий, строений, сооружений – не подлежат установлению 3) предельное количество этажей или предельную высоту зданий, строений, сооружений – не подлежат установлению, определяется в рамках разработки проектной документации; 4) максимальный процент застройки в границах земельного участка, определяемый как отношение суммарной площади земельного участка, которая может быть застроена, ко всей площади земельного участка – не подлежат установлению, определяется в рамках разработки проектной документации.
		П.1	Размещение объектов связи, радиовещания, телевидения, включая воздушные радиорелейные, надземные и подземные кабельные линии связи, линии радиодиффакции, антенные поля, усилительные пункты на кабельных линиях связи, инфраструктуру спутниковой связи и телерадиовещания, за исключением объектов связи, размещение которых предусмотрено содержанием видов разрешенного использования с кодами 3.1.1, 3.2.3

7.	Служебные гаражи	П.1	Размещение постоянных или временных гаражей, стоянок для хранения служебного автотранспорта, используемого в целях осуществления видов деятельности, предусмотренных видами разрешенного использования с кодами 3.0, 4.0, а также для стоянки и хранения транспортных средств общего пользования, в том числе в депо
		4.9	1. Площадь участка для стоянки одного легкового автомобиля следует принимать 25 м2 2. Минимальный отступ от красной линии составляет: - в существующей застройке - в соответствии со сложившейся линией застройки по каждой улице; - в новой застройке - не менее 5м. 3. Максимальное количество этажей – 2. 4. Максимальный коэффициент застройки земельного участка 80%.

7.	Складские площадки	П.1	Временное хранение, распределение и перевалка грузов (заб.9.1) исключением хранения стратегических запасов) на открытом воздухе	Размещение объектов недвижимости, размещение которых предусмотрено основными видами и условно разрешенными видами использования не должно оказывать негативного воздействия и причинять существенного неудобства жителям в прилегающей жилой зоне. Предельные (минимальные и (или) максимальные) размеры земельных участков и предельные параметры разрешенного строительства, реконструкции объектов капитального строительства в пределах зоны П.1 включают в себя: в новой застройке - не менее 5м. 1) предельные (минимальные и (или) максимальные) размеры земельных участков, в том числе их площадь: не подлежат установлению, определяются в рамках разработки проектной документации; 2) минимальные отступы от границ земельных участков в целях определения мест допустимого размещения зданий, строений, сооружений, за пределами которых запрещено строительство зданий, строений, сооружений – 5 м; 3) предельное количество этажей или предельную высоту зданий, строений, сооружений – не подлежит установлению, определяется в рамках разработки проектной документации; 4) максимальный процент застройки в границах земельного участка, определяемый как отношение суммарной площади земельного участка, которая может быть застроена, ко всей площади земельного участка – не подлежит установлению, определяется в рамках разработки проектной документации.
----	--------------------	-----	---	---

№	Виды разрешенного использования по Классификатору	Описание вида разрешенного использования земельного участка		Предельные (минимальные и (или) максимальные) размеры земельных участков и предельные параметры разрешенного строительства, реконструкции объектов капитального строительства
		Наименование	Код	
ПРОИЗВОДСТВЕННАЯ ЗОНА С РАЗМЕЩЕНИЕМ ОБЪЕКТОВ I-V КЛАССА ОПАСНОСТИ (СЗЗ ДО 1000 М). ВСПОМОГАТЕЛЬНЫЕ ВИДЫ РАЗРЕШЕННОГО ИСПОЛЬЗОВАНИЯ ЗОНЫ «П.1»				
№	Виды разрешенного использования по Классификатору	Описание вида разрешенного использования земельного участка		Предельные (минимальные и (или) максимальные) размеры земельных участков и предельные параметры разрешенного строительства, реконструкции объектов капитального строительства
		Наименование	Код	
ПРОИЗВОДСТВЕННАЯ ЗОНА С РАЗМЕЩЕНИЕМ ОБЪЕКТОВ I-V КЛАССА ОПАСНОСТИ (СЗЗ ДО 1000 М). УСЛОВНО РАЗРЕШЕННЫЕ ВИДЫ ИСПОЛЬЗОВАНИЯ ЗОНЫ «П.1»				

1.	Коммунальное обслуживание	П.1	Размещение зданий и сооружений в целях обеспечения физических и юридических лиц коммунальными услугами. Содержание данного вида разрешенного использования включает в себя содержание видов разрешенного использования с кодами 3.1.1 - 3.1.2	3.1	Размещение объектов недвижимости, размещение которых предусмотрено основными видами и условно разрешенными видами использования не должно оказывать негативного воздействия и причинять существенного неудобства жителям в прилегающей жилой зоне. Предельные (минимальные и (или) максимальные) размеры земельных участков и предельные параметры разрешенного строительства, реконструкции объектов капитального строительства в пределах зоны П.1 включают в себя: в новой застройке - не менее 5 м. 1) предельные (минимальные и (или) максимальные) размеры земельных участков, в том числе их площадь: не подлежат установлению, определяются в рамках разработки проектной документации; 2) минимальные отступы от границ земельных участков в целях определения мест допустимого размещения зданий, строений, сооружений, за пределами которых запрещено строительство зданий, строений, сооружений – 5 м; 3) предельное количество этажей или предельную высоту зданий, строений, сооружений – не подлежит установлению, определяется в рамках разработки проектной документации; 4) максимальный процент застройки в границах земельного участка, определяемый как отношение суммарной площади земельного участка, которая может быть застроена, ко всей площади земельного участка – 80 %.
2.	Склады	П.1	Размещение сооружений, имеющих назначение по временному хранению, распределению и перевалке грузов (за исключением хранения стратегических запасов), не являющихся частями производственных комплексов, на которых был создан груз: промышленные базы, склады, погрузочные терминалы и доки, нефтехранилища и нефтеналивные станции, газовые хранилища и обслуживающие их газоконденсатные и газоперекачивающие станции, элеваторы и продовольственные склады, за исключением железнодорожных перевалочных складов	6.9	

Расстояния между жилыми зданиями, жилыми и общественными, а также производственными зданиями следует принимать на основе расчетов инсоляции и освещенности в соответствии с требованиями, приведенными в разделе 14 СП 42.13330 «СНиП 2.07.01-89* Градостроительство. Планировка и застройка городских и сельских поселений», нормами освещенности, приведенными в СП 52.13330, а также в соответствии с противопожарными требованиями.

Требования к противопожарным расстояниям между зданиями, сооружениями и строениями определяются согласно Статьи 69 «Противопожарные расстояния между зданиями, сооружениями и лесничествами (лесопарками)» Федерального закона N 117-ФЗ в ред. от 10.07.2012. Допускается блокировка объектов капитального строительства на смежных земельных участках по взаимному согласию собственников при новом строительстве с учётом противопожарных требований.

П.3 - Производственная зона с размещением объектов III-V класса опасности (СЗЗ до 300 м).

№ п/п	Виды разрешенного использования по Классификатору	Описание вида разрешенного использования земельного участка		Предельные (минимальные и (или) максимальные) размеры земельных участков и предельные параметры разрешенного строительства, реконструкции объектов капитального строительства
	Наименование	Код	Наименование	
ПРОИЗВОДСТВЕННАЯ ЗОНА С РАЗМЕЩЕНИЕМ ОБЪЕКТОВ III-V КЛАССА ОПАСНОСТИ (СЗЗ ДО 300 М).				
ОСНОВНЫЕ ВИДЫ РАЗРЕШЁННОГО ИСПОЛЬЗОВАНИЯ ЗОНЫ «П.3»				

1.	Пищевая промышленность	П.3	Размещение объектов пищевой промышленности, по переработке сельскохозяйственной продукции способом, приводящим к их переработке в иную продукцию (консервирование, копчение, хлебопечение), в том числе для производства напитков, алкогольных напитков и табачных изделий	6.4	Размещение объектов недвижимости, размещение которых предусмотрено основными видами и условно разрешенными видами использования не должно оказывать негативного воздействия и причинять существенного неудобства жителям в прилегающей жилой зоне. Предельные (минимальные и (или) максимальные) размеры земельных участков и предельные параметры разрешенного строительства, реконструкции объектов капитального строительства в пределах зоны П.3 включают в себя: в новой застройке - не менее 5м. 1) предельные (минимальные и (или) максимальные) размеры земельных участков, в том числе их площадь; не подлежат установлению, определяются в рамках разработки проектной документации; 2) минимальные отступы от границ земельных участков в целях определения мест допустимого размещения зданий, строений, сооружений, за пределами которых запрещено строительство зданий, строений, сооружений – 5 м; 3) предельное количество этажей или предельную высоту зданий, строений, сооружений – не подлежит установлению, определяется в рамках разработки проектной документации; 4) максимальный процент застройки в границах земельного участка, определяемый как отношение суммарной площади земельного участка, которая может быть застроена, ко всей площади земельного участка – 80 %.
2.	Легкая промышленность	П.3	Размещение объектов капитального строительства, предназначенных для текстильной, фарфоро-фаянсовой, электронной промышленности	6.3	
3.	Строительная промышленность	П.3	Размещение объектов капитального строительства, предназначенных для производства: строительных материалов (кирпичей, пиломатериалов, цемента, крепежных материалов), бытового и строительного газового и сантехнического оборудования, лифтов и подъемников, столярной продукции, сборных домов или их частей и тому подобной продукции	6.6	
4.	Хранение и переработка сельскохозяйственной продукции	П.3	Размещение зданий, сооружений, используемых для производства, хранения, первичной и глубокой переработки сельскохозяйственной продукции	1.15	
5.	Объекты дорожного сервиса	П.3	Размещение зданий и сооружений дорожного сервиса. Содержание данного вида разрешенного использования включает в себя содержание видов разрешенного использования с кодами 4.9.1.1 - 4.9.1.4	4.9.1	

6.	Связь	П.3	Размещение объектов связи, радиовещания, телевидения, включая воздушные радиорелейные, надземные и подземные кабельные линии связи, линии радиодиффракции, антенные поля, усиительные пункты на кабельных линиях связи, инфраструктуру спутниковой связи и телерадиовещания, за исключением объектов связи, размещение которых предусмотрено содержанием видов разрешенного использования с кодами 3.1.1, 3.2.3	6.8	Размещение объектов недвижимости, размещение которых предусмотрено основными видами и условно разрешенными видами использования не должно оказывать негативного воздействия и причинять существенного неудобства жителям в прилегающей жилой зоне. Предельные (минимальные и (или) максимальные) размеры земельных участков и предельные параметры разрешенного строительства, реконструкции объектов капитального строительства в пределах зоны П.3 включают в себя: 1) предельные (минимальные и (или) максимальные) размеры земельных участков, в том числе их площадь; не подлежат установлению, определяются в рамках разработки проектной документации; 2) минимальные отступы от границ земельных участков в целях определения мест допустимого размещения зданий, строений, сооружений, за пределами которых запрещено строительство зданий, строений, сооружений – не подлежит установлению; 3) предельное количество этажей или предельную высоту зданий, строений, сооружений – не подлежит установлению, определяется в рамках разработки проектной документации; 4) максимальный процент застройки в границах земельного участка, определяемый как отношение суммарной площади земельного участка, которая может быть застроена, ко всей площади земельного участка – не подлежит установлению, определяется в рамках разработки проектной документации.
----	-------	-----	---	-----	--

7.	Служебные гаражи	П.3	Размещение постоянных или временных гаражей, стоянок для хранения служебного автотранспорта, используемого в целях осуществления видов деятельности, предусмотренных видами разрешенного использования с кодами 3.0, 4.0, а также для стоянки и хранения транспортных средств общего пользования, в том числе в депо	4.9	1. Площадь участка для стоянки одного легкового автомобиля следует принимать 25 м ² 2. Минимальный отступ от красной линии составляет: - в существующей застройке - в соответствии со сложившейся линией застройки по каждой улице; - в новой застройке - не менее 5м. 3. Максимальное количество этажей – 2. 4. Максимальный коэффициент застройки земельного участка 80%.
----	------------------	-----	--	-----	---

7.	Складские площадки	П.3	Временное хранение, распределение и перевалка грузов (за исключением хранения стратегических запасов) на открытом воздухе	6.9.1	Размещение объектов недвижимости, размещение которых предусмотрено основными видами и условно разрешенными видами использования не должно оказывать негативного воздействия и причинять существенного неудобства жителям в прилегающей жилой зоне. Предельные (минимальные и (или) максимальные) размеры земельных участков и предельные параметры разрешенного строительства, реконструкции объектов капитального строительства в пределах зоны П.3 включаются в себя: в новой застройке - не менее 5м. 1) предельные (минимальные и (или) максимальные) размеры земельных участков, в том числе их площадь: не подлежат установлению, определяются в рамках разработки проектной документации; 2) минимальные отступы от границ земельных участков в целях определения мест допустимого размещения зданий, строений, сооружений, за пределами которых запрещено строительство зданий, строений, сооружений – 5 м; 3) предельное количество этажей или предельную высоту зданий, строений, сооружений – не подлежит установлению, определяется в рамках разработки проектной документации; 4) максимальный процент застройки в границах земельного участка, определяемый как отношение суммарной площади земельного участка, которая может быть застроена, ко всей площади земельного участка – не подлежит установлению, определяется в рамках разработки проектной документации.
----	--------------------	-----	---	-------	---

№ п/п	Виды разрешенного использования по Классификатору		Описание вида разрешенного использования земельного участка		Предельные (минимальные и (или) максимальные) размеры земельных участков и предельные параметры разрешенного строительства, реконструкции объектов капитального строительства
	Наименование	Код	Наименование	Код	
ПРОИЗВОДИТЕЛЬНАЯ ЗОНА С РАЗМЕЩЕНИЕМ ОБЪЕКТОВ III-V КЛАССА ОПАСНОСТИ (СЗЗ ДО 300 М). ВСПОМОГАТЕЛЬНЫЕ ВИДЫ РАЗРЕШЕННОГО ИСПОЛЬЗОВАНИЯ ЗОНЫ «П»					
1	Размещение гаражей для собственных нужд	ПЗ	Размещение для собственных нужд отдельно стоящих гаражей и (или) гаражей, блокированных общими стенами с другими гаражами в одном ряду, имеющих общие с ними крышу, фундамент и коммуникации	2.7.2.	1. Площадь участка для стоянки одного легкового автомобиля следует принимать 25 м ² 2. Минимальный отступ от красной линии составляет: в существующей застройке - в соответствии со сложившейся линией застройки по каждой улице; в новой застройке - не менее 5м. 3. Максимальное количество надземных этажей – 2. 4. Максимальный коэффициент застройки земельного участка 80%.
№ п/п	Виды разрешенного использования по Классификатору	Код	Описание вида разрешенного использования земельного участка	Код	Предельные (минимальные и (или) максимальные) размеры земельных участков и предельные параметры разрешенного строительства, реконструкции объектов капитального строительства
ПРОИЗВОДИТЕЛЬНАЯ ЗОНА С РАЗМЕЩЕНИЕМ ОБЪЕКТОВ III-V КЛАССА ОПАСНОСТИ (СЗЗ ДО 300 М). УСЛОВНО РАЗРЕШЕННЫЕ ВИДЫ ИСПОЛЬЗОВАНИЯ ЗОНЫ «П»					

1.	Коммунальное обслуживание	П.3	Размещение зданий и сооружений в целях обеспечения физических и юридических лиц коммунальными услугами. Содержание данного вида разрешенного использования включает в себя содержание видов разрешенного использования с кодами 3.1.1 - 3.1.2	3.1	Размещение объектов недвижимости, размещение которых предусмотрено основными видами и условно разрешенными видами использования не должно оказывать негативного воздействия и причинять существенного неудобства жителям в прилегающей жилой зоне. Предельные (минимальные и (или) максимальные) размеры земельных участков и предельные параметры разрешенного строительства, реконструкции объектов капитального строительства в пределах зоны П.3 включают в себя: в новой застройке - не менее 5м. 1) предельные (минимальные и (или) максимальные) размеры земельных участков, в том числе их площадь: не подлежат установлению, определяются в рамках разработки проектной документации; 2) минимальные отступы от границ земельных участков в целях определения мест допустимого размещения зданий, строений, сооружений, за пределами которых запрещено строительство зданий, строений, сооружений – 5 м; 3) предельное количество этажей или предельную высоту зданий, строений, сооружений – не подлежит установлению, определяется в рамках разработки проектной документации; 4) максимальный процент застройки в границах земельного участка, определяемый как отношение суммарной площади земельного участка, которая может быть застроена, ко всей площади земельного участка – 80 %.
2.	Бытовое обслуживание	П.3	Размещение объектов капитального строительства, предназначенных для оказания населению или организациям бытовых услуг (мастерские мелкого ремонта, ателье, бани, парикмахерские, прачечные, похоронные бюро)	3.3	
3.	Договое управление	П.3	Размещение объектов капитального строительства с целью: размещения органов управления производством, торговых, банковской, страховой деятельностью, а также иной управленческой деятельностью, не связанной с государственным или муниципальным управлением и оказанием услуг, а также с целью обеспечения совершения сделок, не требующих передачи товара в момент ее совершения между организациями, в том числе биржевая деятельность (за исключением банковской и страховой деятельности)	4.1	
4.	Магазины	П.3	Размещение объектов капитального строительства, предназначенных для продажи товаров, торговая площадь которых составляет до 5000 кв. м	4.4	
5.	Склады	П.3	Размещение сооружений, имеющих назначение по временному хранению, распределению и перевалке грузов (за исключением хранения стратегических запасов)	6.9	

Расстояния между жилыми зданиями, жилыми и общественными, а также производственными зданиями следует принимать на основе расчетов инсоляции и освещенности в соответствии с требованиями, приведенными в разделе 14 СП 42.13330 «СНиП 2.07.01-89* Градостроительство. Планировка и застройка городских и сельских поселений», нормами освещенности, приведенными в СП 52.13330, а также в соответствии с противопожарными требованиями.

Требования к противопожарным расстояниям между зданиями, сооружениями и строениями определяются согласно Статьи 69 «Противопожарные расстояния между зданиями, сооружениями и лесничествами (лесопарками)» Федерального закона N 117-ФЗ в ред. от 10.07.2012. Допускается блокировка объектов капитального строительства на смежных земельных участках по взаимному согласию собственников при новом строительстве с учётом противопожарных требований.

Статья 24.4. Градостроительный регламент. Зоны инженерной и транспортной инфраструктуры.

И - Зона инженерной инфраструктуры

Зона выделены для обеспечения правовых условий использования участков источниками водоснабжения, площадок водопроводных сооружений. Разрешается размещение зданий, сооружений и коммуникаций, связанных только с эксплуатацией источников водоснабжения по согласованию.

№ п/п	Виды разрешенного использования по Классификатору	Описание вида разрешенного использования земельного участка		Предельные (минимальные и (или) максимальные) размеры земельных участков и предельные параметры разрешенного строительства, реконструкции объектов капитального	
		Код	Наименование		Код
ЗОНА ИНЖЕНЕРНОЙ ИНФРАСТРУКТУРЫ					
ОСНОВНЫЕ ВИДЫ РАЗРЕШЕННОГО ИСПОЛЬЗОВАНИЯ ЗОНЫ «И»					

1. Коммунальное обслуживание	И	Размещение зданий и сооружений в целях обеспечения физических и юридических лиц коммунальными услугами. Содержание данного вида разрешенного использования включает в себя содержание видов разрешенного использования с кодами 3.1.1 - 3.1.2	3.1	Размещение объектов недвижимости, размещение которых предусмотрено основными видами и условно разрешенными видами использования не должно оказывать негативного воздействия и причинять существенного неудобства жителям в прилегающей жилой зоне. Предельные (минимальные и (или) максимальные) размеры земельных участков и предельные параметры разрешенного строительства, реконструкции объектов капитального строительства в пределах зоны И включают в себя: в новой застройке - не менее 5м. 1) предельные (минимальные и (или) максимальные) размеры земельных участков, в том числе их площади; не подлежат установлению, определяются в рамках разработки проектной документации; 2) минимальные отступы от границ земельных участков в целях определения мест допустимого размещения зданий, строений, сооружений, за пределами которых запрещено строительство зданий, строений, сооружений – 5 м; 3) предельное количество этажей или предельную высоту зданий, строений, сооружений – не подлежит установлению, определяется в рамках разработки проектной документации; 4) максимальный процент застройки в границах земельного участка, определяемый как отношение суммарной площади земельного участка, которая может быть застроена, ко всей площади земельного участка – 80 %.
2. Бытовое обслуживание	И	Размещение объектов капитального строительства, предназначенных для оказания населению или организациям бытовых услуг (мастерские мелкого ремонта, ателье, бани, парикмахерские, прачечные, похоронные бюро)	3.3	
3. Общественное управление	И	Размещение зданий, предназначенных для размещения органов и организаций общественного управления. Содержание данного вида разрешенного использования включает в себя содержание видов разрешенного использования с кодами 3.8.1 - 3.8.2	3.8	Предельные (минимальные и (или) максимальные) размеры земельных участков и предельные параметры разрешенного строительства, реконструкции объектов капитального строительства в пределах зоны И приведены в Таблице ниже.

4. Гидротехнические сооружения	И	Размещение гидротехнических сооружений, необходимых для эксплуатации водохранилищ (плотин, водосборов, водозаборных, водовыпускных и других гидротехнических сооружений, рыбозащитных и рыбопропускных сооружений, берегозащитных сооружений)	11.3	Размещение объектов недвижимости, размещение которых предусмотрено основными видами и условно разрешенными видами использования не должно оказывать негативного воздействия и причинять существенного неудобства жителям в прилегающей жилой зоне. Предельные (минимальные и (или) максимальные) размеры земельных участков и предельные параметры разрешенного строительства, реконструкции объектов капитального строительства в пределах зоны И включают в себя: 1) предельные (минимальные и (или) максимальные) размеры земельных участков, в том числе их площадь: не подлежат установлению, определяются в рамках разработки проектной документации; 2) минимальные отступы от границ земельных участков в целях определения мест допустимого размещения зданий, строений, сооружений, за пределами которых запрещено строительство зданий, строений, сооружений – не подлежат установлению, определяется в рамках разработки проектной документации; 3) предельное количество этажей или предельную высоту зданий, строений, сооружений – не подлежит установлению, определяется в рамках разработки проектной документации; 4) максимальный процент застройки в границах земельного участка, определяемый как отношение суммарной площади земельного участка, которая может быть застроена, ко всей площади земельного участка – не подлежит установлению, определяется в рамках разработки проектной документации.
№	Виды разрешенного использования по Классификатору	Описание вида разрешенного использования земельного участка	Код	Предельные (минимальные и (или) максимальные) размеры земельных участков и предельные параметры разрешенного строительства, реконструкции объектов капитального строительства

ЗОНА ИНЖЕНЕРНОЙ ИНФРАСТРУКТУРЫ				
ВСПОМОГАТЕЛЬНЫЕ ВИДЫ РАЗРЕШЁННОГО ИСПОЛЬЗОВАНИЯ ЗОНЫ «И»				
-	-	-	-	-
№	Виды разрешенного использования по Классификатору	Описание вида разрешенного использования земельного участка	Предельные (минимальные и (или) максимальные) размеры земельных участков и предельные параметры разрешенного строительства, реконструкции объектов капитального строительства	Код
ЗОНА ИНЖЕНЕРНОЙ ИНФРАСТРУКТУРЫ				
УСЛОВНО РАЗРЕШЕННЫЕ ВИДЫ ИСПОЛЬЗОВАНИЯ ЗОНЫ «И»				

1. Специальное пользование водными объектами	И	Использование земельных участков, примыкающих к водным объектам способами, необходимыми для специального водопользования (забор водных ресурсов из поверхностных водных объектов, сброс сточных вод и (или) дренажных вод, проведение дноуглубительных, взрывных, буровых и других работ, связанных с изменением дна и берегов водных объектов)	11.2	<p>Размещение объектов недвижимости, размещение которых предусмотрено основными видами и условно разрешенными видами использования не должно оказывать негативного воздействия и причинять существенного неудобства жителям в прилегающей жилой зоне.</p> <p>Предельные (минимальные и (или) максимальные) размеры земельных участков и предельные параметры разрешенного строительства, реконструкции объектов капитального строительства в пределах зоны И включают в себя:</p> <ol style="list-style-type: none"> 1) предельные (минимальные и (или) максимальные) размеры земельных участков, в том числе их площадь: не подлежат установлению, определяются в рамках разработки проектной документации; 2) минимальные отступы от границ земельных участков в целях определения мест допустимого размещения зданий, строений, сооружений, за пределами которых запрещено строительство зданий, строений, сооружений – не подлежат установлению, определяется в рамках разработки проектной документации; 3) предельное количество этажей или предельную высоту зданий, строений, сооружений – не подлежит установлению, определяется в рамках разработки проектной документации; 4) максимальный процент застройки в границах земельного участка, определяемый как отношение суммарной площади земельного участка, которая может быть застроена, ко всей площади земельного участка – не подлежит установлению, определяется в рамках разработки проектной документации.
--	---	---	------	---

2. Служебные гаражи	И	Размещение постоянных или временных гаражей, стоянок для хранения служебного автотранспорта, используемого в целях осуществления видов деятельности, предусмотренных видами разрешенного использования с кодами 3.0, 4.0, а также для стоянки и хранения транспортных средств общего пользования, в том числе в депо	4.9	<ol style="list-style-type: none"> 1. Площадь участка для стоянки одного легкового автомобиля следует принимать 25 м² 2. Минимальный отступ от красной линии составляет: <ul style="list-style-type: none"> - в существующей застройке - в соответствии со сложившейся линией застройки по каждой улице; - в новой застройке - не менее 5м. 3. Максимальное количество этажей – 2. 4. Максимальный коэффициент застройки земельного участка 80%.
---------------------	---	--	-----	--

3. Склады	И	Размещение сооружений, имеющих назначение по временному хранению, распределению и перевалке грузов (за исключением хранения стратегических запасов), не являющихся частями производственных комплексов, на которых был создан груз: промшленные базы, склады, потруzonные терминалы и доки, нефтехранилища и нефтеналивные станции, газовые хранилища и обслуживающие их газоконденсатные и газоперекачивающие станции, элеваторы и продовольственные склады, за исключением железнодорожных перевалочных складов	6.9	Размещение объектов недвижимости, размещение которых предусмотрено основными видами и условно разрешенными видами использования не должно оказывать негативного воздействия и причинять существенного неудобства жителям в прилегающей жилой зоне. Предельные (минимальные и (или) максимальные) размеры земельных участков и предельные параметры разрешенного строительства, реконструкции объектов капитального строительства в пределах зоны И включают в себя: в новой застройке - не менее 5м. 1) предельные (минимальные и (или) максимальные) размеры земельных участков, в том числе их площади; не подлежат установлению, определяются в рамках разработки проектной документации; 2) минимальные отступы от границ земельных участков в целях определения мест допустимого размещения зданий, строений, сооружений, за пределами которых запрещено строительство зданий, строений, сооружений – 5 м; 3) предельное количество этажей или предельную высоту зданий, строений, сооружений – не подлежит установлению, определяется в рамках разработки проектной документации; 4) максимальный процент застройки в границах земельного участка, определяемый как отношение суммарной площади земельного участка, которая может быть застроена, ко всей площади земельного участка – 80 %. Предельные (минимальные и (или) максимальные) размеры земельных участков и предельные параметры разрешенного строительства в пределах зоны И приведены в Таблице ниже.
4. Складские площадки	И	Временное хранение, распределение и перевалка грузов (за исключением хранения стратегических запасов) на открытом воздухе	6.9	Размещение объектов недвижимости, размещение которых предусмотрено основными видами и условно разрешенными видами использования не должно оказывать негативного воздействия и причинять существенного неудобства жителям в прилегающей жилой зоне. Предельные (минимальные и (или) максимальные) размеры земельных участков и предельные параметры разрешенного строительства, реконструкции объектов капитального строительства в пределах зоны И включают в себя: в новой застройке - не менее 5м. 1) предельные (минимальные и (или) максимальные) размеры земельных участков, в том числе их площади; не подлежат установлению, определяются в рамках разработки проектной документации; 2) минимальные отступы от границ земельных участков в целях определения мест допустимого размещения зданий, строений, сооружений, за пределами которых запрещено строительство зданий, строений, сооружений – 5 м; 3) предельное количество этажей или предельную высоту зданий, строений, сооружений – не подлежит установлению, определяется в рамках разработки проектной документации; 4) максимальный процент застройки в границах земельного участка, определяемый как отношение суммарной площади земельного участка, которая может быть застроена, ко всей площади земельного участка – 80 %. Предельные (минимальные и (или) максимальные) размеры земельных участков и предельные параметры разрешенного строительства в пределах зоны И приведены в Таблице ниже.

Предельные (минимальные и (или) максимальные) размеры земельных участков и предельные параметры разрешенного строительства, реконструкции объектов капитального строительства в пределах зоны И включают в себя:

Страница134

1) предельные (минимальные и (или) максимальные) размеры земельных участков, в том числе их площади:

Учреждение, предприятие, сооружение	Число	Размеры земельных участков
1	2	3
Бытовое обслуживание		
Мастерские мелкого ремонта	18 (4)* на 1 тыс. чел. (в том числе 9 (2)* – на 1 тыс. чел. туристов)	На 10 рабочих мест для предприятий мощностью, рабочих мест: 0,1-0,2 га 10-50
Ателье		0,05-0,08 га 50-150
Бани	10 на 1 тыс. чел. (в том числе 5 – на 1 тыс. чел. туристов)	0,2-0,4 га на объект
Прачечные	120 (10)* на 1 тыс. чел.	Для прачечных самообслуживания: 0,1-0,2 га на объект. Для фабрик-прачечных: 0,5-1,0 га объект
Похоронные бюро	1 на 0,5-1 млн. чел.	По заданию на проектирование
Общественное управление		
Организация и управление учреждения	По заданию на проектирование	При этажности здания (м2 на 1 сотрудника): 3-5 этажей – 44-18,5; 9-12 этажей – 13,5-11; 16 и более этажей – 10,5.
Юридическая консультация	1 юрист-адвокат на 10 тыс. чел.	По заданию на проектирование
Нотариальная контора	1 нотариус на 30 тыс. чел.	По заданию на проектирование
Обеспечение научной деятельности		
Проектные организации и конструкторские бюро, объект	По заданию на проектирование	В зависимости от этажности здания, м2 на 1 сотрудника: 30-15 при этажности 2-5 9,5-8,5 при этажности 9-12 7 при этажности 16 и более
Деловое управление		

Страница135

Отделение банка	2 на 20 тыс. чел. (в том числе 1 – на 10 тыс. чел. туристов)	0,2 га на объект - при 2 операционных местах; 0,5 га на объект - при 7 операционных местах
Отделение и филиал Сбербанка	2 на 4 тыс. чел. (в том числе 1 – на 2 тыс. чел. туристов)	0,05 га – при 3-операционных местах; 0,4 га - при 20-операционных местах
Торговые центры (Торгово-развлекательные центры)		
Магазин	420 - 700 м2 торговой площади на 1 тыс. чел. (в том числе 140 –350 на 1 тыс. чел. туристов)	Торговые центры местного значения с числом обслуживаемого населения, тыс. чел.: от 4 до 6 - 0,4-0,6 га на объект; св. 6 до 10 - 0,6-0,8 га на объект; св. 10 до 15 - 0,8-1,1 га на объект; св. 15 - 1,1-1,3 га на объект.
Рынки		
Рыночный комплекс	30 м2 торговой площади на 1 тыс. чел.	От 7 до 14 кв. м на 1 кв.м торг. пл. рыночного комплекса в зависимости: 14 кв. м – при торговой площади до 600 кв. м; 7 кв. м – св. 3000 кв. м
Общественное питание		
Предприятия общественного питания	80 (16)* мест на 1 тыс. чел. (в том числе 40 (8)* – на 1 тыс. чел. туристов)	При числе мест (га на 100 мест): до 50 мест – 0,2-0,25 га; от 50 до 150 мест – 0,15-0,2 га; свыше 150 мест - 0,1 га
Гостиничное обслуживание		
Гостиница	18 мест на 1 тыс. чел.	При числе мест (м2 на 1 место): до 100 мест – 55; от 100 до 500 мест – 30; 500-1000 мест - 20; свыше 1000 мест - 15.
Развлечения		
Залы аттракционов	3 м площади пола на 1 тыс. чел.	По заданию на проектирование
Танцевальные залы	6 мест на 1 тыс. чел.	По заданию на проектирование
Спорт		
Закрытые спортивные сооружения	30 м2 общей площади на 1000 жителей	По заданию на проектирование

Страница136

Комплексы физкультурно-оздоровительных площадок	0,7 га на 1000 жителей	
Обеспечение внутреннего правопорядка		
Организации и управления	По заданию на проектирование	В зависимости от этажности здания, м2 на 1 сотрудника: 44-18,5 при этажности 3-5 13,5-11 при этажности 9-12 10,5 при этажности 16 и более Областных, краевых, городских, районных органов власти, м2 на 1 сотрудника: 54-30 при этажности 3-5 13-12 при этажности 9-12 11 при этажности 16 и более Поселковых и сельских органов власти, м2 на 1 сотрудника: 60-40 при этажности 2-3

Расстояния между жилыми зданиями, жилыми и общественными, а также производственными зданиями следует принимать на основе расчетов инсоляции и освещенности в соответствии с требованиями, приведенными в разделе 14 СП 42.13330 «СНиП 2.07.01-89* Градостроительство. Планировка и застройка городских и сельских поселений», нормами освещенности, приведенными в СП 52.13330, а также в соответствии с противопожарными требованиями.

Требования к противопожарным расстояниям между зданиями, сооружениями и строениями определяются согласно Статьи 69 «Противопожарные расстояния между зданиями, сооружениями и лесничеством (лесопарками)» Федерального закона N 117-ФЗ в ред. от 10.07.2012.

Т - Зона транспортной инфраструктуры.

Зоны инженерной и транспортной инфраструктуры предназначены для размещения промышленных, коммунальных и складских объектов, объектов инженерной и транспортной инфраструктуры, в том числе сооружений и коммуникаций автомобильного и трубопроводного транспорта, связи, а также для установления охранных и санитарно-защитных зон таких объектов.

Для предотвращения вредного воздействия объектов инженерной и транспортной инфраструктуры на среду жизнедеятельности, обеспечивается соблюдение необходимых расстояний от таких объектов и других требований в соответствии с государственными градостроительными и специальными нормативами.

Предельные (минимальные и (или) максимальные) размеры земельных участков для которых размеры не определены в соответствии нормативно правовыми

Страница137

актами (настоящими правилами, нормами градостроительного проектирования, СП 42.133.30 «СНиП 2.07.01-89* Градостроительство. Планировка и застройка городских и сельских поселений», требованиями санитарных норм и технических регламентов) не подлежат установлению. Минимальные расстояния от объектов до границ земельных участков, за исключением границ, совпадающих с красными линиями, не указанных в настоящей зоне не подлежат установлению.

№ п/п	Виды разрешенного использования по Классификатору		Описание вида разрешенного использования земельного участка		Предельные (минимальные и (или) максимальные) размеры земельных участков и предельные параметры разрешенного строительства, реконструкции объектов капитального строительства
	Наименование	Код	Наименование	Код	
ЗОНА ТРАНСПОРТНОЙ ИНФРАСТРУКТУРЫ					
ОСНОВНЫЕ ВИДЫ РАЗРЕШЕННОГО ИСПОЛЬЗОВАНИЯ ЗОНЫ «Т»					
1.	Служебные гаражи	Т	Размещение постоянных или временных гаражей, стоянок для хранения служебного транспорта, используемого в целях осуществления видов деятельности, предусмотренных видами разрешенного использования с кодами 3.0, 4.0, а также для стоянки и хранения транспортных средств общего пользования, в том числе в депо	4.9	1. Площадь участка для стоянки одного легкового автомобиля следует принимать 25 м2 2. Минимальный отступ от красной линии составляет: - в существующей застройке - в соответствии со сложившейся линией застройки по каждой улице; - в новой застройке - не менее 5м. 3. Максимальное количество этажей – 2. 4. Максимальный коэффициент застройки земельного участка 80%.

2.	Объекты дорожного сервиса	Т	Размещение зданий и сооружений дорожного сервиса. Содержание данного вида разрешенного использования включает в себя содержание видов разрешенного использования с кодами 4.9.1.1 - 4.9.1.4	4.9.1	Размещение объектов недвижимости, размещение которых предусмотрено основными видами и условиями разрешенными видами использования не должно оказывать негативного воздействия и притягивать существенного неудобства жителям в прилегающей жилой зоне. Предельные (минимальные и (или) максимальные) размеры земельных участков и предельные параметры разрешенного строительства, реконструкции объектов капитального строительства в пределах зоны Т включают в себя: 1) предельные (минимальные и (или) максимальные) размеры земельных участков, в том числе их площадь: не подлежат установлению, определяются в рамках разработки проектной документации; 2) минимальные отступы от границ земельных участков в целях определения мест допустимого размещения зданий, строений, сооружений, за пределами которых запрещено строительство зданий, строений, сооружений – не подлежат установлению, определяются в рамках разработки проектной документации; 3) предельное количество этажей или предельную высоту зданий, строений, сооружений – не подлежит установлению, определяется в рамках разработки проектной документации; 4) максимальный процент застройки в границах земельного участка, определяемый как отношение суммарной площади земельного участка, которая может быть застроена, ко всей площади земельного участка – не подлежит установлению, определяется в рамках разработки проектной документации.
----	---------------------------	---	---	-------	---

3.	Связь	Т	Размещение объектов связи, радиовещания, телевидения, включая воздушные радиорелейные, наземные и подземные кабельные линии связи, линии радиодиффузии, антенные поля, усилительные пункты на кабельных линиях связи, инфраструктуру спутниковой связи и телерадиовещания, за исключением объектов связи, размещение которых предусмотрено содержанием видов разрешенного использования с кодами 3.1.1, 3.2.3	6.8	Размещение объектов недвижимости, размещение которых предусмотрено основными видами и условно разрешенными видами использования не должно оказывать негативного воздействия и причинять существенного неудобства жителям в прилегающей жилой зоне. Предельные (минимальные и (или) максимальные) размеры земельных участков и предельные параметры разрешенного строительства, реконструкции объектов капитального строительства в пределах зоны Т включают в себя: 1) предельные (минимальные и (или) максимальные) размеры земельных участков, в том числе их площадь: не подлежат установлению, определяются в рамках разработки проектной документации; 2) минимальные отступы от границ земельных участков в целях определения мест допустимого размещения зданий, строений, сооружений, за пределами которых запрещено строительство зданий, строений, сооружений – не подлежат установлению, определяется в рамках разработки проектной документации; 3) предельное количество этажей или предельную высоту зданий, строений, сооружений – не подлежит установлению, определяется в рамках разработки проектной документации; 4) максимальный процент застройки в границах земельного участка, определяемый как отношение суммарной площади земельного участка, которая может быть застроена, ко всей площади земельного участка – не подлежит установлению, определяется в рамках разработки проектной документации.
4.	Железнодорожный транспорт	Т	Размещение объектов капитального строительства железнодорожного транспорта. Содержание данного вида разрешенного использования включает в себя содержание видов разрешенного использования с кодами 7.1.1 - 7.1.2	7.1	
5.	Автомобильный транспорт	Т	Размещение зданий и сооружений автомобильного транспорта. Содержание данного вида разрешенного использования включает в себя содержание видов разрешенного использования с кодами 7.2.1 - 7.2.3	7.2	
6.	Трубопроводный транспорт	Т	Размещение нефтепроводов, водопроводов, газопроводов и иных трубопроводов, а также иных зданий и сооружений, необходимых для эксплуатации названных трубопроводов	7.5	
№	Виды разрешенного использования по Классификатору		Описание вида разрешенного использования земельного участка		Предельные (минимальные и (или) максимальные)

п/п	Наименование	Код	Наименование	Код	размеры земельных участков и предельные параметры разрешенного строительства, реконструкции объектов
ЗОНА ТРАНСПОРТНОЙ ИНФРАСТРУКТУРЫ					
ВСПОМОГАТЕЛЬНЫЕ ВИДЫ РАЗРЕШЕННОГО ИСПОЛЬЗОВАНИЯ ЗОНЫ «Т»					
№	Виды разрешенного использования по Классификатору		Описание вида разрешенного использования земельного участка		Предельные (минимальные и (или) максимальные)
п/п	Наименование	Код	Наименование	Код	размеры земельных участков и предельные параметры разрешенного строительства, реконструкции объектов капитального строительства
ЗОНА ТРАНСПОРТНОЙ ИНФРАСТРУКТУРЫ					
УСЛОВНО РАЗРЕШЕННЫЕ ВИДЫ ИСПОЛЬЗОВАНИЯ ЗОНЫ «Т»					

1.	Коммунальное обслуживание Т	Размещение зданий и сооружений в целях 3.1 обеспечения физических и юридических лиц коммунальными услугами. Содержание данного вида разрешенного использования включает в себя содержание видов разрешенного использования с кодами 3.1.1 - 3.1.2	Размещение объектов недвижимости, размещение которых предусмотрено основными видами и условно разрешенными видами использования не должно оказывать негативного воздействия и причинять существенного неудобства жителям в прилегающей жилой зоне. Предельные (минимальные и (или) максимальные) размеры земельных участков и предельные параметры разрешенного строительства, реконструкции объектов капитального строительства в пределах зоны Т включаются в себя: 1) предельные (минимальные и (или) максимальные) размеры земельных участков, в том числе их площадь: не подлежат установлению, определяются в рамках разработки проектной документации; 2) минимальные отступы от границ земельных участков в целях определения мест допустимого размещения зданий, строений, сооружений, за пределами которых запрещено строительство зданий, строений, сооружений – не подлежат установлению, определяется в рамках разработки проектной документации; 3) предельное количество этажей или предельную высоту зданий, строений, сооружений – не подлежит установлению, определяется в рамках разработки проектной документации; 4) максимальный процент застройки в границах земельного участка, определяемый как отношение суммарной площади земельного участка, которая может быть застроена, ко всей площади земельного участка – 80 %.
----	-----------------------------	---	--

2.	Деловое управление Т	Размещение объектов капитального строительства с целью: размещения органов управления производством, торговых, банковской, страховой деятельностью, а также иной управленческой деятельностью, не связанной с государственным или муниципальным управлением и оказанием услуг, а также с целью обеспечения совершения сделок, не требующих передачи товара в момент ее совершения между организациями, в том числе биржевая деятельность (за исключением банковской и страховой деятельности)	Размещение объектов недвижимости, размещение которых предусмотрено основными видами и условно разрешенными видами использования не должно оказывать негативного воздействия и причинять существенного неудобства жителям в прилегающей жилой зоне. Предельные (минимальные и (или) максимальные) размеры земельных участков и предельные параметры разрешенного строительства, реконструкции объектов капитального строительства в пределах зоны Т включаются в себя: 1) предельные (минимальные и (или) максимальные) размеры земельных участков, в том числе их площадь: не подлежат установлению, определяются в рамках разработки проектной документации; 2) минимальные отступы от границ земельных участков в целях определения мест допустимого размещения зданий, строений, сооружений, за пределами которых запрещено строительство зданий, строений, сооружений – не подлежат установлению, определяется в рамках разработки проектной документации; 3) предельное количество этажей или предельную высоту зданий, строений, сооружений – не подлежит установлению, определяется в рамках разработки проектной документации; 4) максимальный процент застройки в границах земельного участка, определяемый как отношение суммарной площади земельного участка, которая может быть застроена, ко всей площади земельного участка – 80 %.
----	----------------------	---	--

3.	Магазины	Т	Размещение объектов капитального строительства, предназначенных для продажи товаров, торговая площадь которых составляет до 5000 кв. м	4.4	<p>Размещение объектов недвижимости, размещение которых предусмотрено основными видами и условно разрешенными видами использования не должно оказывать негативного воздействия и причинять существенного неудобства жителям в прилегающей жилой зоне.</p> <p>Предельные (минимальные и (или) максимальные) размеры земельных участков и предельные параметры разрешенного строительства, реконструкции объектов капитального строительства в пределах зоны Т включаются в себя:</p> <p>1) предельные (минимальные и (или) максимальные) размеры земельных участков, в том числе их площадь: не подлежат установлению, определяются в рамках разработки проектной документации;</p> <p>2) минимальные отступы от границ земельных участков в целях определения мест допустимого размещения зданий, строений, сооружений, за пределами которых запрещено строительство зданий, строений, сооружений – не подлежат установлению, определяется в рамках разработки проектной документации;</p> <p>3) предельное количество этажей или предельную высоту зданий, строений, сооружений – не подлежит установлению, определяется в рамках разработки проектной документации;</p> <p>4) максимальный процент застройки в границах земельного участка, определяемый как отношение суммарной площади земельного участка, которая может быть застроена, ко всей площади земельного участка – 80 %.</p>
----	----------	---	--	-----	---

4.	Склады	Т	Размещение сооружений, имеющих назначение по временному хранению, распределению и перевалке грузов (за исключением хранения стратегических запасов), не являющихся частями производственных комплексов, на которых был создан груз: промышленные базы, склады, погрузочные терминалы и доки, нефте-хранилища и нефтеналивные станции, газозовые хранилища и обслуживающие их газоконденсатные и газоперекачивающие станции, элеваторы и продовольственные склады, за исключением железнодорожных перевалочных складов	6.9	<p>Размещение объектов недвижимости, размещение которых предусмотрено основными видами и условно разрешенными видами использования не должно оказывать негативного воздействия и причинять существенного неудобства жителям в прилегающей жилой зоне.</p> <p>Предельные (минимальные и (или) максимальные) размеры земельных участков и предельные параметры разрешенного строительства, реконструкции объектов капитального строительства в пределах зоны Т включаются в себя:</p> <p>1) предельные (минимальные и (или) максимальные) размеры земельных участков, в том числе их площадь: не подлежат установлению, определяются в рамках разработки проектной документации;</p> <p>2) минимальные отступы от границ земельных участков в целях определения мест допустимого размещения зданий, строений, сооружений, за пределами которых запрещено строительство зданий, строений, сооружений – не подлежат установлению, определяется в рамках разработки проектной документации;</p> <p>3) предельное количество этажей или предельную высоту зданий, строений, сооружений – не подлежит установлению, определяется в рамках разработки проектной документации;</p> <p>4) максимальный процент застройки в границах земельного участка, определяемый как отношение суммарной площади земельного участка, которая может быть застроена, ко всей площади земельного участка – 80 %.</p>
----	--------	---	---	-----	---

5.	Складские площадки	Т	Временное хранение, распределение и перевалка грузов (за исключением хранения стратегических запасов) на открытом воздухе	6.9.1 Размещение объектов недвижимости, размещение которых предусмотрено основными видами и условиями разрешенными видами использования не должно оказывать негативного воздействия и причинять существенного неудобства жителям в прилегающей жилой зоне. Предельные (минимальные и (или) максимальные) размеры земельных участков и предельные параметры разрешенного строительства, реконструкции объектов капитального строительства в пределах зоны Т включают в себя: 1) предельные (минимальные и (или) максимальные) размеры земельных участков, в том числе их площадь: не подлежат установлению, определяются в рамках разработки проектной документации; 2) минимальные отступы от границ земельных участков в целях определения мест допустимого размещения зданий, строений, сооружений, за пределами которых запрещено строительство зданий, строений, сооружений – не подлежат установлению, определяется в рамках разработки проектной документации; 3) предельное количество этажей или предельную высоту зданий, строений, сооружений – не подлежит установлению, определяется в рамках разработки проектной документации; 4) максимальный процент застройки в границах земельного участка, определяемый как отношение суммарной площади земельного участка, которая может быть застроена, ко всей площади земельного участка – не подлежат установлению, определяется в рамках разработки проектной документации.
----	--------------------	---	---	--

Страница 146

Требования к противопожарным расстояниям между зданиями, сооружениями и строениями определяются согласно Статьи 69 «Противопожарные расстояния между зданиями, сооружениями и лесничествами (лесопарками)» Федерального закона N 117-ФЗ в ред. от 10.07.2012. Допускается блокировка объектов капитального строительства на смежных земельных участках по взаимному согласию собственников при новом строительстве с учётом противопожарных требований.

Статья 24.5 Градостроительные регламенты. Зоны сельскохозяйственного использования.

СХ - Зоны сельскохозяйственного использования.

Зона СХ предназначена для сохранения и развития сельскохозяйственных угодий – пашни, сенокосы, пастбища, залежи и прочие, а также многолетних насаждений (садов, ягодников питомников и т.п.), обеспечивающие их инфраструктуру, предотвращение их занятия другими видами деятельности.

Градостроительные регламенты не устанавливаются для сельскохозяйственных угодий в составе земель сельскохозяйственного назначения					
№ п/п	Виды разрешенного использования по Классификатору	Наименование	Код	Описание вида разрешенного использования земельного участка	Предельные (минимальные и (или) максимальные) размеры земельных участков и предельные параметры разрешенного строительства, реконструкции объектов капитального строительства
				Наименование	
Зоны СЕЛЬСКОХОЗЯЙСТВЕННОГО ИСПОЛЬЗОВАНИЯ					
ОСНОВНЫЕ ВИДЫ РАЗРЕШЕННОГО ИСПОЛЬЗОВАНИЯ ЗОНЫ «СХ»					

Страница 147

1.	Овощеводство	CX	Осуществление хозяйственной деятельности на сельскохозяйственных угодьях, связанной с производством картофеля, листовых, плодовых, луковичных и бахчевых сельскохозяйственных культур, в том числе с использованием теплиц	1.3	Размещение объектов недвижимости, размещение которых предусмотрено основными видами и условиями разрешенными видами использования не должно оказывать негативного воздействия и причинять существенного неудобства жителям в прилегающей жилой зоне. Предельные (минимальные и (или) максимальные) размеры земельных участков и предельные параметры разрешенного строительства, реконструкции объектов капитального строительства в пределах зоны CX включают в себя: 1) предельные (минимальные и (или) максимальные) размеры земельных участков, в том числе их площадь: не подлежат установлению, определяются в рамках разработки проектной документации; 2) минимальные отступы от границ земельных участков в целях определения мест допустимого размещения зданий, строений, сооружений, за пределами которых запрещено строительство зданий, строений, сооружений – не подлежат установлению, определяется в рамках разработки проектной документации; 3) предельное количество этажей или предельная высота зданий, строений, сооружений – не подлежит установлению, определяется в рамках разработки проектной документации; 4) максимальный процент застройки в границах земельного участка, определяемый как отношение суммарной площади земельного участка, которая может быть застроена, ко всей площади земельного участка – не подлежит установлению, определяется в рамках разработки проектной документации.
2.	Садоводство	CX	Осуществление хозяйственной деятельности на сельскохозяйственных угодьях, связанной с выращиванием многолетних плодовых и ягодных культур, винограда, и иных многолетних культур	1.5	
3.	Пчеловодство	CX	Осуществление хозяйственной деятельности на сельскохозяйственных угодьях, по разведению, содержанию и использованию пчел и иных полезных насекомых; размещение ульев, иных объектов и оборудования, необходимого для пчеловодства и разведения иных полезных насекомых; размещение сооружений используемых для хранения и первичной переработки продукции пчеловодства	1.12	
4.	Питомники	CX	Выращивание и реализация подроста деревьев и кустарников, используемых в сельском хозяйстве, а также иных сельскохозяйственных культур для получения рассады и семян; размещение сооружений, необходимых для указанных видов сельскохозяйственного производства	1.17	

5.	Выращивание зерновых и иных сельскохозяйственных культур	CX	Осуществление хозяйственной деятельности на сельскохозяйственных угодьях, связанной с производством зерновых, бобовых, кормовых, технических, масличных, эфиромасличных, и иных сельскохозяйственных культур	1.2	Размещение объектов недвижимости, размещение которых предусмотрено основными видами и условиями разрешенными видами использования не должно оказывать негативного воздействия и причинять существенного неудобства жителям в прилегающей жилой зоне. Предельные (минимальные и (или) максимальные) размеры земельных участков и предельные параметры разрешенного строительства, реконструкции объектов капитального строительства в пределах зоны CX включают в себя: 1) предельные (минимальные и (или) максимальные) размеры земельных участков, в том числе их площадь: не подлежат установлению, определяются в рамках разработки проектной документации; 2) минимальные отступы от границ земельных участков в целях определения мест допустимого размещения зданий, строений, сооружений, за пределами которых запрещено строительство зданий, строений, сооружений – не подлежат установлению, определяется в рамках разработки проектной документации; 3) предельное количество этажей или предельная высота зданий, строений, сооружений – не подлежит установлению, определяется в рамках разработки проектной документации; 4) максимальный процент застройки в границах земельного участка, определяемый как отношение суммарной площади земельного участка, которая может быть застроена, ко всей площади земельного участка – не подлежит установлению, определяется в рамках разработки проектной документации.
6.	Выращивание тонизирующих, лекарственных, цветочных культур	CX	Осуществление хозяйственной деятельности на сельскохозяйственных угодьях, связанной с производством чая, лекарственных и цветочных культур	1.4	
7.	Выращивание льна и конопли	CX	Осуществление хозяйственной деятельности на сельскохозяйственных угодьях, связанной с выращиванием льна, конопли	1.6	
8.	Скотоводство	CX	Осуществление хозяйственной деятельности на сельскохозяйственных угодьях, связанной с разведением сельскохозяйственных животных (крупного рогатого скота, овец, коз, лошадей, верблюдов, оленей); сенокошение, выпас сельскохозяйственных животных, производство кормов, размещение зданий, сооружений, используемых для содержания и разведения сельскохозяйственных животных; разведение племенных животных, производство и использование племенной продукции (материала)	1.8	
9.	Звероводство	CX	Осуществление хозяйственной деятельности, связанной с разведением в неволе ценных пушных зверей;	1.9	

10.	Пищеводство	CX	Осуществление хозяйственной деятельности, связанной с разведением домашних пород птиц, в том числе водоплавающих; размещение зданий, сооружений, используемых для содержания и разведения животных, производства, хранения и переработки продукции птицеводства; разведение племенных животных, производство и использование племенной продукции (материала)	1.10	Размещение объектов недвижимости, размещение которых предусмотрено основными видами и условиями разрешенными видами использования не должно оказывать негативного воздействия и причинять существенного неудобства жителям в прилегающей жилой зоне. Предельные (минимальные и (или) максимальные) размеры земельных участков и предельные параметры разрешенного строительства, реконструкции объектов капитального строительства в пределах зоны CX включают в себя: 1) предельные (минимальные и (или) максимальные) размеры земельных участков, в том числе их площадь: не подлежат установлению, определяются в рамках разработки проектной документации; 2) минимальные отступы от границ земельных участков в целях определения мест допустимого размещения зданий, строений, сооружений, за пределами которых запрещено строительство зданий, строений, сооружений – не подлежат установлению, определяются в рамках разработки проектной документации; 3) предельное количество этажей или предельную высоту зданий, строений, сооружений – не подлежит установлению, определяется в рамках разработки проектной документации; 4) максимальный процент застройки в границах земельного участка, определяемый как отношение суммарной площади земельного участка, которая может быть застроена, ко всей площади земельного участка – не подлежит установлению, определяется в рамках разработки проектной документации.
11.	Свиноводство	CX	Осуществление хозяйственной деятельности, связанной с разведением свиней; размещение зданий, сооружений, используемых для содержания и разведения животных, производства, хранения и переработки продукции свиноводства и использование племенной продукции (материала)	1.11	
12.	Рыбоводство	CX	Осуществление хозяйственной деятельности, связанной с разведением и (или) содержанием, выращиванием объектов рыбного хозяйства (аквакультуры); размещение зданий, сооружений, оборудования, необходимых для осуществления рыбного хозяйства (аквакультуры)	1.13	
13.	Научное обеспечение сельского хозяйства	CX	Осуществление научной и селекционной работы, ведения сельского хозяйства для получения ценных с научной точки зрения образцов растительного и животного мира; размещение коллекций генетических ресурсов растений	1.14	

Страница 150

14.	Сенокосение	CX	Косение трав, сбор и заготовка сена	1.19	Размещение объектов недвижимости не предусмотрено
№ п/п	Виды разрешенного использования по Классификатору Наименование	Код	Описание вида разрешенного использования земельного участка Наименование	Код	Предельные (минимальные и (или) максимальные) размеры земельных участков и предельные параметры разрешенного строительства, реконструкции объектов капитального строительства
ЗОНЫ СЕЛЬСКОХОЗЯЙСТВЕННОГО ИСПОЛЬЗОВАНИЯ					
ВСПОМОГАТЕЛЬНЫЕ ВИДЫ РАЗРЕШЁННОГО ИСПОЛЬЗОВАНИЯ ЗОНЫ «СХ»					
№ п/п	Виды разрешенного использования по Классификатору Наименование	Код	Описание вида разрешенного использования земельного участка Наименование	Код	Предельные (минимальные и (или) максимальные) размеры земельных участков и предельные параметры разрешенного строительства, реконструкции объектов капитального строительства
ЗОНЫ СЕЛЬСКОХОЗЯЙСТВЕННОГО ИСПОЛЬЗОВАНИЯ					
УСЛОВНО РАЗРЕШЕННЫЕ ВИДЫ ИСПОЛЬЗОВАНИЯ ЗОНЫ «СХ»					

Страница 151

1.	Хранение и переработка сельскохозяйственной продукции	СХ	Размещение зданий, сооружений, используемых для производства, хранения, переработки и глубокой переработки сельскохозяйственной продукции	1.15	Размещение объектов недвижимости, размещение которых предусмотрено основными видами и условиями разрешенными видами использования не должно оказывать негативного воздействия и причинять существенного неудобства жителям в прилегающей жилой зоне.
2.	Обеспечение сельскохозяйственного производства	СХ	Размещение машинно-транспортных и ремонтных станций, ангаров и гаражей для сельскохозяйственной техники, амбаров, водонапорных башен, трансформаторных станций и иного технического оборудования, используемого для ведения сельского хозяйства	1.18	Предельные (минимальные и (или) максимальные) размеры земельных участков и предельные параметры разрешенного строительства, реконструкции объектов капитального строительства в пределах зоны СХ включают в себя:
3.	Связь	СХ	Размещение объектов связи, радиовещания, телевидения, включая воздушные радиорелейные, наземные и подземные кабельные линии связи, линии радиотелефонии, антенные поля, усилительные пункты на кабельных линиях связи, инфраструктуру спутниковой связи и телекоммуникации, за исключением объектов связи, размещение которых предусмотрено содержанием видов разрешенного использования с кодами 3.1.1, 3.2.3	6.8	1) предельные (минимальные и (или) максимальные) размеры земельных участков, в том числе их площадь: не подлежат установлению, определяются в рамках разработки проектной документации; 2) минимальные отступы от границ земельных участков в целях определения мест допустимых размещения зданий, строений, сооружений, за пределами которых запрещено строительство зданий, строений, сооружений – не подлежат установлению, определяются в рамках разработки проектной документации; 3) предельное количество этажей или предельную высоту зданий, строений, сооружений – не подлежит установлению, определяется в рамках разработки проектной документации; 4) максимальный процент застройки в границах земельного участка, определяемый как отношение суммарной площади земельного участка, которая может быть застроена, ко всей площади земельного участка – не подлежит установлению, определяется в рамках разработки проектной документации.

СХ.2 - Зона садоводческих или огороднических некоммерческих товариществ.

Зона садоводческих или огороднических товариществ СХ.2 предназначена для выращивания сельскохозяйственной продукции открытым способом и выделена для обеспечения правовых условий сохранения сельскохозяйственных угодий, предотвращения их занятия другими видами деятельности при соблюдении нижеследующих видов и параметров разрешенного использования недвижимости.

№ п/п	Виды разрешенного использования по Классификатору	Описание вида разрешенного использования земельного участка	
	Наименование	Код	Код
ЗОНА САДОВОДЧЕСКИХ ИЛИ ОГОРОДНИЧЕСКИХ НЕКОММЕРЧЕСКИХ ТОВАРИЩЕСТВ			
ОСНОВНЫЕ ВИДЫ РАЗРЕШЁННОГО ИСПОЛЬЗОВАНИЯ ЗОНЫ «СХ.2»			

1.	Овощеводство	CX.2	Осуществление хозяйственной деятельности на сельскохозяйственных угодьях, связанной с производством картофеля, листовых, плодовых, луковичных и бахчевых сельскохозяйственных культур, в том числе с использованием теплиц	1.3	Размещение объектов недвижимости, размещение которых предусмотрено основными видами и условиями разрешенными видами использования не должно оказывать негативного воздействия и причинять существенного неудобства жителям в прилегающей жилой зоне. Предельные (минимальные и (или) максимальные) размеры земельных участков и предельные параметры разрешенного строительства, реконструкции объектов капитального строительства в пределах зоны CX.2 включают в себя: 1) предельные (минимальные и (или) максимальные) размеры земельных участков, в том числе их площадь: не подлежат установлению, определяются в рамках разработки проектной документации; 2) минимальные отступы от границ земельных участков в целях определения мест допустимого размещения зданий, строений, сооружений, за пределами которых запрещено строительство зданий, строений, сооружений – не подлежат установлению, определяется в рамках разработки проектной документации; 3) предельное количество этажей или предельную высоту зданий, строений, сооружений – не подлежит установлению, определяется в рамках разработки проектной документации; 4) максимальный процент застройки в границах земельного участка, определяемый как отношение суммарной площади земельного участка, которая может быть застроена, ко всей площади земельного участка – не подлежит установлению, определяется в рамках разработки проектной документации.
2.	Садоводство	CX.2	Осуществление хозяйственной деятельности, в том числе на сельскохозяйственных угодьях, связанной с выращиванием многолетних плодовых и ягодных культур, винограда, и иных многолетних культур	1.5	
3.	Пчеловодство	CX.2	Осуществление хозяйственной деятельности, в том числе на сельскохозяйственных угодьях, по разведению, содержанию и использованию пчел и иных полезных насекомых; размещение ульев, иных объектов и оборудования, необходимого для пчеловодства и разведения иных полезных насекомых; размещение сооружений используемых для хранения и первичной переработки продукции пчеловодства	1.12	
4.	Ведение личного подсобного хозяйства на полевых участках	CX.2	Производство сельскохозяйственной продукции без права возведения объектов капитального строительства	1.16	

Страница 154

5.	Питомники	CX.2	Выращивание и реализация подраста деревьев и кустарников, используемых в сельском хозяйстве, а также иных сельскохозяйственных культур для получения рассады и семян; размещение сооружений, необходимых для указанных видов сельскохозяйственного производства	1.17	Размещение объектов недвижимости, размещение которых предусмотрено основными видами и условиями разрешенными видами использования не должно оказывать негативного воздействия и причинять существенного неудобства жителям в прилегающей жилой зоне. Предельные (минимальные и (или) максимальные) размеры земельных участков и предельные параметры разрешенного строительства, реконструкции объектов капитального строительства в пределах зоны CX.2 включают в себя: 1) предельные (минимальные и (или) максимальные) размеры земельных участков, в том числе их площадь: не подлежат установлению, определяются в рамках разработки проектной документации; 2) минимальные отступы от границ земельных участков в целях определения мест допустимого размещения зданий, строений, сооружений, за пределами которых запрещено строительство зданий, строений, сооружений – не подлежат установлению, определяется в рамках разработки проектной документации; 3) предельное количество этажей или предельную высоту зданий, строений, сооружений – не подлежит установлению, определяется в рамках разработки проектной документации; 4) максимальный процент застройки в границах земельного участка, определяемый как отношение суммарной площади земельного участка, которая может быть застроена, ко всей площади земельного участка – не подлежит установлению, определяется в рамках разработки проектной документации.
----	-----------	------	---	------	--

Страница 155

№ п/п	Виды разрешенного использования по Классификатору	Описание вида разрешенного использования земельного участка		Предельные (минимальные и (или) максимальные) размеры земельных участков и предельные параметры разрешенного строительства, реконструкции объектов капитального строительства
		Наименование	Код	
ЗОНА САДОВОДЧЕСКИХ ИЛИ ОГОРОДНИЧЕСКИХ НЕКОММЕРЧЕСКИХ ТОВАРИЩЕСТВ				
ВСПОМОГАТЕЛЬНЫЕ ВИДЫ РАЗРЕШЁННОГО ИСПОЛЬЗОВАНИЯ ЗОНЫ «СХ.2»				
№ п/п	Виды разрешенного использования по Классификатору	Описание вида разрешенного использования земельного участка		Предельные (минимальные и (или) максимальные) размеры земельных участков и предельные параметры разрешенного строительства, реконструкции объектов капитального строительства
		Наименование	Код	
ЗОНА САДОВОДЧЕСКИХ ИЛИ ОГОРОДНИЧЕСКИХ НЕКОММЕРЧЕСКИХ ТОВАРИЩЕСТВ				
УСЛОВНО РАЗРЕШЕННЫЕ ВИДЫ ИСПОЛЬЗОВАНИЯ ЗОНЫ «СХ.2»				

1.	Хранение и переработка сельскохозяйственной продукции	СХ.2	Размещение зданий, сооружений, используемых для производства, хранения, переработки и глубокой переработки сельскохозяйственной продукции	1.15	Размещение объектов недвижимости, размещение которых предусмотрено основными видами и условно разрешенными видами использования не должно оказывать негативного воздействия и причинять существенного неудобства жителям в прилегающей жилой зоне.
2.	Обеспечение сельскохозяйственного производства	СХ.2	Размещение машино-транспортных и ремонтных станций, ангаров и гаражей для сельскохозяйственной техники, амбаров, водонапорных башен, трансформаторных станций и иного технического оборудования, используемого для ведения сельского хозяйства	1.18	Предельные (минимальные и (или) максимальные) размеры земельных участков и предельные параметры разрешенного строительства, реконструкции объектов капитального строительства в пределах зоны СХ.2 включают в себя: 1) предельные (минимальные и (или) максимальные) размеры земельных участков, в том числе их площадь: не подлежат установлению, определяются в рамках разработки проектной документации; 2) минимальные отступы от границ земельных участков в целях определения мест допустимого размещения зданий, строений, сооружений, за пределами которых запрещено строительство зданий, строений, сооружений – не подлежат установлению, определяется в рамках разработки проектной документации; 3) предельное количество этажей или предельную высоту зданий, строений, сооружений – не подлежит установлению, определяется в рамках разработки проектной документации; 4) максимальный процент застройки в границах земельного участка, определяемый как отношение суммарной площади земельного участка, которая может быть застроена, ко всей площади земельного участка – не подлежит установлению, определяется в рамках разработки проектной документации.
3.	Связь	СХ.2	Размещение объектов связи, радиовещания, телевидения, включая воздушные радиорелейные, наземные и подземные кабельные линии связи, линии радиодиффракции, антенные поля, усилительные пункты на кабельных линиях связи, инфраструктуру спутниковой связи и телекоммуникации, за исключением объектов связи, размещение которых предусмотрено ино содержанием видов разрешенного использования с кодами 3.1.1, 3.2.3	6.8	

СХ.4 - Иные зоны сельскохозяйственного назначения.

Зона СХ.4 предназначена для сохранения и развития сельскохозяйственных угодий – пашни, сенокосы, пастбища, залежи и прочие, а также многолетних насаждений (садов, ягодников питомников и т.п.), обеспечивающие их инфраструктуру, предотвращение их занятия другими видами деятельности, а также осуществления функций недропользования.

Градостроительные регламенты не устанавливаются для сельскохозяйственных угодий в составе земель сельскохозяйственного назначения.

№ п/п	Виды разрешенного использования по Классификатору Наименование	Код	Описание вида разрешенного использования земельного участка	Код	Пределы (минимальные и (или) максимальные) размеры земельных участков и предельные параметры разрешенного строительства, реконструкции объектов капитального строительства

ИНЫЕ ЗОНЫ СЕЛЬСКОХОЗЯЙСТВЕННОГО НАЗНАЧЕНИЯ

ОСНОВНЫЕ ВИДЫ РАЗРЕШЕННОГО ИСПОЛЬЗОВАНИЯ ЗОНЫ «СХ.4»

1.	Овощеводство	СХ.4	Осуществление хозяйственной деятельности на сельскохозяйственных землях, связанной с производством картофеля, листовых, плодовых, луковичных и бахчевых сельскохозяйственных культур, в том числе с использованием теплиц	1.3	Размещение объектов недвижимости, размещение которых предусмотрено основными видами и условно разрешенными видами использования не должно оказывать негативного воздействия и притягивать внимание неудобства жителям в прилегающей жилой зоне. Пределы (минимальные и (или) максимальные) размеры земельных участков и предельные параметры разрешенного строительства, реконструкции объектов капитального строительства в пределах зоны СХ.4 включают в себя: 1) предельные (минимальные и (или) максимальные) размеры земельных участков, в том числе их площадь: не подлежат установлению, определяются в рамках разработки проектной документации; 2) минимальные отступы от границ земельных участков в целях определения мест допустимого размещения зданий, строений, сооружений, за пределами которых запрещено строительство зданий, строений, сооружений – не подлежат установлению, определяется в рамках разработки проектной документации; 3) предельное количество этажей или предельную высоту зданий, строений, сооружений – не подлежит установлению, определяется в рамках разработки проектной документации;
2.	Садоводство	СХ.4	Осуществление хозяйственной деятельности, в том числе на сельскохозяйственных землях, связанной с выращиванием многолетних плодовых и ягодных культур, винограда, и иных многолетних культур	1.5	Пределы (минимальные и (или) максимальные) размеры земельных участков и предельные параметры разрешенного строительства, реконструкции объектов капитального строительства в пределах зоны СХ.4 включают в себя: 1) предельные (минимальные и (или) максимальные) размеры земельных участков, в том числе их площадь: не подлежат установлению, определяются в рамках разработки проектной документации; 2) минимальные отступы от границ земельных участков в целях определения мест допустимого размещения зданий, строений, сооружений, за пределами которых запрещено строительство зданий, строений, сооружений – не подлежат установлению, определяется в рамках разработки проектной документации; 3) предельное количество этажей или предельную высоту зданий, строений, сооружений – не подлежит установлению, определяется в рамках разработки проектной документации;
3.	Пчеловодство	СХ.4	Осуществление хозяйственной деятельности, в том числе на сельскохозяйственных землях, по разведению, содержанию и использованию пчел и иных полезных насекомых; размещение ульев, иных объектов и оборудования, необходимого для пчеловодства и разведения иных полезных насекомых; размещение сооружений для использования для хранения и первичной переработки продукции пчеловодства	1.12	Пределы (минимальные и (или) максимальные) размеры земельных участков и предельные параметры разрешенного строительства, реконструкции объектов капитального строительства в пределах зоны СХ.4 включают в себя: 1) предельные (минимальные и (или) максимальные) размеры земельных участков, в том числе их площадь: не подлежат установлению, определяются в рамках разработки проектной документации; 2) минимальные отступы от границ земельных участков в целях определения мест допустимого размещения зданий, строений, сооружений, за пределами которых запрещено строительство зданий, строений, сооружений – не подлежат установлению, определяется в рамках разработки проектной документации; 3) предельное количество этажей или предельную высоту зданий, строений, сооружений – не подлежит установлению, определяется в рамках разработки проектной документации;
4.	Питомники	СХ.4	Выращивание и реализация подрастающих деревьев и кустарников, используемых в сельском хозяйстве, а также иных сельскохозяйственных культур для получения рассады и семян; размещение сооружений, необходимых для указанных видов сельскохозяйственного производства	1.17	Пределы (минимальные и (или) максимальные) размеры земельных участков и предельные параметры разрешенного строительства, реконструкции объектов капитального строительства в пределах зоны СХ.4 включают в себя: 1) предельные (минимальные и (или) максимальные) размеры земельных участков, в том числе их площадь: не подлежат установлению, определяются в рамках разработки проектной документации; 2) минимальные отступы от границ земельных участков в целях определения мест допустимого размещения зданий, строений, сооружений, за пределами которых запрещено строительство зданий, строений, сооружений – не подлежат установлению, определяется в рамках разработки проектной документации; 3) предельное количество этажей или предельную высоту зданий, строений, сооружений – не подлежит установлению, определяется в рамках разработки проектной документации;

5.	Выращивание зерновых и иных сельскохозяйственных культур	CX.4	Осуществление хозяйственной деятельности на сельскохозяйственных угодьях, связанной с производством зерновых, бобовых, кормовых, технических, масличных, эфиромасличных, и иных сельскохозяйственных культур	1.2	Размещение объектов недвижимости, размещение которых предусмотрено основными видами и условиями разрешенными видами использования не должно оказывать негативного воздействия и причинять существенного неудобства жителям в прилегающей жилой зоне. Предельные (минимальные и (или) максимальные) размеры земельных участков и предельные параметры разрешенного строительства, реконструкции объектов капитального строительства в пределах зоны CX.4 включают в себя: 1) предельные (минимальные и (или) максимальные) размеры земельных участков, в том числе их площадь: не подлежат установлению, определяются в рамках разработки проектной документации; 2) минимальные отступы от границ земельных участков в целях определения мест допустимого размещения зданий, строений, сооружений, за пределами которых запрещено строительство зданий, строений, сооружений – не подлежат установлению, определяется в рамках разработки проектной документации; 3) предельное количество этажей или предельная высота зданий, строений, сооружений – не подлежит установлению, определяется в рамках разработки проектной документации; 4) максимальный процент застройки в границах земельного участка, определяемый как отношение суммарной площади земельного участка, которая может быть застроена, ко всей площади земельного участка – не подлежит установлению, определяется в рамках разработки проектной документации.
6.	Выращивание тонирующих, лекарственных, цветочных культур	CX.4	Осуществление хозяйственной деятельности, в том числе на сельскохозяйственных угодьях, связанной с производством чая, лекарственных и цветочных культур	1.4	
7.	Выращивание льна и конопли	CX.4	Осуществление хозяйственной деятельности, в том числе на сельскохозяйственных угодьях, связанной с выращиванием льна, конопли	1.6	
8.	Скотоводство	CX.4	Осуществление хозяйственной деятельности, в том числе на сельскохозяйственных угодьях, связанной с разведением сельскохозяйственных животных (крупного рогатого скота, овец, коз, лошадей, верблюдов, оленей); сенокошение, выпас сельскохозяйственных животных, производство кормов, размещение зданий, сооружений, используемых для содержания и разведения сельскохозяйственных животных; разведение племенных животных, производство и использование племенной продукции (материала)	1.8	
9.	Звероводство	CX.4	Осуществление хозяйственной деятельности, связанной с разведением в неволе ценных пушных зверей;	1.9	

Страница160

11.	Птицеводство	CX.4	Осуществление хозяйственной деятельности, связанной с разведением домашних пород птиц, в том числе водоплавающих; размещение зданий, сооружений, используемых для содержания и разведения животных, производства, хранения и переработки продукции птицеводства; разведение племенных животных, производство и использование племенной продукции (материала)	1.10	Размещение объектов недвижимости, размещение которых предусмотрено основными видами и условиями разрешенными видами использования не должно оказывать негативного воздействия и причинять существенного неудобства жителям в прилегающей жилой зоне. Предельные (минимальные и (или) максимальные) размеры земельных участков и предельные параметры разрешенного строительства, реконструкции объектов капитального строительства в пределах зоны CX.4 включают в себя: 1) предельные (минимальные и (или) максимальные) размеры земельных участков, в том числе их площадь: не подлежат установлению, определяются в рамках разработки проектной документации; 2) минимальные отступы от границ земельных участков в целях определения мест допустимого размещения зданий, строений, сооружений, за пределами которых запрещено строительство зданий, строений, сооружений – не подлежат установлению, определяется в рамках разработки проектной документации; 3) предельное количество этажей или предельная высота зданий, строений, сооружений – не подлежит установлению, определяется в рамках разработки проектной документации; 4) максимальный процент застройки в границах земельного участка, определяемый как отношение суммарной площади земельного участка, которая может быть застроена, ко всей площади земельного участка – не подлежит установлению, определяется в рамках разработки проектной документации.
12.	Свиноводство	CX.4	Осуществление хозяйственной деятельности, связанной с разведением свиней; размещение зданий, сооружений, используемых для содержания и разведения животных, производства, хранения и переработки продукции; разведение племенных животных, производство и использование племенной продукции (материала)	1.11	
13.	Рыбоводство	CX.4	Осуществление хозяйственной деятельности, связанной с разведением и (или) содержанием, выращиванием объектов рыбоводства (аквакультуры); размещение зданий, сооружений, оборудования, необходимых для осуществления рыбоводства (аквакультуры)	1.13	
14.	Научное обеспечение сельского хозяйства	CX.4	Осуществление научной и селекционной работы, ведения сельского хозяйства для получения ценных с научной точки зрения образцов растительного и животного мира; размещение коллекций генетических ресурсов растений	1.14	

Страница161

15.	Недропользование	СХ.4	Осуществление геологических изысканий;6.1 добыча полезных ископаемых открытым (карьеры, отвалы) и закрытым (шахты, скважины) способами; размещение объектов капитального строительства, в том числе подземных, в целях добычи полезных ископаемых; размещение объектов капитального строительства, необходимых для подготовки сырья к транспортировке и (или) промышленной переработке; размещение объектов капитального строительства, предназначенных для проживания в них сотрудников, осуществляющих обслуживание зданий и сооружений, необходимых для целей недропользования, если добыча полезных ископаемых происходит на междолевой территории	1.19	Размещение объектов недвижимости не предусмотрено
№ п/п	Виды разрешенного использования по Классификатору Наименование	Код	Описание вида разрешенного использования земельного участка Наименование	Код	Предельные (минимальные и (или) максимальные) размеры земельных участков и предельные параметры разрешенного строительства, реконструкции объектов капитального строительства
ИНЫЕ ЗОНЫ СЕЛЬСКОХОЗЯЙСТВЕННОГО ИСПОЛЬЗОВАНИЯ					
ВСПОМОГАТЕЛЬНЫЕ ВИДЫ РАЗРЕШЕННОГО ИСПОЛЬЗОВАНИЯ ЗОНЫ «СХ.4»					

1.	Ведение личного подсобного хозяйства на полевых участках	СХ.4	Производство сельскохозяйственной продукции без права возведения объектов капитального строительства	1.16	Размещение объектов недвижимости, размещение которых предусмотрено основными видами и условно разрешенными видами использования не должно оказывать негативного воздействия и причинять существенного неудобства жителям в прилегающей жилой зоне. Предельные (минимальные и (или) максимальные) размеры земельных участков и предельные параметры разрешенного строительства, реконструкции объектов капитального строительства в пределах зоны СХ.4 включают в себя: 1) предельные (минимальные и (или) максимальные) размеры земельных участков, в том числе их площадь: не подлежат установлению, определяются в рамках разработки проектной документации; 2) минимальные отступы от границ земельных участков в целях определения мест допустимого размещения зданий, строений, сооружений, за пределами которых запрещено строительство зданий, строений, сооружений – не подлежат установлению, определяются в рамках разработки проектной документации; 3) предельное количество этажей или предельная высота зданий, строений, сооружений – не подлежит установлению, определяется в рамках разработки проектной документации; 4) максимальный процент застройки в границах земельного участка, определяемый как отношение суммарной площади земельного участка, которая может быть застроена, ко всей площади земельного участка – не подлежит установлению, определяется в рамках разработки проектной документации.
----	--	------	--	------	--

№ п/п	Виды разрешенного использования по Классификатору		Описание вида разрешенного использования земельного участка		Код	Предельные (минимальные и (или) максимальные) размеры земельных участков и предельные параметры разрешенного строительства, реконструкции объектов капитального строительства
	Наименование	Код	Наименование	Код		
ИНЫЕ ЗОНЫ СЕЛЬСКОХОЗЯЙСТВЕННОГО НАЗНАЧЕНИЯ						
УСЛОВНО РАЗРЕШЕННЫЕ ВИДЫ ИСПОЛЬЗОВАНИЯ ЗОНЫ «СХ.4»						

1.	Хранение и переработка сельскохозяйственной продукции	СХ.4	Размещение зданий, сооружений, используемых для производства, хранения, переработки и глубокой переработки сельскохозяйственной продукции	1.15	Размещение объектов недвижимости, размещение которых предусмотрено основными видами и условно разрешенными видами использования не должно оказывать негативного воздействия и причинять существенного неудобства жителям в прилегающей жилой зоне.
2.	Обеспечение сельскохозяйственного производства	СХ.4	Размещение машино-транспортных и ремонтных станций, ангаров и гаражей для сельскохозяйственной техники, амбаров, водонапорных башен, трансформаторных станций и иного технического оборудования, используемого для ведения сельского хозяйства	1.18	Предельные (минимальные и (или) максимальные) размеры земельных участков и предельные параметры разрешенного строительства, реконструкции объектов капитального строительства в пределах зоны СХ.4 включают в себя: 1) предельные (минимальные и (или) максимальные) размеры земельных участков, в том числе их площадь: не подлежат установлению, определяются в рамках разработки проектной документации; 2) минимальные отступы от границ земельных участков в целях определения мест допустимого размещения зданий, строений, сооружений, за пределами которых запрещено строительство зданий, строений, сооружений – не подлежат установлению, определяются в рамках разработки проектной документации; 3) предельное количество этажей или предельную высоту зданий, строений, сооружений – не подлежит установлению, определяется в рамках разработки проектной документации;
3.	Связь	СХ.4	Размещение объектов связи, радиовещания, телевидения, включая воздушные радиорелейные, наземные и подземные кабельные линии связи, линии радиодиффузии, антенные поля, усилительные пункты на кабельных линиях связи, инфраструктуру спутниковой связи и телекоммуникаций, за исключением объектов связи, размещение которых предусмотрено ино содержанием видов разрешенного использования с кодами 3.1.1, 3.2.3	6.8	4) максимальный процент застройки в границах земельного участка, определяемый как отношение суммарной площади земельного участка, которая может быть застроена, ко всей площади земельного участка – не подлежит установлению, определяется в рамках разработки проектной документации.

Статья 24.6. Градостроительный регламент. Рекреационные зоны

Р - Зоны рекреационного назначения.

№ п/п	Виды разрешенного использования по Классификатору	Наименование		Описание вида разрешенного использования земельного участка	Предельные (минимальные и (или) максимальные) размеры земельных участков и предельные параметры разрешенного строительства, реконструкции объектов капитального строительства
		Код	Наименование		
Зоны РЕКРЕАЦИОННОГО НАЗНАЧЕНИЯ					
ОСНОВНЫЕ ВИДЫ РАЗРЕШЕННОГО ИСПОЛЬЗОВАНИЯ ЗОНЫ «Р»					
1	Отдых (рекреация)	Р	Обустройство мест для занятия спортом, физической культурой, пешими или верховыми прогулками, отдыха и туризма, наблюдения за природой, пикников, охоты, рыбалки и иной деятельности; создание и уход за городскими лесами, скверами, прудами, озерами, водохранилищами, пляжами, а также обустройство мест отдыха в них. Содержание данного вида разрешенного использования включает в себя содержание видов разрешенного использования с кодами 5.1-5.5	5.0	Предельные (минимальные и (или) максимальные) размеры земельных участков и предельные параметры разрешенного строительства, реконструкции объектов капитального строительства в пределах зоны Р включают в себя: 1) предельные (минимальные и (или) максимальные) размеры земельных участков, в том числе их площадь: Площадь территории парков, садов и скверов следует принимать не менее, га: городских парков.....15 парков планировочных районов.....10 садов жилых районов.....3 скверов.....0,5 * Предельные параметры иных объекты для размещения в зоне Р приведены в Таблице ниже. 2) минимальные отступы от границ земельных участков в целях определения мест допустимого размещения зданий, строений, сооружений, за пределами которых запрещено строительство зданий, строений, сооружений не подлежит установлению, определяется в рамках разработки проектной документации; 3) предельное количество этажей или предельную высоту зданий, строений, сооружений не подлежит установлению, определяется в рамках разработки проектной документации; 4) максимальный процент застройки в границах земельного участка, определяемый как отношение суммарной площади земельного участка, которая может быть застроена, ко всей площади земельного участка – не подлежит установлению, определяется в рамках разработки проектной документации.

2.	Земельные участки (территории) общего пользования	Р	Земельные участки общего пользования. Содержание данного вида разрешенного использования включает в себя содержание видов разрешенного использования с кодами 12.0.1 - 12.0.2	12.0. Предельные (минимальные и (или) максимальные) размеры земельных участков и предельные параметры разрешенного строительства, реконструкции объектов капитального строительства в пределах зоны Р включают в себя: 1) предельные (минимальные и (или) максимальные) размеры земельных участков, в том числе их площадь; не подлежат установлению, определяются в рамках разработки проектной документации 2) минимальные отступы от границ земельных участков в целях определения мест допустимого размещения зданий, строений, сооружений, за пределами которых запрещено строительство зданий, строений, сооружений не подлежит установлению, определяется в рамках разработки проектной документации; 3) предельное количество этажей или предельную высоту зданий, строений, сооружений не подлежит установлению, определяется в рамках разработки проектной документации; 4) максимальный процент застройки в границах земельного участка, определяемый как отношение суммарной площади земельного участка, которая может быть застроена, ко всей площади земельного участка – не подлежит установлению, определяется в рамках разработки проектной документации.
№ п/п	Виды разрешенного использования по Классификатору	Код	Наименование	Предельные (минимальные и (или) максимальные) размеры земельных участков и предельные параметры разрешенного строительства, реконструкции объектов капитального строительства
ЗОНА РЕКРЕАЦИОННОГО НАЗНАЧЕНИЯ				
ВСПОМОГАТЕЛЬНЫЕ ВИДЫ РАЗРЕШЕННОГО ИСПОЛЬЗОВАНИЯ ЗОНЫ «Р»				
№ п/п	Виды разрешенного использования по Классификатору	Код	Наименование	Предельные (минимальные и (или) максимальные) размеры земельных участков и предельные параметры разрешенного строительства, реконструкции объектов капитального строительства
ЗОНА РЕКРЕАЦИОННОГО НАЗНАЧЕНИЯ				
УСЛОВНО РАЗРЕШЕННЫЕ ВИДЫ ИСПОЛЬЗОВАНИЯ ЗОНЫ «Р»				

1. Коммунальное обслуживание	Р	Размещение зданий и сооружений в целях обеспечения физических и юридических лиц коммунальными услугами. Содержание данного вида разрешенного использования включает в себя содержание видов разрешенного использования с кодами 3.1.1 - 3.1.2	3.1	<p>Предельные (минимальные и (или) максимальные) размеры земельных участков и предельные параметры разрешенного строительства, реконструкции объектов капитального строительства в пределах зоны Р включают в себя:</p> <p>1) предельные (минимальные и (или) максимальные) размеры земельных участков, не подлежат установлению, определяются в рамках разработки проектной документации</p> <p>2) минимальные отступы от границ земельных участков в целях определения мест допустимого размещения зданий, строений, сооружений, за пределами которых запрещено строительство зданий, строений, сооружений – не подлежат установлению, определяются в рамках разработки проектной документации;</p> <p>3) предельное количество этажей или предельную высоту зданий, строений, сооружений – не подлежат установлению, определяются в рамках разработки проектной документации;</p> <p>4) максимальный процент застройки в границах земельного участка, определяемый как отношение суммарной площади земельного участка, которая может быть застроена, ко всей площади земельного участка – не подлежит установлению, определяется в рамках разработки проектной документации.</p>
------------------------------	---	---	-----	---

2. Ведение огородничества	Р	Осуществление деятельности, связанной с выращиванием ягодных, овощных, бахчевых или иных сельскохозяйственных культур и картофеля; размещение некапитального жилого строения и хозяйственных строений и сооружений, предназначенных для хранения сельскохозяйственных орудий труда и выработанной сельскохозяйственной продукции	13.1	<p>Предельные (минимальные и (или) максимальные) размеры земельных участков и предельные параметры разрешенного строительства, реконструкции объектов капитального строительства в пределах зоны Р включают в себя:</p> <p>1) предельные (минимальные и (или) максимальные) размеры земельных участков, в том числе их площадь:</p> <p>Площадь территории парков, садов и скверов следует принимать не менее, га:</p> <p>городских парков.....15</p> <p>парков планировочных районов.....10</p> <p>садов жилых районов.....3</p> <p>скверов.....0,5</p> <p>* Предельные параметры иных объекты для размещения в зоне Р приведены в таблице ниже.</p>
3. Ведение садоводства	Р	Осуществление деятельности, связанной с выращиванием плодовых, ягодных, овощных, бахчевых или иных сельскохозяйственных культур и картофеля; размещение садового дома, предназначенного для отдыха и не подлежащего разделу на квартиры; размещение хозяйственных строений и сооружений	13.2	<p>2) минимальные отступы от границ земельных участков в целях определения мест допустимого размещения зданий, строений, сооружений, за пределами которых запрещено строительство зданий, строений, сооружений не подлежат установлению, определяются в рамках разработки проектной документации;</p> <p>3) предельное количество этажей или предельную высоту зданий, строений, сооружений не подлежат установлению, определяются в рамках разработки проектной документации;</p> <p>4) максимальный процент застройки в границах земельного участка, определяемый как отношение суммарной площади земельного участка, которая может быть застроена, ко всей площади земельного участка – не подлежит установлению, определяется в рамках разработки проектной документации.</p>

Наименование объекта		Число	Размеры земельных участков
– физкультурно-оздоровительные сооружения	– спортивно-зрелищные сооружения	70-80 м2 общей площади на 1 тыс. чел.	В поселениях с числом жителей от 2 до 5 тыс. следует предусматривать один спортивный зал площадью 540 м2
	– специальные спортивно-развлекательные сооружения;		
	– спортплощадки, корты		
	– спортивные залы местного значения;	60-80 м2 площади пола на 1 тыс. чел.	По заданию на проектирование
	– игровые детские площадки		

Р.1 - Зоны озелененных территорий общего пользования (парки, сады, скверы, бульвары).

№ п/п	Виды разрешенного использования по классификатору	Описание вида разрешенного использования земельного участка		Предельные (минимальные и (или) максимальные) размеры земельных участков и предельные параметры разрешенного строительства, реконструкции объектов капитального строительства
		Код	Наименование	
Зоны озелененных территорий общего пользования (ПАРКИ, САДЫ, СКВЕРЫ, БУЛЬВАРЫ)				
ОСНОВНЫЕ ВИДЫ РАЗРЕШЕННОГО ИСПОЛЬЗОВАНИЯ ЗОНЫ «Р.1»				

Правила землепользования и застройки муниципального образования Сорочинский городской округ Оренбургской области (в редакции 2023 г.)

1. Парки культуры и отдыха	Р.1	Размещение парков культуры и отдыха	3.6.2	Предельные (минимальные и (или) максимальные) размеры земельных участков и предельные параметры разрешенного строительства, реконструкции объектов капитального строительства в пределах зоны Р.1 включают в себя: 1) предельные (минимальные и (или) максимальные) размеры земельных участков, в том числе их площадь: Площадь территории парков, садов и скверов следует принимать не менее, га: городских парков.....15 парков планировочных районов.....10 садов жилых районов.....3 скверов.....0,5 * Предельные параметры иных объектов для размещения в зоне Р.1 приведены в Таблице ниже. 2) минимальные отступы от границ земельных участков в целях определения мест допустимого размещения зданий, строений, сооружений, за пределами которых запрещено строительство зданий, строений, сооружений не подлежит установлению, определяется в рамках разработки проектной документации; 3) предельное количество этажей или предельную высоту зданий, строений, сооружений не подлежит установлению, определяется в рамках разработки проектной документации; 4) максимальный процент застройки в границах земельного участка, определяемый как отношение суммарной площади земельного участка, которая может быть застроена, ко всей площади земельного участка – не подлежит установлению, определяется в рамках разработки проектной документации.
----------------------------	-----	-------------------------------------	-------	--

2.	Развлекательные мероприятия	Р.1	Размещение зданий и сооружений, предназначенных для организации развлекательных мероприятий, публичных мероприятий, для размещения дискотек и танцевальных площадок, ночных клубов, аксапарков, боулинга, аттракционов и т.п., игровых автоматов (кроме игрового оборудования, используемого для проведения азартных игр), игровых площадок	4.8.1	<p>Предельные (минимальные и (или) максимальные) размеры земельных участков и предельные параметры разрешенного строительства, реконструкции объектов капитального строительства в пределах зоны Р.1 включают в себя:</p> <p>1) предельные (минимальные и (или) максимальные) размеры земельных участков, в том числе их площадь;</p> <p>Площадь территории парков, садов и скверов следует принимать не менее, га:</p> <p>городских парков.....15</p> <p>парков планировочных районов.....10</p> <p>садов жилых районов.....3</p> <p>скверов.....0,5</p> <p>* Предельные параметры иных объекты для размещения в зоне Р.1 приведены в Таблице ниже.</p> <p>2) минимальные отступы от границ земельных участков в целях определения мест допустимого размещения зданий, строений, сооружений, за пределами которых запрещено строительство зданий, строений, сооружений не подлежит установлению, определяется в рамках разработки проектной документации;</p> <p>3) предельное количество этажей или предельную высоту зданий, строений, сооружений не подлежит установлению, определяется в рамках разработки проектной документации;</p> <p>4) максимальный процент застройки в границах земельного участка, определяемый как отношение суммарной площади земельного участка, которая может быть застроена, ко всей площади земельного участка – не подлежит установлению, определяется в рамках разработки проектной документации.</p>
----	-----------------------------	-----	---	-------	--

3.	Выставочно-ярмарочная деятельность	Р.1	Размещение объектов капитального строительства, сооружений, предназначенных для осуществления выставочно-ярмарочной и конгрессной деятельности, включая деятельность, необходимую для обслуживания указанных мероприятий (застройка экспозиционной площадки, организация питания участников мероприятий)	4.10	<p>Предельные (минимальные и (или) максимальные) размеры земельных участков и предельные параметры разрешенного строительства, реконструкции объектов капитального строительства в пределах зоны Р.1 включают в себя:</p> <p>1) предельные (минимальные и (или) максимальные) размеры земельных участков, в том числе их площадь;</p> <p>Площадь территории парков, садов и скверов следует принимать не менее, га:</p> <p>городских парков.....15</p> <p>парков планировочных районов.....10</p> <p>садов жилых районов.....3</p> <p>скверов.....0,5</p> <p>* Предельные параметры иных объекты для размещения в зоне Р.1 приведены в Таблице ниже.</p> <p>2) минимальные отступы от границ земельных участков в целях определения мест допустимого размещения зданий, строений, сооружений, за пределами которых запрещено строительство зданий, строений, сооружений не подлежит установлению, определяется в рамках разработки проектной документации;</p> <p>3) предельное количество этажей или предельную высоту зданий, строений, сооружений не подлежит установлению, определяется в рамках разработки проектной документации;</p> <p>4) максимальный процент застройки в границах земельного участка, определяемый как отношение суммарной площади земельного участка, которая может быть застроена, ко всей площади земельного участка – не подлежит установлению, определяется в рамках разработки проектной документации.</p>
4.	Площадки для занятий спортом	Р.1	Размещение площадок для занятия спортом и физкультурой на открытом воздухе (физкультурные площадки, беговые дорожки, поля для спортивной игры)	5.1.3	

5.	Земельные участки (территории) общего пользования	Р.1	Земельные участки общего пользования. Содержание данного вида разрешенного использования включает в себя содержание видов разрешенного использования с кодами 12.0.1 - 12.0.2	12.0	Предельные (минимальные и (или) максимальные) размеры земельных участков и предельные параметры разрешенного строительства, реконструкции объектов капитального строительства в пределах зоны Р.1 включают в себя: 1) предельные (минимальные и (или) максимальные) размеры земельных участков, в том числе их площадь: не подлежат установлению, определяются в рамках разработки проектной документации 2) минимальные отступы от границ земельных участков в целях определения мест допустимого размещения зданий, строений, сооружений, за пределами которых запрещено строительство зданий, строений, сооружений не подлежит установлению, определяется в рамках разработки проектной документации; 3) предельное количество этажей или предельную высоту зданий, строений, сооружений не подлежит установлению, определяется в рамках разработки проектной документации; 4) максимальный процент застройки в границах земельного участка, определяемый как отношение суммарной площади земельного участка – не подлежит установлению, определяется в рамках разработки проектной документации. Предельные (минимальные и (или) максимальные) размеры земельных участков и предельные параметры разрешенного строительства, реконструкции объектов капитального строительства
№ п/п	Виды разрешенного использования по Наименованию	Код	Наименование	Код	Предельные (минимальные и (или) максимальные) размеры земельных участков и предельные параметры разрешенного строительства, реконструкции объектов капитального строительства (ПАРКИ, САДЫ, СКВЕРЫ, БУЛЬВАРЫ)
ЗОНЫ ОЗЕЛЕНЕННЫХ ТЕРРИТОРИЙ ОБЩЕГО ПОЛЬЗОВАНИЯ (ПАРКИ, САДЫ, СКВЕРЫ, БУЛЬВАРЫ)					
ВСПОМОГАТЕЛЬНЫЕ ВИДЫ РАЗРЕШЕНИЯ ЗОНЫ «Р.1»					

1	Коммунальное обслуживание	Р.1	Размещение зданий и сооружений в целях обеспечения физических и юридических лиц коммунальными услугами. Содержание данного вида разрешенного использования включает в себя содержание видов разрешенного использования с кодами 3.1.1 - 3.1.2	3.1	Предельные (минимальные и (или) максимальные) размеры земельных участков и предельные параметры разрешенного строительства, реконструкции объектов капитального строительства в пределах зоны Р.1 включают в себя: 1) предельные (минимальные и (или) максимальные) размеры земельных участков, не подлежат установлению, определяются в рамках разработки проектной документации 2) минимальные отступы от границ земельных участков в целях определения мест допустимого размещения зданий, строений, сооружений, за пределами которых запрещено строительство зданий, строений, сооружений – не подлежат установлению, определяются в рамках разработки проектной документации; 3) предельное количество этажей или предельную высоту зданий, строений, сооружений – не подлежат установлению, определяются в рамках разработки проектной документации; 4) максимальный процент застройки в границах земельного участка, определяемый как отношение суммарной площади земельного участка, которая может быть застроена, ко всей площади земельного участка – не подлежит установлению, определяется в рамках разработки проектной документации.
№ п/п	Виды разрешенного использования по Наименованию	Код	Наименование	Код	Предельные (минимальные и (или) максимальные) размеры земельных участков и предельные параметры разрешенного строительства, реконструкции объектов капитального строительства
ЗОНЫ ОЗЕЛЕНЕННЫХ ТЕРРИТОРИЙ ОБЩЕГО ПОЛЬЗОВАНИЯ (ПАРКИ, САДЫ, СКВЕРЫ, БУЛЬВАРЫ)					
УСЛОВНО РАЗРЕШЕННЫЕ ВИДЫ ИСПОЛЬЗОВАНИЯ ЗОНЫ «Р.1»					

I.	Ведение садоводства	P.1	Осуществление деятельности, связанной с выращиванием плодовых, ягодных, овощных, бахчевых или иных сельскохозяйственных культур и картофеля; размещение садового дома, предназначенного для отдыха и не подлежащего разделу на квартиры; размещение хозяйственных строений и сооружений	13.2	<p>Предельные (минимальные и (или) максимальные) размеры земельных участков и предельные параметры разрешенного строительства, реконструкции объектов капитального строительства в пределах зоны Р.1 включают в себя:</p> <p>1) предельные (минимальные и (или) максимальные) размеры земельных участков, в том числе их площадь;</p> <p>Площадь территории парков, садов и скверов следует принимать не менее, га:</p> <p>городских парков.....15</p> <p>парков планировочных районов.....10</p> <p>садов жилых районов.....3</p> <p>скверов.....0,5</p> <p>* Предельные параметры иных объекты для размещения в зоне Р.1 приведены в Таблице ниже.</p> <p>2) минимальные отступы от границ земельных участков в целях определения мест допустимого размещения зданий, строений, сооружений, за пределами которых запрещено строительство зданий, строений, сооружений не подлежит установлению, определяется в рамках разработки проектной документации;</p> <p>3) предельное количество этажей или предельную высоту зданий, строений, сооружений не подлежит установлению, определяется в рамках разработки проектной документации;</p> <p>4) максимальный процент застройки в границах земельного участка, определяемый как отношение суммарной площади земельного участка, которая может быть застроена, ко всей площади земельного участка – не подлежит установлению, определяется в рамках разработки проектной документации.</p>
----	---------------------	-----	---	------	--

Наименование объекта	Число	Размеры земельных участков
физкультурно-оздоровительные сооружения	70-80 м2 общей площади на 1 тыс. чел.	В поселениях с числом жителей от 2 до 5 тыс. следует предусматривать один спортивный зал площадью 540 м2
спортивно-зрелищные сооружения		
специальные развлекательные сооружения; спортплощадки, корты		
спортивные залы местного значения;	60-80 м2 площади пола на 1 тыс. чел.	
игровые детские площадки	По заданию на проектирование	

Р.3 - Зона объектов отдыха и туризма.

№	Виды разрешенного использования по Классификатору	Описание вида разрешенного использования земельного участка		Предельные (минимальные и (или) максимальные) размеры земельных участков и предельные параметры разрешенного строительства, реконструкции объектов капитального строительства
		Наименование	Код	
ЗОНА ОБЪЕКТОВ ОТДЫХА И ТУРИЗМА				
ОСНОВНЫЕ ВИДЫ РАЗРЕШЕННОГО ИСПОЛЬЗОВАНИЯ ЗОНЫ «Р.3»				

1. Спорт	Р.3 Размещение зданий и сооружений для занятия спортом. Содержание данного вида разрешенного использования включает в себя содержание видов разрешенного использования с кодами 5.1.1 - 5.1.7	5.1 Предельные (минимальные и (или) максимальные) размеры земельных участков и предельные параметры разрешенного строительства, реконструкции объектов капитального строительства в пределах зоны Р.3 включают в себя: 1) предельные (минимальные и (или) максимальные) размеры земельных участков, в том числе их площадь; Площадь территории парков, садов и скверов следует принимать не менее, га: городских парков.....15 парков планировочных районов.....10 садов жилых районов.....3 скверов.....0,5 Размеры территорий зон отдыха следует принимать из расчёта 500-1000 м2 на одного посетителя. Размеры территорий общего пользования курортных зон устанавливаются из расчёта в санитарно-курортных и оздоровительных учреждениях, м2 на одно место: общекурортных центров – 10, озеленённых – 100. * Предельные параметры иных объекты для размещения в зоне Р.3 приведены в Таблице ниже. 2) минимальные отступы от границ земельных участков в целях определения мест допустимого размещения зданий, строений, сооружений, за пределами которых запрещено строительство зданий, строений, сооружений не подлежит установлению, определяется в рамках разработки проектной документации; 3) предельное количество этажей или предельную высоту зданий, строений, сооружений не подлежит установлению, определяется в рамках разработки проектной документации; 4) максимальный процент застройки в границах земельного участка, определяемый как отношение суммарной площади земельного участка, которая может быть застроена, ко всей площади земельного участка – не подлежит установлению, определяется в рамках разработки проектной документации.
----------	---	--

Страница 178

2. Природно-познавательный туризм	Р.3 Размещение баз и палаточных лагерей для проведения походов и экскурсий по ознакомлению с природой, пеших и конных прогулок, устройство троп и дорожек, размещение щитов с познавательными сведениями об окружающей природной среде; осуществление необходимых природоохранных и природовосстановительных мероприятий	5.2 Предельные (минимальные и (или) максимальные) размеры земельных участков и предельные параметры разрешенного строительства, реконструкции объектов капитального строительства в пределах зоны Р.3 включают в себя: 1) предельные (минимальные и (или) максимальные) размеры земельных участков, в том числе их площадь; Площадь территории парков, садов и скверов следует принимать не менее, га: городских парков.....15 парков планировочных районов.....10 садов жилых районов.....3 скверов.....0,5 Размеры территорий зон отдыха следует принимать из расчёта 500-1000 м2 на одного посетителя. Размеры территорий общего пользования курортных зон устанавливаются из расчёта в санитарно-курортных и оздоровительных учреждениях, м2 на одно место: общекурортных центров – 10, озеленённых – 100. * Предельные параметры иных объекты для размещения в зоне Р.3 приведены в Таблице ниже. 2) минимальные отступы от границ земельных участков в целях определения мест допустимого размещения зданий, строений, сооружений, за пределами которых запрещено строительство зданий, строений, сооружений не подлежит установлению, определяется в рамках разработки проектной документации; 3) предельное количество этажей или предельную высоту зданий, строений, сооружений не подлежит установлению, определяется в рамках разработки проектной документации; 4) максимальный процент застройки в границах земельного участка, определяемый как отношение суммарной площади земельного участка, которая может быть застроена, ко всей площади земельного участка – не подлежит установлению, определяется в рамках разработки проектной документации.
3. Охота и рыбалка	Р.3 Обустройство мест охоты и рыбалки, в том числе размещение дома охотника или рыболова, сооружений, необходимых для восстановления и поддержания поголовья зверей или количества рыбы	5.3
4. Причалы для маломерных судов	Р.3 Размещение сооружений, предназначенных для причаливания, хранения и обслуживания катеров, лодок и других маломерных судов	5.4

Страница 179

5.	Общее пользование водными объектами	Р.3	Использование земельных участков, примыкающих к водным объектам способами, необходимыми для осуществления общего водопользования (водопользования, осуществляемого гражданами для личных нужд, а также забор (изъятие) водных ресурсов для целей питьевого и хозяйственно-бытового водоснабжения, купание, использование маломерных судов, водных мотоциклов и других технических средств, предназначенных для отдыха на водных объектах, водопой, если соответствующие запреты не установлены законодательством)	11.1	<p>Предельные (минимальные и (или) максимальные) размеры земельных участков и предельные параметры разрешенного строительства, реконструкции объектов капитального строительства в пределах зоны Р.3 включают в себя:</p> <p>1) предельные (минимальные и (или) максимальные) размеры земельных участков, в том числе их площадь;</p> <p>Размеры территорий пляжей, размещаемых в курортных зонах и зонах отдыха, следует принимать м2, на одного посетителя, не менее:</p> <p>речных и озерных 8</p> <p>морских, речных и озерных (для детей) 4</p> <p>Размеры речных и озерных пляжей, размещаемых на землях, пригодных для сельскохозяйственного использования, следует принимать из расчета 5 м2 на одного посетителя.</p> <p>Размеры территорий общего пользования курортных зон устанавливаются из расчета в санитарно-курортных и оздоровительных учреждениях, м2 на одно место: общекурортных центров – 10, озеленённых – 100.</p> <p>* Предельные параметры иных объекты для размещения в зоне Р.3 приведены в Таблице ниже.</p> <p>2) минимальные отступы от границ земельных участков в целях определения мест допустимого размещения зданий, строений, сооружений, за пределами которых запрещено строительство зданий, строений, сооружений, не подлежит установлению, определяется в рамках разработки проектной документации;</p> <p>3) предельное количество этажей или предельную высоту зданий, строений, сооружений не подлежит установлению, определяется в рамках разработки проектной документации;</p> <p>4) максимальный процент застройки в границах земельного участка, определяемый как отношение суммарной площади земельного участка, которая может быть застроена, ко всей площади земельного участка – не подлежит установлению, определяется в рамках разработки проектной документации.</p>
----	-------------------------------------	-----	---	------	--

№	Виды разрешенного использования по Классификации	Описание вида разрешенного использования земельного участка	Предельные (минимальные и (или) максимальные) размеры земельных участков и предельные параметры разрешенного строительства, реконструкции объектов капитального строительства	
			Код	Наименование
ЗОНА ОБЪЕКТОВ ОТДЫХА И ТУРИЗМА				
ВСПОМОГАТЕЛЬНЫЕ ВИДЫ РАЗРЕШЕННОГО ИСПОЛЬЗОВАНИЯ ЗОНЫ «Р.3»				
-	-	-	-	-
№ <td rowspan="2">Виды разрешенного использования по Классификации<td rowspan="2">Описание вида разрешенного использования земельного участка<th colspan="2">Предельные (минимальные и (или) максимальные) размеры земельных участков и предельные параметры разрешенного строительства, реконструкции объектов капитального строительства</th></td></td>	Виды разрешенного использования по Классификации <td rowspan="2">Описание вида разрешенного использования земельного участка<th colspan="2">Предельные (минимальные и (или) максимальные) размеры земельных участков и предельные параметры разрешенного строительства, реконструкции объектов капитального строительства</th></td>	Описание вида разрешенного использования земельного участка <th colspan="2">Предельные (минимальные и (или) максимальные) размеры земельных участков и предельные параметры разрешенного строительства, реконструкции объектов капитального строительства</th>	Предельные (минимальные и (или) максимальные) размеры земельных участков и предельные параметры разрешенного строительства, реконструкции объектов капитального строительства	
			Код	Наименование
ЗОНА ОБЪЕКТОВ ОТДЫХА И ТУРИЗМА				
УСЛОВНО РАЗРЕШЕННЫЕ ВИДЫ ИСПОЛЬЗОВАНИЯ ЗОНЫ «Р.3»				

1. Курортная деятельность	Р.3	Использование, в том числе с их извлечением, для лечения и оздоровления человека природных лечебных ресурсов (месторождения минеральных вод, лечебные грязи, рапой лиманов и озер, особый климат и иные природные факторы и условия, которые используются или могут использоваться для профилактики и лечения заболеваний человека), а также охрана лечебных ресурсов от истощения и уничтожения в границах первой зоны округа горно-санитарной или санитарной охраны лечебно-оздоровительных местностей и курорта	9.2	1) предельные (минимальные и (или) максимальные) размеры земельных участков, в том числе их площадь; Площадь территории парков, садов и скверов следует принимать не менее, га: городских парков-15, парков планировочных районов-10, садов жилых районов-3, скверов-0,5 Размеры территорий зон отдыха следует принимать из расчёта 500-1000 м2 на одного посетителя. Размеры территорий общего пользования курортных зон устанавливаются из расчёта в санитарно-курортных и оздоровительных учреждениях, м2 на одно место: общекурортных центров – 10, озелённых – 100. * Предельные параметры иных объекты для размещения в зоне Р.3 приведены в Таблице ниже. 2) минимальные отступы от границ земельных участков в целях определения мест допустимого размещения зданий, строений, сооружений, за пределами которых запрещено строительство зданий, строений, сооружений не подлежат установлению, определяется в рамках разработки проектной документации; 3) предельное количество этажей или предельную высоту зданий, строений, сооружений не подлежат установлению, определяется в рамках разработки проектной документации; 4) максимальный процент застройки в границах земельного участка, определяемый как отношение суммарной площади земельного участка, которая может быть застроена, ко всей площади земельного участка – не подлежит установлению, определяется в рамках разработки проектной документации.
2. Туристическое обслуживание	Р.3	Размещение пансионатов, туристических гостиниц, кемпингов, домов отдыха, не оказывающих услуги по лечению, а также иных зданий, используемых с целью извлечения предпринимательской выгоды из предоставления жилого помещения для временного проживания в них; размещение детских лагерей	5.2.1	

Страница 182

3. Овощеводство	Р.3	Осуществление хозяйственной деятельности на сельскохозяйственных угодьях, связанной с производством картофеля, листовых, плодовых, луковичных и бахчевых сельскохозяйственных культур, в том числе с использованием теплиц	1.3	Размещение объектов недвижимости, размещение которых предусмотрено основными видами и условно разрешёнными видами использования не должно оказывать негативного воздействия и причинить существенного неудобства жителям в прилегающей жилой зоне. Предельные (минимальные и (или) максимальные) размеры земельных участков и предельные параметры разрешённого строительства, реконструкции объектов капитального строительства в пределах зоны Р.3 включаются в себя: 1) предельные (минимальные и (или) максимальные) размеры земельных участков, в том числе их площадь: не подлежат установлению, определяются в рамках разработки проектной документации; 2) минимальные отступы от границ земельных участков в целях определения мест допустимого размещения зданий, строений, сооружений, за пределами которых запрещено строительство зданий, строений, сооружений – не подлежат установлению, определяется в рамках разработки проектной документации; 3) предельное количество этажей или предельную высоту зданий, строений, сооружений – не подлежат установлению, определяется в рамках разработки проектной документации;
4. Садоводство	Р.3	Осуществление хозяйственной деятельности, в том числе на сельскохозяйственных угодьях, связанной с выращиванием многолетних плодовых и ягодных культур, винограда и иных многолетних культур	1.5	

Страница 183

5.	Сенокосение	Р.3	Косение трав, сбор и заготовка сена	1.19	Размещение объектов недвижимости не предусмотрено
6.	Выпас сельскохозяйственных животных	Р.3	Выпас сельскохозяйственных животных	1.20	Размещение объектов недвижимости не предусмотрено

Примечание:

В границах данной зоны допускается проектирование, размещение, строительство, реконструкция, ввод в эксплуатацию, эксплуатация хозяйственных и иных объектов при условии оборудования таких объектов сооружениями, обеспечивающими охрану водных объектов от загрязнения, засорения и истощения вод в соответствии с водным законодательством и законодательством в области охраны окружающей среды.

Наименование объекта	Число	Размеры земельных участков
физкультурно-оздоровительные сооружения	70-80 м2 общей площади на 1 тыс. чел.	В поселении с числом жителей от 2 до 5 тыс. следует предусматривать один спортивный зал площадью 540 м2
спортивно-зрелищные сооружения		
специальные спортивные развлекательные сооружения;		
спортивные площадки, корты	60-80 м2 площади пола на 1 тыс. чел.	
спортивные залы местного значения;		
игровые детские площадки	По заданию на проектирование	
базы отдыха, молодёжные лагеря	По заданию на проектирование	140-160 м2 на 1 место
детские лагеря	По заданию на проектирование	150-200 м2 на 1 место
туристические базы	По заданию на проектирование	95-120 м2 на 1 место

Р.5 - Зона лесов (земли лесного фонда).

№ п/п	Виды разрешенного использования по Классификатору Наименование	Код	Наименование	Описание вида разрешенного использования земельного участка		Пределыные (минимальные и (или) максимальные) размеры земельных участков и предельные параметры разрешенного строительства, размещения объектов капитального строительства
				Код	Код	
ЗОНА ЛЕСОВ (ЗЕМЛИ ЛЕСНОГО ФОНДА)						
ОСНОВНЫЕ ВИДЫ РАЗРЕШЁННОГО ИСПОЛЬЗОВАНИЯ ЗОНЫ «Р.5»						
1.	Использование лесов	Р.5	Деятельность по заготовке, первичной обработке и вывозу древесины и недревесных лесных ресурсов, охрана и восстановление лесов и иные цели. Содержание данного вида разрешенного использования включает в себя содержание видов разрешенного использования с кодами 10.1-0.4	10.0	Не устанавливается	
2.	Заготовка древесины	Р.5	Рубка лесных насаждений, выросших в природных условиях, в том числе гражданами для собственных нужд, частичная переработка, хранение и вывоз древесины, создание лесных дорог, размещение сооружений, необходимых для обработки и хранения древесины (лесных складов, лесопилен), охрана и восстановление лесов	10.1	Не устанавливается	
3.	Лесные плантации	Р.5	Выращивание и рубка лесных насаждений, выращенных трудом человека, частичная переработка, хранение и вывоз древесины, создание дорог, размещение сооружений, необходимых для обработки и хранения древесины (лесных складов, лесопилен), охрана лесов	10.2	Не устанавливается	

4.	Заготовка лесных ресурсов	Р.5	Заготовка живицы, сбор недревесных лесных ресурсов, в том числе гражданами для собственных нужд, заготовка пищевых лесных ресурсов и дикорастущих растений, хранение, неглубокая переработка и вывоз добытых лесных ресурсов, размещение временных сооружений, необходимых для хранения и неглубокой переработки лесных ресурсов (сушилки, грибоварни, склады), охрана лесов	10.3	Не устанавливается
5.	Резервные леса	Р.5	Деятельность, связанная с охраной лесов	10.4	Не устанавливается
6.	Охрана природных территорий	Р.5	Сохранение отдельных естественных качеств окружающей природной среды путем ограничения хозяйственной деятельности в данной зоне, в частности: создание и уход за запретными полосами, создание и уход за защитными лесами, в том числе городскими лесами, лесами в лесопарках, и иная хозяйственная деятельность, разрешенная в защитных лесах, соблюдение режима использования природных ресурсов в заказниках, сохранение свойств земель, являющихся особо ценными	9.1	Не устанавливается
7.	Сохранение и воспроизводство редких и (или) находящихся под угрозой исчезновения видов животных	Р.5	Осуществление хозяйственной деятельности, связанной с сохранением и воспроизводством редких и (или) находящихся под угрозой исчезновения видов животных: размещение зданий, сооружений, используемых для содержания и (или) воспроизводства редких и (или) находящихся под угрозой исчезновения видов животных	9.1.1	Не устанавливается
№	Виды разрешенного использования по Классификатору	Описание вида разрешенного использования земельного участка			Предельные (минимальные и (или) максимальные)

п/п	Наименование	Код	Наименование	Код	Максимальные размеры земельных участков и предельные параметры разрешенного строительства, реконструкции объектов капитального строительства
ЗОНА ЛЕСОВ (ЗЕМЛИ ЛЕСНОГО ФОНДА)					
ВСПОМОГАТЕЛЬНЫЕ ВИДЫ РАЗРЕШЕННОГО ИСПОЛЬЗОВАНИЯ ЗОНЫ «Р.5»					
-	-	-	-	-	-
№	Виды разрешенного использования по Классификатору	Описание вида разрешенного использования земельного участка			Предельные (минимальные и (или) максимальные) размеры земельных участков и параметры разрешенного строительства, реконструкции объектов капитального строительства
	Наименование	Код	Наименование	Код	Предельные параметры разрешенного строительства, реконструкции объектов капитального строительства
ЗОНА ЛЕСОВ (ЗЕМЛИ ЛЕСНОГО ФОНДА)					
УСЛОВНО РАЗРЕШЕННЫЕ ВИДЫ ИСПОЛЬЗОВАНИЯ ЗОНЫ «Р.5»					
1.	Сенокосение	Р.5	Косшение трав, сбор и заготовка сена	1.19	Размещение объектов недвижимости не предусмотрено

Градостроительные регламенты не устанавливаются для земель лесного фонда.

Отношения в области использования и охраны земель лесного фонда регулируются лесным и земельным законодательством Российской Федерации. Лесное законодательство Российской Федерации состоит из Лесного Кодекса, других федеральных законов и иных нормативных правовых актов Российской Федерации, а также законов и иных нормативных правовых актов субъектов Российской Федерации. Законы и иные нормативные правовые акты субъектов Российской Федерации, регулирующие лесные отношения, не могут противоречить Лесному Кодексу и принимаемым в соответствии с ним федеральным законам.

Статья 24.7. Градостроительные регламенты. Зоны специального назначения

СН.1 - Зона кладбищ и крематориев

Зона предназначена для размещения кладбищ, колумбариев. Порядок использования территории определяется с учетом требований государственных градостроительных нормативов и правил, специальных нормативов.

№ п/п	Виды разрешенного использования по Классификатору		Описание вида разрешенного использования земельного участка		Предельные (минимальные и (или) максимальные) размеры земельных участков и предельные параметры разрешенного строительства, реконструкции объектов капитального строительства
	Наименование	Код	Наименование	Код	
ЗОНА КЛАДБИЩ И КРЕМАТОРИЕВ					
ОСНОВНЫЕ ВИДЫ РАЗРЕШЕННОГО ИСПОЛЬЗОВАНИЯ ЗОНЫ «СН.1»					
I.	Ритуальная деятельность	СН.1	Размещение кладбищ, крематориев и мест захоронения; размещение соответствующих культовых сооружений; осуществление деятельности по производству продукции ритуально-обрядового назначения	12.1	Предельные (минимальные и (или) максимальные) размеры земельных участков и предельные параметры разрешенного строительства, реконструкции объектов капитального строительства в пределах зоны СН.1 включают в себя: 1) предельные (минимальные и (или) максимальные) размеры земельных участков, в том числе их площадь приведены в Таблице ниже; 2) минимальные отступы от границ земельных участков в целях определения мест допустимого размещения зданий, строений, сооружений, за пределами которых запрещено строительство зданий, строений, сооружений – не подлежат установлению, определяются в рамках разработки проектной документации; 3) предельное количество этажей или предельную высоту зданий, строений, сооружений – не подлежат установлению, определяются в рамках разработки проектной документации; 4) максимальный процент застройки в границах земельного участка, определяемый как отношение суммарной площади земельного участка, которая может быть застроена, ко всей площади земельного участка – не подлежат установлению, определяется в рамках разработки проектной документации.

Виды разрешенного использования по Классификатору	Описание вида разрешенного использования земельного участка		Предельные (минимальные и (или) максимальные) размеры земельных участков и предельные параметры разрешенного строительства, реконструкции объектов капитального строительства
	Наименование	Наименование	
	ЗОНА КЛАДБИЩ И КРЕМАТОРИЕВ		
Религиозное использование		Размещение зданий и сооружений религиозного использования. Содержание данного вида разрешенного использования включает в себя содержание видов разрешенного использования с кодами 3.7.1 - 3.7.2	9.2 Предельные (минимальные и (или) максимальные) размеры земельных участков и предельные параметры разрешенного строительства, реконструкции объектов капитального строительства в пределах зоны СН.1 включают в себя: 1) предельные (минимальные и (или) максимальные) размеры земельных участков, в том числе их площадь приведены в Таблице ниже. 2) минимальные отступы от границ земельных участков в целях определения мест допустимого размещения зданий, строений, сооружений, за пределами которых запрещено строительство зданий, строений, сооружений – не подлежат установлению, определяются в рамках разработки проектной документации; 3) предельное количество этажей или предельную высоту зданий, строений, сооружений – не подлежат установлению, определяются в рамках разработки проектной документации.
Виды разрешенного использования по Классификатору	Описание вида разрешенного использования земельного участка	Наименование	Предельные (минимальные и (или) максимальные) размеры земельных участков и предельные параметры разрешенного строительства, реконструкции объектов капитального строительства
			Код
	ЗОНА КЛАДБИЩ И КРЕМАТОРИЕВ		
УСЛОВНО РАЗРЕШЕННЫЕ ВИДЫ ИСПОЛЬЗОВАНИЯ ЗОНЫ «СН.1»			

1.	Специальная деятельность	СН.2	Размещение, хранение, захоронение, утилизация, накопление, обработка, обезвреживание отходов производства и потребления, медицинских отходов, биологических отходов, радиоактивных отходов, веществ, разрушающих озоновый слой, а также размещение объектов размещения отходов, захоронения, хранения, обезвреживания таких отходов (скотомогильников, мусоросжигательных и мусороперерабатывающих заводов, полигонов по захоронению и сортировке бытового мусора и отходов, мест сбора вещей для их вторичной переработки.	12.2Размещение объектов недвижимости, размещение которых предусмотрено основными видами и условиями разрешенными видами использования не должно оказывать негативного воздействия и причинять существенного неудобства жителям в прилегающей жилой зоне. Предельные (минимальные и (или) максимальные) размеры земельных участков и предельные параметры разрешенного строительства, реконструкции объектов капитального строительства в пределах зоны СН.2 включают в себя: 1) предельные (минимальные и (или) максимальные) размеры земельных участков, в том числе их площади: не подлежат установлению, определяются в рамках разработки проектной документации; 2) минимальные отступы от границ земельных участков в целях определения мест допустимого размещения зданий, строений, сооружений, за пределами которых запрещено строительство зданий, строений, сооружений – не подлежат установлению, определяется в рамках разработки проектной документации; 3) предельное количество этажей или предельную высоту зданий, строений, сооружений – не подлежит установлению, определяется в рамках разработки проектной документации; 4) максимальный процент застройки в границах земельного участка, определяемый как отношение суммарной площади земельного участка, которая может быть застроена, ко всей площади земельного участка – не подлежит установлению, определяется в рамках разработки проектной документации.
----	--------------------------	------	---	--

№	Виды разрешенного использования по Классификатору	Описание вида разрешенного использования земельного участка		Код	Предельные (минимальные и (или) максимальные) размеры земельных участков и предельные параметры разрешенного строительства, реконструкции объектов капитального строительства
		Наименование	Наименование		
ЗОНА ОБЪЕКТОВ ОБРАБОТКИ, УТИЛИЗАЦИИ, ОБЕЗВРЕЖИВАНИЯ, РАЗМЕЩЕНИЯ ТВЕРДЫХ КОММУНАЛЬНЫХ ОТХОДОВ					
-	-	-	-	-	-
ВСПОМОГАТЕЛЬНЫЕ ВИДЫ РАЗРЕШЕННОГО ИСПОЛЬЗОВАНИЯ ЗОНЫ «СН.2»					
№	Виды разрешенного использования по Классификатору	Описание вида разрешенного использования земельного участка		Код	Предельные (минимальные и (или) максимальные) размеры земельных участков и предельные параметры разрешенного строительства, реконструкции объектов капитального строительства
		Наименование	Наименование		
ЗОНА ОБЪЕКТОВ ОБРАБОТКИ, УТИЛИЗАЦИИ, ОБЕЗВРЕЖИВАНИЯ, РАЗМЕЩЕНИЯ ТВЕРДЫХ КОММУНАЛЬНЫХ ОТХОДОВ					
УСЛОВНО РАЗРЕШЕННЫЕ ВИДЫ ИСПОЛЬЗОВАНИЯ ЗОНЫ «СН.2»					

1.	Коммунальное обслуживание	СН.2	Размещение зданий и сооружений в целях обеспечения физических и юридических лиц коммунальными услугами. Содержание данного вида разрешенного использования включает в себя содержание видов разрешенного использования с кодами 3.1.1 - 3.1.2	3.1	Размещение объектов недвижимости, размещение которых предусмотрено основными видами и условиями разрешенными видами использования не должно оказывать негативного воздействия и причинять существенного неудобства жителям в прилегающей жилой зоне. Предельные (минимальные и (или) максимальные) размеры земельных участков и предельные параметры разрешенного строительства, реконструкции объектов капитального строительства в пределах зоны СН.2 включают в себя: 1) предельные (минимальные и (или) максимальные) размеры земельных участков, в том числе их площадь: не подлежат установлению, определяются в рамках разработки проектной документации; 2) минимальные отступы от границ земельных участков в целях определения мест допустимого размещения зданий, строений, сооружений, за пределами которых запрещено строительство зданий, строений, сооружений – не подлежат установлению, определяются в рамках разработки проектной документации; 3) предельное количество этажей или предельную высоту зданий, строений, сооружений – не подлежит установлению, определяется в рамках разработки проектной документации; 4) максимальный процент застройки в границах земельного участка, определяемый как отношение суммарной площади земельного участка, которая может быть застроена, ко всей площади земельного участка – не подлежит установлению, определяется в рамках разработки проектной документации.
----	---------------------------	------	---	-----	--

1. Предельные (минимальные и (или) максимальные) размеры земельных участков для которых размеры не определены в соответствии нормативно

правовыми актами (настоящими правилами, нормами градостроительного проектирования, СП 42.13330.2016 «СНиП 2.07.01-89* Градостроительство. Планировка и застройка городских и сельских поселений», требованиями санитарных норм и технических регламентов) не подлежат установлению.

2. Минимальные расстояния от объектов до границ земельных участков, за исключением границ, совпадающих с красными линиями, не указанных в настоящей зоне не подлежат установлению.

СН.5 - Зона водных объектов

Зона выделены для обеспечения правовых условий использования участков под водными объектами и непосредственно прилегающие к ним.

№	Виды разрешенного использования по Классификации	Описание вида разрешенного использования земельного участка	Предельные (минимальные и (или) максимальные) размеры земельных участков и предельные параметры разрешенного строительства, реконструкции объектов капитального строительства	
			Наименование	Код
ЗОНА ВОДНЫХ ОБЪЕКТОВ				
ОСНОВНЫЕ ВИДЫ РАЗРЕШЕННОГО ИСПОЛЬЗОВАНИЯ ЗОНЫ «И»				
1.	Водные объекты	СН.5	Ледники, снежинки, ручьи, реки, озера, болота, территориальные моря и другие поверхностные водные объекты	11.0 Не устанавливается

2.	Общее пользование водными объектами	СН.5	Использование земельных участков, примыкающих к водным объектам способами, необходимыми для осуществления общего водопользования (водопользования, осуществляемого гражданами для личных нужд, а также забор (изъятие) водных ресурсов для целей питьевого и хозяйственно-бытового водоснабжения, купание, использование маломерных судов, водных мотоциклов и других технических средств, предназначенных для отдыха на водных объектах, водопой, если соответствующие запреты не установлены законодательством)	11.1	Предельные (минимальные и (или) максимальные) размеры земельных участков и предельные параметры разрешенного строительства, реконструкции объектов капитального строительства в пределах зоны Р.3 включают в себя: 1) предельные (минимальные и (или) максимальные) размеры земельных участков, в том числе их площадь; Размеры территорий пляжей, размещаемых в курортных зонах и зонах отдыха, следует принимать м2, на одного посетителя, не менее: речных и озерных 8 морских, речных и озерных (для детей) 4 Размеры речных и озерных пляжей, размещаемых на землях, пригодных для сельскохозяйственного использования, следует принимать из расчета 5 м2 на одного посетителя. Размеры территорий общего пользования курортных зон устанавливаются из расчёта в санитарно-курортных и оздоровительных учреждениях, м2 на одно место: общекурортных центров – 10, озеленённых – 100. * Предельные параметры иных объекты для размещения в зоне Р.3 приведены в Таблице ниже. 2) минимальные отступы от границ земельных участков в целях определения мест допустимого размещения зданий, строений, сооружений, за пределами которых запрещено строительство зданий, строений, сооружений не подлежат установлению, определяется в рамках разработки проектной документации;
4.	Гидротехнические сооружения	СН.5	Размещение гидротехнических сооружений, необходимых для эксплуатации водохранилищ (плотин, водосбросов, водозаборных, водовыпускных и других гидротехнических сооружений, рыбозащитных и рыбопусковых сооружений, берегозащитных сооружений)	11.3	Не устанавливается
№	Виды разрешенного использования по Классификации	Описание вида разрешенного использования земельного участка	Предельные (минимальные и (или) максимальные) размеры		

п/п	Наименование	Код	Наименование	Код	Предельные параметры разрешенного строительства, реконструкции объектов капитального строительства
ЗОНА ВОДНЫХ ОБЪЕКТОВ					
ВСПОМОГАТЕЛЬНЫЕ ВИДЫ РАЗРЕШЁННОГО ИСПОЛЬЗОВАНИЯ ЗОНЫ «И»					
-	-	-	-	-	-
№	Виды разрешенного использования по Классификации	Описание вида разрешенного использования земельного участка	Предельные (минимальные и (или) максимальные) размеры земельных участков и предельные параметры разрешенного строительства, реконструкции объектов капитального строительства		
	Наименование	Код	Наименование	Код	
ЗОНА ВОДНЫХ ОБЪЕКТОВ					
УСЛОВНО РАЗРЕШЕННЫЕ ВИДЫ ИСПОЛЬЗОВАНИЯ ЗОНЫ «И»					
1.	Специальное пользование водными объектами	СН.5	Использование земельных участков, примыкающих к водным объектам способами, необходимыми для специального водопользования (забор водных ресурсов из поверхностных водных объектов, сброс сточных вод и (или) дренажных вод, проведение дноуглубительных, взрывных, буровых и других работ,	11.2	Не устанавливается

Градостроительные регламенты не устанавливаются для земель водного фонда.

Отношения в области использования и охраны земель водного фонда регулируются водным и земельным законодательством Российской Федерации. Водное законодательство Российской Федерации состоит из Водного Кодекса, других федеральных законов и иных нормативных правовых актов Российской Федерации, а также законов и иных нормативных правовых актов субъектов Российской Федерации. Законы и иные нормативные правовые акты субъектов Российской Федерации, регулирующие водные отношения, не могут противоречить Водному Кодексу и принимаемым в соответствии с ним федеральным законом.

Глава 11. Градостроительные регламенты в части ограничений использования земельных участков и объектов капитального строительства Сорочинского городского округа

Статья 25. Описание ограничений использования земельных участков и объектов капитального строительства, расположенных в зонах с особыми условиями использования территорий.

1. Использование земельных участков и объектов капитального строительства, расположенных в пределах зон, обозначенных на картах статей 20 настоящих Правил, определяется:

– градостроительными регламентами, определенными статьёй 23 настоящих Правил применительно к соответствующим территориальным зонам, обозначенным на картах, с учетом ограничений, определенных настоящей статьёй.

– ограничениями, установленными законами, иными нормативными правовыми актами применительно к санитарно-защитным зонам, водоохранным зонам, иным зонам ограничений.

2. Земельные участки и объекты недвижимости, которые расположены в пределах зон, обозначенных на картах статей 20-21 настоящих Правил, чьи характеристики не соответствуют ограничениям, установленным законами, иными нормативными правовыми актами применительно к санитарно-защитным зонам, водоохранным зонам, иным зонам ограничений, являются не соответствующими настоящим Правилам.

Дальнейшее использование и строительные изменения указанных объектов определяются статьёй 6 настоящих Правил.

3. Ограничения использования земельных участков и объектов капитального строительства, расположенных в санитарно-защитных зонах, водоохранных зонах, иных зонах установлены следующими нормативными правовыми актами:

- Водный кодекс Российской Федерации от 03.06.2006;
- Земельный кодекс Российской Федерации от 25.10.2001;
- Федеральный закон от 10.01.2002 № 7–ФЗ «Об охране окружающей среды»;
- Федеральный закон от 30.03.99 № 52–ФЗ «О санитарно-эпидемиологическом благополучии населения»;
- Федеральный закон от 04.05.99 № 96–ФЗ «Об охране атмосферного воздуха»;
- Федеральный закон от 14 марта 1995 года № 33–ФЗ «Об особо охраняемых природных территориях»;
- Санитарно-эпидемиологические правила и нормативы (СанПиН) 2.2.1/2.1.1.1200–03 «Санитарно-защитные зоны и санитарная классификация предприятий, сооружений и иных объектов»;
- Федеральный закон от 27 февраля 2003 года «Об объектах культурного наследия (памятниках истории и культуры) народов Российской Федерации»;
- Санитарные правила и нормы СанПиН 2.1.4.1110–02 Зоны санитарной охраны источников водоснабжения и водопроводов питьевого назначения;
- Постановление Правительства РФ от 24.02.2009 N 160 "О порядке установления охранных зон объектов электросетевого хозяйства и особых условий использования земельных участков, расположенных в границах таких зон" (вместе с "Правилами установления охранных зон объектов электросетевого хозяйства и особых условий использования земельных участков, расположенных в границах таких зон");
- Постановление Правительства РФ от 20.11.2000 N 878 "Об утверждении Правил охраны газораспределительных сетей".

4. Для земельных участков и объектов капитального строительства, расположенных в санитарно-защитных зонах производственных и транспортных предприятий, объектов коммунальной и инженерно-транспортной инфраструктуры, коммунально-складских объектов, очистных сооружений, иных объектов, устанавливаются:

– виды запрещенного использования – в соответствии с СанПиН 2.2.1/2.1.1.1200–03 «Санитарно-защитные зоны и санитарная классификация предприятий, сооружений и иных объектов»;

– условно разрешенные виды использования, которые могут быть разрешены по специальному согласованию с территориальными органами санитарно-эпидемиологического и экологического контроля на основе СанПиН 2.2.1/2.1.1.1200–03 «Санитарно-защитные зоны и санитарная классификация предприятий, сооружений и иных объектов» с использованием процедур публичных слушаний, определенных статьёй 14 настоящих Правил.

Виды объектов, запрещенных к размещению на земельных участках, расположенных в границах санитарно-защитных зон:

- объекты для проживания людей;
- коллективные или индивидуальные дачные и садово-огородные участки;
- предприятия по производству лекарственных веществ, лекарственных средств и (или) лекарственных форм;
- склады сырья и полупродуктов для фармацевтических предприятий в границах санитарно-защитных зон и на территории предприятий других отраслей промышленности, а также в зоне влияния их выбросов при концентрациях выше 0,1 ПДК для атмосферного воздуха;
- предприятия пищевых отраслей промышленности;
- оптовые склады продовольственного сырья и пищевых продуктов;
- комплексы водопроводных сооружений для подготовки и хранения питьевой воды;
- спортивные сооружения;
- парки;
- образовательные и детские учреждения;
- лечебно-профилактические и оздоровительные учреждения общего пользования.

Условно разрешенные виды использования земельных участков для объектов, которые могут быть разрешены по специальному согласованию с территориальными органами санитарно-эпидемиологического и экологического контроля с использованием процедур публичных слушаний, определенных статьёй 14 настоящих Правил:

- озеленение территории;
- малые формы и элементы благоустройства;
- сельхозугодья для выращивания технических культур, не используемых для производства продуктов питания;
- предприятия, их отдельные здания и сооружения с производствами меньшего класса вредности, чем основное производство;
- пожарные депо;
- бани;
- прачечные;
- объекты торговли и общественного питания;
- мотели;
- гаражи, площадки и сооружения для хранения общественного и индивидуального транспорта;
- автозаправочные станции;
- связанные с обслуживанием данного предприятия здания управления, конструкторские бюро, учебные заведения, поликлиники, научно-исследовательские лаборатории,

спортивно-оздоровительные сооружения для работников предприятия, общественные здания административного назначения;

– нежилые помещения для дежурного аварийного персонала и охраны предприятий, помещения для пребывания работающих по вахтовому методу;

- электроподстанции;
- водозаборные скважины для технического водоснабжения;
- водоохлаждающие сооружения для подготовки технической воды;
- канализационные насосные станции;
- сооружения оборотного водоснабжения;
- питомники растений для озеленения промплощадки, предприятий и санитарно-защитной зоны.

Статья 25.1. Ограничения использования земельных участков и объектов капитального строительства, расположенных в водоохранных зонах.

Водоохранные зоны выделяются в целях:

–предупреждения и предотвращения микробного и химического загрязнения поверхностных вод;

–предотвращения загрязнения, засорения, заиления и истощения водных объектов;

–сохранения среды обитания объектов водного, животного и растительного мира.

Для земельных участков и объектов капитального строительства, расположенных в водоохранных зонах рек, других водных объектов, устанавливаются:

–виды запрещенного использования;

–условно разрешенные виды использования, которые могут быть разрешены по специальному согласованию с бассейновыми и другими территориальными органами управления, использования и охраны водного фонда уполномоченных государственных органов с использованием процедур публичных слушаний, определенных главой 7 настоящих Правил.

Водоохранные зоны

Ширина водоохранной зоны рек или ручьев устанавливается от их истока для рек или ручьев протяженностью:

- до десяти километров – в размере пятидесяти метров;
- от десяти до пятидесяти километров – в размере ста метров;
- от пятидесяти километров и более – в размере двухсот метров.

Для реки, ручья протяженностью менее десяти километров от истока до устья водоохранная зона совпадает с прибрежной защитной полосой. Радиус водоохранной зоны для истоков реки, ручья устанавливается в размере пятидесяти метров.

Ширина водоохранной зоны озера, водохранилища, за исключением озера, расположенного внутри болота, или озера, водохранилища с акваторией менее 0,5 квадратного километра, устанавливается в размере пятидесяти метров.

Виды запрещенного использования земельных участков и иных объектов недвижимости, расположенных в границах водоохранных зон:

- использование сточных вод в целях регулирования плодородия почв;
- размещение кладбищ, скотомогильников, мест захоронения отходов производства и потребления, химических, взрывчатых, токсичных, отравляющих и ядовитых веществ, пунктов захоронения радиоактивных отходов;
- осуществление авиационных мер по борьбе с вредными организмами;

–движение и стоянка транспортных средств (кроме специальных транспортных средств), за исключением их движения по дорогам и стоянки на дорогах и в специально оборудованных местах, имеющих твердое покрытие;

–размещение автозаправочных станций, складов горюче-смазочных материалов (за исключением случаев, если автозаправочные станции, склады горюче-смазочных материалов размещены на территориях портов, судостроительных и судоремонтных организаций, инфраструктуры внутренних водных путей при условии соблюдения требований законодательства в области охраны окружающей среды и настоящего Кодекса), станций технического обслуживания, используемых для технического осмотра и ремонта транспортных средств, осуществление мойки транспортных средств;

–размещение специализированных хранилищ пестицидов и агрохимикатов, применение пестицидов и агрохимикатов;

–сброс сточных, в том числе дренажных, вод;

–разведка и добыча общераспространенных полезных ископаемых (за исключением случаев, если разведка и добыча общераспространенных полезных ископаемых осуществляются пользователями недр, осуществляющими разведку и добычу иных видов полезных ископаемых, в границах предоставленных им в соответствии с законодательством Российской Федерации о недрах горных отводов и (или) геологических отводов на основании утвержденного технического проекта в соответствии со статьей 19.1 Закона Российской Федерации от 21 февраля 1992 года N 2395-1 "О недрах").

В границах прибрежных защитных полос, наряду с вышеуказанными ограничениями, запрещаются:

- 1) распашка земель;
- 2) размещение отвалов размываемых грунтов;
- 3) выпас сельскохозяйственных животных и организация для них летних лагерей,

ванн.

Виды условно разрешённого использования земельных участков и иных объектов недвижимости, расположенных в границах водоохранных зон:

В границах водоохранных зон допускаются проектирование, размещение, строительство, реконструкция, ввод в эксплуатацию и эксплуатация хозяйственных и иных объектов при условии оборудования таких объектов сооружениями, обеспечивающими охрану водных объектов от загрязнения, засорения и истощения вод в соответствии с водным законодательством и законодательством в области охраны окружающей среды.

Прибрежные защитные полосы.

Ширина прибрежной защитной полосы устанавливается в зависимости от уклона берега водного объекта и составляет тридцать метров для обратного или нулевого уклона, сорок метров для уклона до трех градусов и пятьдесят метров для уклона три и более градуса.

Для расположенных в границах болот проточных и сточных озёр и соответствующих водотоков ширина прибрежной защитной полосы устанавливается в размере пятидесяти метров.

Ширина прибрежной защитной полосы озера, водохранилища, имеющих особо ценное рыбохозяйственное значение (места нереста, нагула, зимовки рыб и других водных биологических ресурсов), устанавливается в размере двухсот метров независимо от уклона прилегающих земель.

На территориях поселений при наличии ливневой канализации и набережных границы прибрежных защитных полос совпадают с парапетами набережных. Ширина водоохранной зоны на таких территориях устанавливается от парапета набережной. При от-

существии набережной ширина водоохранной зоны, прибрежной защитной полосы измеряется от береговой линии.

Статья 25.2. Ограничения использования земельных участков и объектов капитального строительства, расположенных в зонах затопления паводком 1% обеспеченности.

В границах зон затопления паводком 1% обеспеченности использование земельных участков и объектов капитального строительства, архитектурно–строительное проектирование, строительство, реконструкция и капитальный ремонт объектов капитального строительства осуществляется при условии проведения инженерной защиты территории от затопления паводковыми водами и подтопления грунтовыми водами путем подсыпки (намыва) грунта или строительства дамб обвалования или совмещения подсыпки и строительства дамб обвалования.

Выбор методов инженерной защиты и подготовки пойменных территорий, подверженных временному затоплению, зависит от гидрологических характеристик водотока, особенностей использования территории, характера застройки. Выбор наиболее рационального инженерного решения определяется архитектурно–планировочными требованиями и технико-экономическим обоснованием.

Условия использования территории:

–жилищное строительство: полная и надежная защита от затопления паводком 1% обеспеченности на основании технико-экономического обоснования целесообразности защиты, путем искусственного повышения территории или строительства дамб обвалования, или выноса строений, организация и очистка поверхностного стока, дренажирование территории;

–пашни: при полной защите от затопления паводком 1% обеспеченности, с сопутствующими мероприятиями;

–скважины водозаборов должны быть выполнены в насыпи с учетом паводка 1% обеспеченности;

–опоры высоковольтных линий электропередач и магистральные инженерно-технические коммуникации должны быть выполнены в насыпи с учетом паводка 1% обеспеченности.

–при реконструкции существующих объектов капитального строительства необходимо предусматривать инженерную защиту от затопления и подтопления зданий.

–проведение мероприятий по укреплению участков, подверженных эрозии склонов(травяное и древесно-кустарниковое озеленение, подпорные стенки, насыпи и т.д.);

–ежегодное проведение противопаводковых мероприятий;

–осуществление централизованной канализации с выводом на очистные сооружения, устройство биотуалетов в зонах отдыха, строительство выгребных ям с гидроизоляционным покрытием и опорожнением их на зимний период;

–максимальное озеленение территории.

На территориях затопления паводком 1% обеспеченности запрещается:

–использование сточных вод для удобрения почв;

–размещение кладбищ, скотомогильников, мест захоронения отходов производства и потребления, радиоактивных, химических, взрывчатых, токсичных, отравляющих и ядовитых веществ;

–осуществление авиационных мер по борьбе с вредителями и болезнями растений;

–реконструкция жилых и подсобных помещений и изменение параметров застройки без соответствующих обоснований и согласований с органом архитектуры и градостроительства администрации Сорочинского городского округа Оренбургской области.

–предоставление вновь образуемых земельных участков для индивидуального жилищного строительства;

–расширение действующих объектов производственного, коммунального и социального назначения;

–вырубка деревьев, кустарников (кроме рубок ухода за насаждениями, санитарных рубок);

–организация карьеров строительных материалов;

Инженерная защита затопляемых территорий проводится в соответствии со следующими требованиями:

–отметку бровки подсыпанной территории следует принимать не менее чем на 0,5 м выше расчетного горизонта высоких вод с учетом высоты волны при ветровом нагоне;

за расчетный горизонт высоких вод следует принимать отметку наивысшего уровня воды повторяемостью один раз в 100 лет – для территорий, застроенных или подлежащих застройке жилыми и общественными зданиями.

Статья 25.3. Описание ограничений использования земельных участков и объектов капитального строительства, расположенных в охранных зонах водозаборных и иных технических сооружений.

Охранными зонами водозаборных и иных технических сооружений определяются следующие виды запрещенного использования земельных участков и объектов капитального строительства и виды действий в пределах таких зон, а также в пределах территориальных зон – зон водозаборных, иных технических сооружений:

– проведение авиационно-химических работ;

– применение химических средств борьбы с вредителями, болезнями растений и сорняками;

– размещение складов ядохимикатов, минеральных удобрений и горюче–смазочных материалов, площадок для заправки аппаратуры ядохимикатами, животноводческих комплексов, мест складирования и захоронения промышленных, бытовых и сельскохозяйственных отходов, кладбищ и скотомогильников, накопителей сточных вод;

– складирование навоза и мусора;

– заправка топливом, мойка и ремонт автомобилей, тракторов и других машин и механизмов;

– размещение стоянок транспортных средств,

– проведение рубок лесных насаждений.

Статья 25.4. Описание ограничений использования земельных участков и объектов капитального строительства, расположенных в охранных зонах объектов электроснабжения.

1. В охранных зонах запрещается осуществлять любые действия, которые могут нарушить безопасную работу объектов электросетевого хозяйства, в том числе привести к их повреждению или уничтожению, и (или) повлечь причинение вреда жизни, здоровью граждан и имуществу физических или юридических лиц, а также повлечь нанесение экологического ущерба и возникновение пожаров, в том числе:

а) набрасывать на провода и опоры воздушных линий электропередачи посторонние предметы, а также подниматься на опоры воздушных линий электропередачи;

б) размещать любые объекты и предметы (материалы) в пределах, созданных в соответствии с требованиями нормативно–технических документов проходов и подъездов для

доступа к объектам электросетевого хозяйства, а также проводить любые работы и возводить сооружения, которые могут препятствовать доступу к объектам электросетевого хозяйства, без создания необходимых для такого доступа проходов и подъездов;

в) находиться в пределах огороженной территории и помещениях распределительных устройств и подстанций, открывать двери и люки распределительных устройств и подстанций, производить переключения и подключения в электрических сетях (указанное требование не распространяется на работников, занятых выполнением разрешенных в установленном порядке работ), разводить огонь в пределах охранных зон вводных и распределительных устройств, подстанций, воздушных линий электропередачи, а также в охранных зонах кабельных линий электропередачи;

г) размещать свалки;

д) производить работы ударными механизмами, сбрасывать тяжести массой свыше 5 тонн, производить сброс и слив едких и коррозионных веществ и горюче-смазочных материалов (в охранных зонах подземных кабельных линий электропередачи).

2. В охранных зонах, установленных для объектов электросетевого хозяйства напряжением свыше 1000 вольт, помимо вышеописанных действий, запрещается:

а) складировать или размещать хранилища любых, в том числе горюче-смазочных, материалов;

б) размещать детские и спортивные площадки, стадионы, рынки, торговые точки, полевые станы, загоны для скота, гаражи и стоянки всех видов машин и механизмов, проводить любые мероприятия, связанные с большим скоплением людей, не занятых выполнением разрешенных в установленном порядке работ (в охранных зонах воздушных линий электропередачи);

в) использовать (запускать) любые летательные аппараты, в том числе воздушных змеев, спортивные модели летательных аппаратов (в охранных зонах воздушных линий электропередачи);

В пределах охранных зон без письменного решения о согласовании сетевых организаций юридическим и физическим лицам запрещаются:

а) строительство, капитальный ремонт, реконструкция или снос зданий и сооружений;

б) горные, взрывные, мелиоративные работы, в том числе связанные с временным затоплением земель;

в) посадка и вырубка деревьев и кустарников;

г) дноуглубительные, землечерпальные и погрузочно-разгрузочные работы, добыча рыбы, других водных животных и растений придонными орудиями лова, устройство водопоев, колка и заготовка льда (в охранных зонах подводных кабельных линий электропередачи);

д) проезд машин и механизмов, имеющих общую высоту с грузом или без груза от поверхности дороги более 4,5 метра (в охранных зонах воздушных линий электропередачи);

е) земляные работы на глубине более 0,3 метра (на вспахиваемых землях на глубине более 0,45 метра), а также планировка грунта (в охранных зонах подземных кабельных линий электропередачи);

ж) полив сельскохозяйственных культур в случае, если высота струи воды может составить свыше 3 метров (в охранных зонах воздушных линий электропередачи);

з) полевые сельскохозяйственные работы с применением сельскохозяйственных машин и оборудования высотой более 4 метров (в охранных зонах воздушных линий электропередачи) или полевые сельскохозяйственные работы, связанные с вспашкой земли (в охранных зонах кабельных линий электропередачи).

3. В охранных зонах, установленных для объектов электросетевого хозяйства напряжением до 1000 вольт, помимо действий, предусмотренных п.2, настоящей статьи, без письменного решения о согласовании сетевых организаций запрещается:

а) размещать детские и спортивные площадки, стадионы, рынки, торговые точки, полевые станы, загоны для скота, гаражи и стоянки всех видов машин и механизмов, садовые, огородные и дачные земельные участки, объекты садоводческих, огороднических или дачных некоммерческих объединений, объекты жилищного строительства, в том числе индивидуального (в охранных зонах воздушных линий электропередачи);

б) складировать или размещать хранилища любых, в том числе горюче-смазочных, материалов;

в) устраивать причалы для стоянки судов, барж и плавучих кранов, бросать якоря с судов и осуществлять их проход с отданными якорями, цепями, лотами, волокушами и трапами (в охранных зонах подводных кабельных линий электропередачи).

Статья 25.5. Ограничения использования земельных участков и объектов капитального строительства, расположенных в охранных зонах объектов газоснабжения.

На земельные участки, входящие в охранные зоны газораспределительных сетей, в целях предупреждения их повреждения или нарушения условий их нормальной эксплуатации налагаются ограничения (обременения), которыми запрещается:

а) строить объекты жилищно-гражданского и производственного назначения;

б) сносить и реконструировать мосты, коллекторы, автомобильные и железные дороги с расположенными на них газораспределительными сетями без предварительного выноса этих газопроводов по согласованию с эксплуатационными организациями;

в) разрушать берегоукрепительные сооружения, водопропускные устройства, земляные и иные сооружения, предохраняющие газораспределительные сети от разрушений;

г) перемещать, повреждать, засыпать и уничтожать опознавательные знаки, контрольно – измерительные пункты и другие устройства газораспределительных сетей;

д) устраивать свалки и склады, разливать растворы кислот, солей, щелочей и других химически активных веществ;

е) огораживать и перегораживать охранные зоны, препятствовать доступу персонала эксплуатационных организаций к газораспределительным сетям, проведению обслуживания и устранению повреждений газораспределительных сетей;

ж) разводить огонь и размещать источники огня;

з) рыть погребов, копать и обрабатывать почву сельскохозяйственными и мелиоративными орудиями и механизмами на глубину более 0,3 метра;

и) открывать калитки и двери газорегуляторных пунктов, станций катодной и дренажной защиты, люки подземных колодцев, включать или отключать электроснабжение средств связи, освещения и систем телемеханики;

к) набрасывать, приставлять и привязывать к опорам и надземным газопроводам, ограждениям и зданиям газораспределительных сетей посторонние предметы, лестницы, влезать на них;

л) самовольно подключаться к газораспределительным сетям.

Лесохозяйственные, сельскохозяйственные и другие работы, не подпадающие под ограничения, указанные выше, и не связанные с нарушением земельного горизонта и обработкой почвы на глубину более 0,3 метра, производятся собственниками, владельцами или пользователями земельных участков в охранной зоне газораспределительной сети при условии предварительного письменного уведомления эксплуатационной организации не менее чем за 3 рабочих дня до начала работ.

Хозяйственная деятельность в охранных зонах газораспределительных сетей, не предусмотренная ограничениями, описанными выше, при которой производится нарушение поверхности земельного участка и обработка почвы на глубину более 0,3 метра, осуществляется на основании письменного разрешения эксплуатационной организации газораспределительных сетей.

Статья 25.6. Ограничения использования земельных участков и объектов капитального строительства, расположенных в горных отводах месторождений полезных ископаемых.

Горный отвод - часть недр, предоставленная организации или предприятию для промышленной разработки содержащихся в ней полезных ископаемых. Горный отвод не дает право на использование поверхности в его границах, т.е. площадь горного отвода не отождествляется с площадью земельного отвода, а определяется производственной мощностью и сроком службы горного предприятия.

При определении границ горного отвода учитываются пространственные контуры месторождения полезного ископаемого, зоны сдвижения горных пород, проектные контуры карьера (разреза), границы безопасного ведения горных и взрывных работ, зоны округов горно-санитарной охраны, зоны охраны от вредного влияния горных разработок и другие факторы, влияющие на состояние недр, земной поверхности и окружающей среды в связи с процессом геологического изучения и использования недр. Добыча полезных ископаемых осуществляется после получения документов, удостоверяющих уточненные границы горного отвода и в пределах этих границ. Самовольное пользование недрами и самовольная застройка площадей залегания полезных ископаемых прекращаются без возмещения затрат, произведенных за время незаконного пользования недрами и затрат по рекультивации территории и демонтажу возведенных объектов.

Застройка площадей залегания полезных ископаемых, а также размещение в местах их залегания подземных сооружений допускается лишь в исключительных случаях в соответствии с Законом «О недрах», СНиП «СП 42.13330.2011. Свод правил. Градостроительство. Планировка и застройка городских и сельских поселений. Актуализированная редакция СНиП 2.07.01-89*» и с разрешения органов управления Государственным фондом недр и органов Федерального горного и промышленного надзора России в установленном ими порядке только при условии обеспечения возможности извлечения полезных ископаемых или доказанности экономической целесообразности застройки. При выдаче разрешений на застройку площади горного отвода зданиями и сооружениями различного назначения, условия застройки согласовываются в обязательном порядке с получившим горный отвод недропользователем. Предоставление земельных участков на площади горного отвода для несельскохозяйственных нужд иному землепользователю производится по согласованию с органами Госгортехнадзора России и владельцем горного отвода.

Архитектурно-строительное проектирование, строительство, реконструкция и капитальный ремонт объектов капитального строительства в зоне горных отводов осуществляется по согласованию с органами государственной власти в области горного надзора в порядке, установленном нормативными правовыми актами Российской Федерации. На любую территорию, проектируемую для застройки в пределах горных отводов, необходимо выполнение горно-геологического обоснования застройки с согласованием условий застройки.

В границах зон горных выработок использование земельных участков и объектов капитального строительства осуществляется в соответствии с требованиями СНиП 2.01.09-91 «Здания и сооружения на подрабатываемых территориях и просадочных грунтах».

При строительстве на территориях, где возможно техногенное затопление или подтопление, вызываемое разработкой месторождений полезных ископаемых или ликвидацией шахт (погашения горных выработок) способом затопления, должна быть предусмотрена инженерная защита территорий в соответствии с требованиями СНиП 2.06.15-85 «Инженерная защита территорий от затопления и подтопления». Прогноз затопления или подтопления территорий и проектирование защиты от этого территорий необходимо осуществлять на основании заключения специализированной организации.

Статья 25.7. Ограничения использования земельных участков и объектов капитального строительства, расположенных в охранных зонах объектов нефтяного комплекса.

На земельные участки, входящие в охранные зоны, в целях предупреждения их повреждения или нарушения условий их нормальной эксплуатации налагаются ограничения (обременения), которыми запрещается:

- а) перемещать, засыпать и ломать опознавательные и сигнальные знаки, контрольно-измерительные пункты;
 - б) открывать люки, калитки и двери необслуживаемых усилительных пунктов кабельной связи, ограждений узлов линейной арматуры, станций катодной и дренажной защиты, линейных и смотровых колодцев и других линейных устройств, открывать и закрывать краны и задвижки, отключать или включать средства связи, энергоснабжения и телемеханики трубопроводов;
 - в) устраивать всякого рода свалки, выливать растворы кислот, солей и щелочей;
 - г) разрушать берегоукрепительные сооружения, водопропускные устройства, земляные и иные сооружения (устройства), предохраняющие трубопроводы от разрушения, а прилегающую территорию и окружающую местность - от аварийного разлива транспортируемой продукции;
 - д) бросать якоря, проходить с отданными якорями, цепями, лотами, волокушами и тралами, производить дноуглубительные и землечерпальные работы;
 - е) разводить огонь и размещать какие-либо открытые или закрытые источники огня.
- В охранных зонах трубопроводов без письменного разрешения предприятий трубопроводного транспорта запрещается:
- а) возводить любые постройки и сооружения на расстоянии ближе 1000 метров от оси аммиакпровода запрещается: строить коллективные сады с жилыми домами, устраивать массовые спортивные соревнования, соревнования с участием зрителей, купания, массовый отдых людей, любительское рыболовство, расположение временных полевых жилищ и станов любого назначения, загоны для скота;
 - б) высаживать деревья и кустарники всех видов, складировать корма, удобрения, материалы, сено и солому, располагать коновязи, содержать скот, выделять рыбопромысловые участки, производить добычу рыбы, а также водных животных и растений, устраивать водопой, производить колку и заготовку льда;
 - в) сооружать проезды и переезды через трассы трубопроводов, устраивать стоянки автомобильного транспорта, тракторов и механизмов, размещать сады и огороды;
 - г) производить мелиоративные земляные работы, сооружать оросительные и осушительные системы;
 - д) производить всякого рода открытые и подземные, горные, строительные, монтажные и взрывные работы, планировку грунта.

Письменное разрешение на производство взрывных работ в охранных зонах трубопроводов выдается только после представления предприятием, производящим эти работы,

соответствующих материалов, предусмотренных действующими Едиными правилами безопасности при взрывных работах;

е) производить геолого-съемочные, геологоразведочные, поисковые, геодезические и другие изыскательские работы, связанные с устройством скважин, шурфов и взятием проб грунта (кроме почвенных образцов).

Статья 25.8. Ограничения использования земельных участков и объектов капитального строительства, расположенных в защитных зонах объектов культурного наследия.

1. Защитными зонами объектов культурного наследия являются территории, которые прилегают к включенным в реестр памятникам и ансамблям (за исключением указанных в пункте 2 настоящей статьи объектов культурного наследия) и в границах которых в целях обеспечения сохранности объектов культурного наследия и композиционно-видовых связей (панорам) запрещаются строительство объектов капитального строительства и их реконструкция, связанная с изменением их параметров (высоты, количества этажей, площади), за исключением строительства и реконструкции линейных объектов.

2. Защитные зоны не устанавливаются для объектов археологического наследия, некрополей, захоронений, расположенных в границах некрополей, произведений монументального искусства, а также памятников и ансамблей, расположенных в границах достопримечательного места, в которых соответствующим органом охраны объектов культурного наследия установлены требования и ограничения.

3. Границы защитной зоны объекта культурного наследия устанавливаются:

1) для памятника, расположенного в границах населенного пункта, на расстоянии 100 метров от внешних границ территории памятника, для памятника, расположенного вне границ населенного пункта, на расстоянии 200 метров от внешних границ территории памятника;

2) для ансамбля, расположенного в границах населенного пункта, на расстоянии 150 метров от внешних границ территории ансамбля, для ансамбля, расположенного вне границ населенного пункта, на расстоянии 250 метров от внешних границ территории ансамбля.

4. В случае отсутствия утвержденных границ территории объекта культурного наследия, расположенного в границах населенного пункта, границы защитной зоны такого объекта устанавливаются на расстоянии 200 метров от линии внешней стены памятника либо от линии общего контура ансамбля, образуемого соединением внешних точек наиболее удаленных элементов ансамбля, включая парковую территорию. В случае отсутствия утвержденных границ территории объекта культурного наследия, расположенного вне границ населенного пункта, границы защитной зоны такого объекта устанавливаются на расстоянии 300 метров от линии внешней стены памятника либо от линии общего контура ансамбля, образуемого соединением внешних точек наиболее удаленных элементов ансамбля, включая парковую территорию.

5. Региональный орган охраны объектов культурного наследия вправе принять решение, предусматривающее установление границ защитной зоны объекта культурного наследия на расстоянии, отличном от расстояний, предусмотренных пунктами 3 и 4 настоящей статьи, на основании заключения историко-культурной экспертизы с учетом историко-градостроительного и ландшафтного окружения такого объекта культурного наследия в порядке, установленном Правительством Российской Федерации.

6. Защитная зона объекта культурного наследия прекращает существование со дня утверждения проекта зон охраны такого объекта культурного наследия.

Статья 26. Требования, которые должны выполняться при выполнении проектов планировки с целью защиты от шума.

Планировку и застройку территории необходимо осуществлять с учетом СП 51.13330.2011 «Защита от шума» Актуализированная редакция СНиП 23-03-2003. Предварительно до предоставления и освоения земельных участков для строительства должен быть произведен акустический расчет. Акустический расчет должен производиться в следующей последовательности:

- выявление источников шума и определение их шумовых характеристик;
- выбор точек в помещениях и на территориях, для которых необходимо провести расчет (расчетных точек);
- определение путей распространения шума от его источника (источников) до расчетных точек и потерь звуковой энергии по каждому из путей (снижение за счет расстояния, экранирования, звукоизоляции ограждающих конструкций, звукопоглощения и др.);
- определение ожидаемых уровней шума в расчетных точках;
- определение требуемого снижения уровней шума на основе сопоставления ожидаемых уровней шума с допустимыми уровнями шума;
- разработка мероприятий по обеспечению требуемого снижения уровней шума;
- проверочный расчет достаточности выбранных шумозащитных мероприятий для обеспечения защиты объекта или территории от шума.

Предельно допустимые и допустимые уровни звукового давления, дБ (эквивалентные уровни звукового давления, дБ), допустимые эквивалентные и максимальные уровни звука на рабочих местах в производственных и вспомогательных зданиях, на площадках промышленных предприятий, в помещениях жилых и общественных зданий и на территориях жилой застройки следует принимать по таблице 1. СП51.13330.2011 «ЗАЩИТА ОТ ШУМА».

Планировку и застройку территорий городских и сельских поселений следует осуществлять с учетом обеспечения допустимых уровней шума в помещениях жилых и общественных зданий и на территории с нормируемыми уровнями шума.

Защита от транспортного шума жилых, общественных зданий и территорий с нормируемыми уровнями шума должна осуществляться с помощью:

- применения рациональных планировочных приемов, предусматривающих зонирование территорий городских и сельских поселений; рациональную трассировку улично-дорожной сети; размещение специальных шумозащитных зданий вдоль транспортных магистралей; применение различных композиционных приемов группировки шумозащитных и обычных зданий;
- организационных мероприятий, направленных на ограничение движения грузового транспорта через жилые районы и на снижение скорости движения транспортных средств при проезде через жилые, рекреационные и лечебные территории;
- конструктивных мер, предусматривающих строительство придорожных экранов, установку шумозащитных окон в зданиях, расположенных в зоне неблагоприятного шумового воздействия.

На стадии разработки проекта планировки жилого района, микрорайона, квартала для защиты от шума следует принимать следующие меры:

- при размещении жилой застройки вдоль магистральной автомобильной или железной дороги на расстоянии, не обеспечивающем необходимое снижение шума, использование шумозащитных экранов в виде естественных или искусственных элементов рельефа местности (откосов выемок, насыпей), в виде искусственных сооружений (вертикальные или наклонные стенки, галереи и т.п.), а также применение экранов комбинированного типа (например, насыпь + стенка). Следует учитывать, что подобные экраны дают достаточный эффект только при малоэтажной застройке (не более трех этажей);

– для жилых районов, микрорайонов, кварталов в городской застройке наиболее эффективным является размещение в первом эшелоне застройки магистральных улиц шумозащитных зданий в качестве экранов, защищающих от транспортного шума внутриквартальное пространство.

Статья 27. Территории, на которые действие градостроительного регламента не распространяется.

Действие градостроительного регламента не распространяется на земельные участки:

– в границах территорий памятников и ансамблей, включенных в единый государственный реестр объектов культурного наследия (памятников истории и культуры) народов Российской Федерации, а также в границах территорий памятников или ансамблей, которые являются вновь выявленными объектами культурного наследия и решения о режиме содержания, параметрах реставрации, консервации, воссоздания, ремонта и приспособлении которых принимаются в порядке, установленном законодательством Российской Федерации об охране объектов культурного наследия;

В настоящее время границы территорий объектов культурного наследия и границы зон охраны объектов культурного наследия не определены и должны быть установлены органами государственной власти субъектов Российской Федерации и органами местного самоуправления в соответствии с федеральными законами, законами субъекта Российской Федерации и нормативными правовыми актами органов местного самоуправления. До определения границ земель объектов культурного наследия и разработки проектов зон охраны объектов культурного наследия с установлением соответствующих зон охраны, режимами использования земель и градостроительными регламентами в границах данных зон, все виды проектных, землеустроительных, земляных, строительных, мелиоративных, хозяйственных и иных работ на землях, примыкающих к объектам культурного наследия, градостроительная документация по размещению объектов капитального строительства, подлежат согласованию с государственным органом охраны объектов культурного наследия Оренбургской области.

- в границах территорий общего пользования;
- предназначенные для размещения линейных объектов и (или) занятые линейными объектами;
- предоставленные для добычи полезных ископаемых.

Статья 28. Территории, для которых градостроительные регламенты не устанавливаются.

Градостроительные регламенты не устанавливаются для земель лесного фонда, земель, покрытых поверхностными водами, земель запаса, земель особо охраняемых природных территорий (за исключением земель лечебно-оздоровительных местностей и курортов), сельскохозяйственных угодий в составе земель сельскохозяйственного назначения, земельных участков, расположенных в границах особых экономических зон и территорий опережающего социально-экономического развития.

На карте градостроительного зонирования земли лесного фонда и особо охраняемых природных территорий.

Земли лесного фонда.

Отношения в области использования и охраны земель лесного фонда регулируются лесным и земельным законодательством Российской Федерации. Лесное законодательство

Российской Федерации состоит из Лесного кодекса, других федеральных законов и иных нормативных правовых актов Российской Федерации, а также законов и иных нормативных правовых актов субъектов Российской Федерации. Законы и иные нормативных правовых акты субъектов Российской Федерации, регулирующие лесные отношения, не могут противоречить Лесному кодексу и принимаемым в соответствии с ним федеральным законом.

Особо охраняемые природные территории.

Особо охраняемые природные территории - участки земли, водной поверхности и воздушного пространства над ними, где располагаются природные комплексы и объекты, которые имеют особое природоохранное, научное, культурное, эстетическое, рекреационное и оздоровительное значение, которые изъяты решениями органов государственной власти полностью или частично из хозяйственного использования и для которых установлен режим особой охраны. (Федеральный закон от 14.03.1995 № 33-ФЗ «Об особо охраняемых природных территориях»).

Особо охраняемые природные территории относятся к объектам общенационального достояния.

На территории памятника природы запрещается:

- уничтожать информативные выходы горных пород и форм рельефа (их сработку, засыпку породами вскрыши, строительным и другим мусором);
- проводить несанкционированные горные работы;
- погребение объектов отвалами, терриконами, свалками;
- рубка деревьев, уничтожение и нарушение растительного покрова;
- гидротехническое вмешательство;
- повреждение форм рельефа и геологических обнажений;
- распашка территории.

Статья 29. Требования к архитектурно-градостроительному облику объектов капитального строительства

1. В соответствии с Градостроительным кодексом Российской Федерации и Требованиями к архитектурно-градостроительному облику объекта капитального строительства, утвержденными Постановлением Правительства Российской Федерации от 29.05.2023 № 857 для видов разрешенного использования в градостроительном регламенте могут быть установлены следующие требования:

- требования к объемно-пространственным характеристикам объектов капитального строительства (далее – Требование №1);
- требования к архитектурно-стилистическим характеристикам объектов капитального строительства (далее – Требование №2);
- требования к цветовым решениям зданий, строений и сооружений (цвета и оттенки, используемые для отделки фасадов с указанием палитры) (далее – Требование №3);
- требования к отделочным и (или) строительным материалам, определяющие архитектурный облик зданий, строений и сооружений (материалы для отделки фасадов) (далее – Требование №4);
- требования к размещению технического и инженерного оборудования на фасадах и кровлях зданий, строений и сооружений (перечисление технических устройств (в том числе вентиляции и кондиционирования воздуха, газоснабжения, освещения, связи, видеонаблюдения) и приемов улучшения декоративных качеств фасадов объектов капитального строительства при размещении такого оборудования (далее – Требование №5);
- требования к подсветке фасадов зданий, строений и сооружений (перечисление архитектурных приемов внешнего освещения их фасадов и цветов, а также оттенков такого освещения с указанием палитры) (далее – Требование №6).

2. Требования к архитектурно-градостроительному облику объектов капитального строительства распространяются на земельные участки, полностью или частично расположенные в границах территорий, в соответствии с картой градостроительного зонирования с установлением территорий, в границах которых предусматриваются требования к архитектурно-градостроительному облику объектов капитального строительства.

Территории, в границах которых предусматриваются требования к архитектурно-градостроительному облику объектов капитального строительства

Таблица 1: Перечень видов разрешенного использования земельных участков, полностью или частично расположенных в границах территорий, в отношении которых предусматриваются требования к архитектурно-градостроительному облику объектов капитального строительства

Наименование вида разрешенного использования земельного участка ¹	Описание вида разрешенного использования земельного участка ²	Код классификатора	Требования АГО ОКС
1	2	3	
Жилая застройка	Размещение жилых домов различного вида. Содержание данного вида разрешенного использования включает в себя содержание видов разрешенного использования с кодами 2.1 - 2.3, 2.5 - 2.7.1	2.0	Устанавливается ст.29.1 настоящих правил
Для индивидуального жилищного строительства	Размещение жилого дома (отдельно стоящего здания количеством надземных этажей не более чем три, высотой не более двадцати метров, которое состоит из комнат и помещений вспомогательного использования, предназначенных для удовлетворения гражданами бытовых и иных нужд, связанных с их проживанием в таком здании, не предназначенного для раздела на самостоятельные объекты недвижимости); выращивание сельскохозяйственных культур; размещение гаражей для собственных нужд и хозяйственных построек	2.1	Устанавливается ст.29.1 настоящих правил
Малоэтажная многоквартирная жилая застройка	Размещение малоэтажных многоквартирных домов (многоквартирные дома высотой до 4 этажей, включая мансардный); обустройство спортивных и детских площадок, площадок для отдыха; размещение объектов обслуживания жилой застройки во встроенных, пристроенных и встроенно-пристроенных помещениях ма-	2.1.1	Устанавливается ст.29.1 настоящих правил

	лоэтажного многоквартирного дома, если общая площадь таких помещений в малоэтажном многоквартирном доме не составляет более 15% общей площади помещений дома		
Для ведения личного подсобного хозяйства (приусадебный земельный участок)	Размещение жилого дома, указанного в описании вида разрешенного использования с кодом 2.1 ; производство сельскохозяйственной продукции; размещение гаража и иных вспомогательных сооружений; содержание сельскохозяйственных животных	2.2	Устанавливается ст.29.1 настоящих правил
Блокированная жилая застройка	Размещение жилого дома, блокированного с другим жилым домом (другими жилыми домами) в одном ряду общей боковой стеной (общими боковыми стенами) без проемов и имеющего отдельный выход на земельный участок; разведение декоративных и плодовых деревьев, овощных и ягодных культур; размещение гаражей для собственных нужд и иных вспомогательных сооружений; обустройство спортивных и детских площадок, площадок для отдыха	2.3	Устанавливается ст.29.1 настоящих правил
Среднеэтажная жилая застройка	Размещение многоквартирных домов этажностью не выше восьми этажей; благоустройство и озеленение; размещение подземных гаражей и автостоянок; обустройство спортивных и детских площадок, площадок для отдыха; размещение объектов обслуживания жилой застройки во встроенных, пристроенных и встроенно-пристроенных помещениях многоквартирного дома, если общая площадь таких помещений в многоквартирном доме не составляет более 20% общей площади помещений дома	2.5	Устанавливается ст.29.1 настоящих правил
Коммунальное обслуживание	Размещение зданий и сооружений в целях обеспечения физических и юридических лиц коммунальными услугами. Содержание данного вида разрешенного использования включает в себя содержание	3.1	Устанавливается ст.29.10 настоящих правил

	видов разрешенного использования с кодами 3.1.1 - 3.1.2		
Социальное обслуживание	Размещение зданий, предназначенных для оказания гражданам социальной помощи. Содержание данного вида разрешенного использования включает в себя содержание видов разрешенного использования с кодами 3.2.1 - 3.2.4	3.2	Устанавливается ст.29.2 настоящих правил
Оказание социальной помощи населению	Размещение зданий, предназначенных для служб психологической и бесплатной юридической помощи, социальных, пенсионных и иных служб (службы занятости населения, пункты питания малоимущих граждан), в которых осуществляется прием граждан по вопросам оказания социальной помощи и назначения социальных или пенсионных выплат, а также для размещения общественных некоммерческих организаций: некоммерческих фондов, благотворительных организаций, клубов по интересам	3.2.2	Устанавливается ст.29.2 настоящих правил
Оказание услуг связи	Размещение зданий, предназначенных для размещения пунктов оказания услуг почтовой, телеграфной, междугородней и международной телефонной связи	3.2.3	Устанавливается ст.29.10 настоящих правил
Общешития	Размещение зданий, предназначенных для размещения общежитий, предназначенных для проживания граждан на время их работы, службы или обучения, за исключением зданий, размещение которых предусмотрено содержанием вида разрешенного использования с кодом 4.7	3.2.4	Устанавливается ст.29.1 настоящих правил
Бытовое обслуживание	Размещение объектов капитального строительства, предназначенных для оказания населению или организациям бытовых услуг (мастерские мелкого ремонта, ателье, бани, парикмахерские, прачечные, химчистки, похоронные бюро)	3.3	Устанавливается ст.29.10 настоящих правил
Здравоохранение	Размещение объектов капитального строительства, предназначенных для оказания гражданам медицинской помощи. Содержание данного вида разрешенного использования включает в себя содержание	3.4	Устанавливается ст.29.3 настоящих правил

	видов разрешенного использования с кодами 3.4.1 - 3.4.2		
Образование и просвещение	Размещение объектов капитального строительства, предназначенных для воспитания, образования и просвещения. Содержание данного вида разрешенного использования включает в себя содержание видов разрешенного использования с кодами 3.5.1 - 3.5.2	3.5	Устанавливается ст.29.4 настоящих правил
Культурное развитие	Размещение зданий и сооружений, предназначенных для размещения объектов культуры. Содержание данного вида разрешенного использования включает в себя содержание видов разрешенного использования с кодами 3.6.1 - 3.6.3	3.6	Устанавливается ст.29.5 настоящих правил
Религиозное использование	Размещение зданий и сооружений религиозного использования. Содержание данного вида разрешенного использования включает в себя содержание видов разрешенного использования с кодами 3.7.1 - 3.7.2	3.7	Устанавливается ст.29.6 настоящих правил
Общественное управление	Размещение зданий, предназначенных для размещения органов и организаций общественного управления. Содержание данного вида разрешенного использования включает в себя содержание видов разрешенного использования с кодами 3.8.1 - 3.8.2	3.8	Устанавливается ст.29.10 настоящих правил
Обеспечение научной деятельности	Размещение зданий и сооружений для обеспечения научной деятельности. Содержание данного вида разрешенного использования включает в себя содержание видов разрешенного использования с кодами 3.9.1 - 3.9.3	3.9	Устанавливается ст.29.10 настоящих правил
Ветеринарное обслуживание	Размещение объектов капитального строительства, предназначенных для оказания ветеринарных услуг, содержания или разведения животных, не являющихся сельскохозяйственными, под надзором человека. Содержание данного вида разрешенного использования включает в себя содержание видов разрешенного использования с кодами 3.10.1 - 3.10.2	3.10	Устанавливается ст.29.10 настоящих правил
Деловое управление	Размещение объектов капитального	4.1	Устанавли-

	строительства с целью: размещения объектов управленческой деятельности, не связанной с государственным или муниципальным управлением и оказанием услуг, а также с целью обеспечения совершения сделок, не требующих передачи товара в момент их совершения между организациями, в том числе биржевая деятельность (за исключением банковской и страховой деятельности)		вается ст.29.10 настоящих правил
Объекты торговли (торговые центры, торгово-развлекательные центры (комплексы))	Размещение объектов капитального строительства, общей площадью свыше 5000 кв. м с целью размещения одной или нескольких организаций, осуществляющих продажу товаров, и (или) оказание услуг в соответствии с содержанием видов разрешенного использования с кодами 4.5, 4.6, 4.8 - 4.8.2; размещение гаражей и (или) стоянок для автомобилей сотрудников и посетителей торгового центра	4.2	Устанавливается ст.29.8 настоящих правил
Рынки	Размещение объектов капитального строительства, сооружений, предназначенных для организации постоянной или временной торговли (ярмарка, рынок, базар), с учетом того, что каждое из торговых мест не располагает торговой площадью более 200 кв. м; размещение гаражей и (или) стоянок для автомобилей сотрудников и посетителей рынка	4.3	Устанавливается ст.29.8 настоящих правил
Магазины	Размещение объектов капитального строительства, предназначенных для продажи товаров, торговая площадь которых составляет до 5000 кв. м	4.4	Устанавливается ст.29.8 настоящих правил
Банковская и страховая деятельность	Размещение объектов капитального строительства, предназначенных для размещения организаций, оказывающих банковские и страховые услуги	4.5	Устанавливается ст.29.10 настоящих правил
Общественное питание	Размещение объектов капитального строительства в целях устройства мест общественного питания (рестораны, кафе, столовые, закусочные, бары)	4.6	Устанавливается ст.29.8 настоящих правил

Гостиничное обслуживание	Размещение гостиниц.	4.7	Устанавливается ст.29.9 настоящих правил
Развлекательные мероприятия	Размещение зданий и сооружений, предназначенных для организации развлекательных мероприятий, путешествий, для размещения дискотек и танцевальных площадок, ночных клубов, аквапарков, боулинга, аттракционов и т.п., игровых автоматов (кроме игрового оборудования, используемого для проведения азартных игр), игровых площадок	4.8.1	Устанавливается ст.29.8 настоящих правил
Объекты дорожного сервиса	Размещение зданий и сооружений дорожного сервиса. Содержание данного вида разрешенного использования включает в себя содержание видов разрешенного использования с кодами 4.9.1.1 - 4.9.1.4	4.9.1	Устанавливается ст.29.8 настоящих правил
Выставочно-ярмарочная деятельность	Размещение объектов капитального строительства, сооружений, предназначенных для осуществления выставочно-ярмарочной и конгрессной деятельности, включая деятельность, необходимую для обслуживания указанных мероприятий (застройка экспозиционной площади, организация питания участников мероприятий)	4.10	Устанавливается ст.29.8 настоящих правил
Спорт	Размещение зданий и сооружений для занятия спортом. Содержание данного вида разрешенного использования включает в себя содержание видов разрешенного использования с кодами 5.1.1 - 5.1.7	5.1	Устанавливается ст.29.7 настоящих правил
Природно-познавательный туризм	Размещение баз и палаточных лагерей для проведения походов и экскурсий по ознакомлению с природой, пеших и конных прогулок, устройство троп и дорожек, размещение щитов с познавательными сведениями об окружающей природной среде; осуществление необходимых природоохранных и природовосстановительных мероприятий	5.2	Устанавливается ст.29.9 настоящих правил
Туристическое обслуживание	Размещение пансионатов, гостиниц, кемпингов, домов отдыха, не оказывающих услуги по лечению; размещение детских лагерей	5.2.1	Устанавливается ст.29.9 настоящих правил

Статья 29.1 Требования к архитектурно-градостроительному облику объектов жилого назначения

1. Основные принципы формирования архитектурно-градостроительного облика объектов.

Проектирование объектов капитального строительства жилого назначения вести с обеспечением принципов сомасштабности, ансамблевости и гармонии. В архитектурных решениях входных групп предусматривать индивидуализацию, выявление и разделение по функциональному назначению входных групп для жильцов/посетителей/работников, а также технических, эвакуационных выходов.

Архитектурно-градостроительный облик объекта необходимо формировать с учетом обеспечения интеграции объекта в сложившуюся градостроительную ситуацию (необходимо учитывать характер, структуру и стилистические особенности окружающей застройки и ландшафта, избегать значительного диссонанса, обязательно обосновывать решения).

В качестве строительных материалов должны использоваться долговечные, износостойкие, ремонтнопригодные материалы.

Материалы, рекомендуемые для применения в отделке (финишные материалы):

1) кровля, элементы кровли: фальцевая кровля, мягкая черепица, наливная кровля, мембрана, засыпка с фиксацией, сланцевая кровля, песчано-цементная черепица, керамическая черепица, метало черепица, кровельный профнастил, метало черепица, кровельный профнастил, бетонная и керамическая плитка, природный камень (гранит или аналог), озелененная кровля, светопрозрачные конструкции и другие износостойкие материалы (включая материалы, используемые для эксплуатируемой кровли);

2) цоколь: природный камень (гранит или аналог), клинкерный кирпич, керамогранит (толщина не менее 10 мм), панели из бетонных композитов, бетон и другие износостойкие материалы;

3) стены: облицовочный полнотелый кирпич (клинкерный, керамический), железобетонные стеновые панели, облицовочные навесные конструкции. В том числе подшивка нависающих частей, (керамогранит (толщина не менее 10 мм), композит, архитектурный бетон, натуральный камень, металлокассеты, в том числе профилированные, аквапанель, HPL-панель, линейная панель) и другие износостойкие материалы;

4) входные группы: конструкции входной группы должны быть выполнены из долговечных и вандалостойких материалов

5) декоративные элементы: гипс, стеклофибробетон, природный камень (гранит или аналог), металл и другие износостойкие материалы;

6) материалы, используемые для создания произведений декоративно-прикладного искусства панно должны соответствовать требованиям долговечности, ремонтнопригодности, экономичности в эксплуатации.

2. Требования к объемно-пространственным характеристикам объектов капитального строительства (архитектурные решения объектов капитального строительства, определяющие их размер, форму, функциональное назначение и местоположение в границах земельного участка).

1. Размещение объектов капитального строительства (далее – объект/объекты) в границах земельного участка должно производиться с учетом реализации требований нормативов градостроительного проектирования.

2. Требования к объемно-пространственным характеристикам в части местоположения объекта (объектов):

1) возможность размещения технологически необходимой инфраструктуры для эксплуатации данных объектов (проезды, разворотные площадки, парковочные места и т.д.) в границах земельного участка и прилегающих к нему территориях;

2) обеспечение нормируемого количества мест для хранения автомобилей, в т.ч. для маломобильных групп населения, посетителей, работников и специальных служб;

3) формирование дворовой территории жилой застройки непосредственно у каждого жилого дома, которая должна включать в себя нормируемый (обязательный) комплекс элементов благоустройства. Возможно формирование группы (комплекса) жилых домов, объединенных общей дворовой территорией с обеспечением потребности нормируемого (обязательного) комплекса элементами благоустройства;

4) при благоустройстве территорий:

а) устройство территории многоквартирного дома (группы домов), примыкающей к жилым зданиям, планируемой к преимущественному пользованию, и предназначенной для обеспечения бытовых нужд и досуга жителей дома (группы домов) без доступа автомобилей (за исключением: экстренных служб, подъезд по кратчайшему пути транспортных средств, подвозящих, кратковременная высадка пассажиров и выгрузка или погрузка вещей);

б) при подготовке проектных решений объектов пешеходной инфраструктуры предусматривать условия безопасного и комфортного передвижения для МГН;

в) новые пешеходные коммуникации должны проектироваться непрерывными с организацией пешеходных переходов в местах пересечения с проезжей частью, без тупиков и примыкать к существующим пешеходным коммуникациям муниципального образования; не допускается проектирование планировочной организации земельных участков, при которой движение пешеходов осуществляется по проезжей части, местам стоянки (остановки, парковки);

г) выполнить в соответствии с нормативами все площадки (детские игровые, спортивные, площадки отдыха взрослого населения, площадки выгула собак, парковки, контейнерные площадки и другие) в одном уровне с пешеходными подходами к ним (тротуаром, дорожкой), без перепада высот и без инженерных колодцев;

д) предусмотреть нормируемый (обязательный) комплекс элементов благоустройства:

- проезды хозяйственные, для посадки и высадки пассажиров, для автомобилей скорой помощи, пожарных, аварийных служб;

- пешеходные коммуникации с шириной не менее 2 м;

- детскую площадку;

- физкультурную (спортивную) площадку;

- площадку отдыха;

- контейнерную площадку;

- площадку автостоянки;

- велосипедную парковку;

- уличную мебель;

- элементы озеленения (газон, деревья, кустарники, устройства для оформления озеленения);

- стационарные парковочные барьеры;

- освещение;

- домовый знак;

- информационный стенд дворовой территории;

- урны.

3. Требования к объемно-пространственным и архитектурным решениям объекта (объектов):

1) требования к объемно-пространственным и архитектурным решениям входных групп:

а) для зданий с протяженностью фасадов более 50 м. должны быть организованы сквозные (проходные) подъезды (входы в жилую часть), предусматривающие возможность входа и выхода, как на улицу, так и на придомовую территорию;

б) входы в жилую часть, а также помещения общественного назначения должны быть:

- раздельными,

- организованы с учетом создания «безбарьерной среды»;

- выполнены с учетом требований доступности и безопасности для маломобильных групп;

в) вход в помещения общественного назначения должен быть независим от входа в жилую часть;

- г) предусмотреть устройство козырьков (навесов) над каждым входом в целях защиты от атмосферных осадков;
- д) входные площадки входов в подъезды многоквартирных жилых домов должны быть благоустроены элементами озеленения, скамьями для отдыха, урнами;
- 2) Устройство мусоропроводов не допускается;
- 3) Требования к объемно-пространственным и архитектурным решениям нежилых помещений первого этажа:
- а) в жилых зданиях от 4 до 12 этажей необходимо предусматривать 6% нежилых помещений от общей площади здания;
- б) входная группа в помещения общественного назначения должна быть оборудована тамбуром с учетом МГН;
- в) нежилые помещения общественного назначения должны быть оборудованы санитарными узлами с учетом МГН;
- 4) Требования к объемно-пространственным и архитектурным решениям подземных и наземных паркингов:
- а) при устройстве подземной автостоянки под жилыми зданиями или зданием необходимо предусматривать доступ в нее (в том числе на лифте) непосредственно из подъездов жилых зданий на каждый уровень автостоянки;
- б) в обеспечение основного расчета потребности в местах хранения автотранспорта (в том числе при их размещении в многоуровневых паркингах, использовании механизированных систем хранения) запрещено использование зависимых машино-мест.
- 3. Требования к архитектурно-стилистическим характеристикам объектов капитального строительства (характеристики элементов фасадов, а также элементов иных наружных частей объектов капитального строительства и их характеристик).**
1. При формировании внешнего облика зданий руководствоваться принципами сомасштабности, ансамблевости и гармонии, предусмотрев:
- 1) интеграцию в сложившуюся градостроительную ситуацию (необходимо учитывать характер, структуру и стилистические особенности окружающей застройки и ландшафта, избегать значительного диссонанса, обязательно обосновывать решения);
- 2) выявление функционального назначения проектируемого здания;
- 3) взаимную увязку и обоснование планировочных, объемно-пространственных и фасадных решений.
2. Архитектурный облик объекта должен быть подчинен единому стилистическому решению. Дизайн отдельных элементов должен подчиняться единому стилю всего объекта. Решения должны иметь обоснование.
3. Требования к размещению, типоразмерам и стилистическим характеристикам светопрозрачных конструкций:
- 1) размещение светопрозрачных конструкций (оконные проемы, витражи) на фасаде должно быть обусловлено планировочными и композиционными решениями;
- 2) типоразмер светопрозрачных конструкций (оконные проемы, витражи) следует принимать, исходя из функционального назначения помещений, указанных на поэтажных планах;
- 3) недопустимо подчинение размещения оконных проемов только планировочным решениям без обоснования общей композиции фасада, учета тектоники здания;
- 4) процент остекления, габариты оконных проемов нежилых помещений первых этажей должны быть больше процента остекления, габаритов оконных проемов жилой части здания;
- 5) предусматривать остекление балконов/лоджий;
- 6) остекление балконов/лоджий возможно не предусматривать:
- для балконов французских и балконов, имеющих вынесенную площадку глубиной не более 50 см. от края ограждения балкона до плоскости наружной стены дома в месте примыкания;
 - когда конструкции, пропорции и/или материалы ограждения балкона не позволяют остеклить его после завершения строительства и расположенные на фасаде балконы не предусматривают несущих конструкций, стоящих в вертикальном створе друг с другом на соседних этажах, при этом застройщик обязан указывать в документации на объект строительства на

- невозможность и запрет изменения фасада, в частности, остекления балкона/лоджии силами будущих владельцев.
4. Требования к архитектурно-стилистическим характеристикам входных групп:
- В архитектурных решениях входных групп предусматривать индивидуализацию, выявление и разделение по функциональному назначению входных групп для жильцов/посетителей/работников, а также технических, эвакуационных выходов.
5. Требования к архитектурно-стилистическим характеристикам системы навигации:
- 1) необходимо формировать комплексную систему навигации и информационного обеспечения с учетом масштаба и качества шрифтовых композиций, элементов инфографики, элементов освещения, а также мест их размещения в обоснованной взаимосвязке с общим стилистическим и композиционным решением фасадов здания;
- 2) необходимо предусматривать:
- а) места для размещения рекламно-информационных конструкций на фасадах в уровне нежилых помещений;
- б) информационно-навигационное оформление входа в жилую и общественные части;
- в) информационные таблички с номерами подъездов, номерами всех квартир в подъезде, а также таблички, дублирующие информацию информационных табличек на каждом подъезде.
6. Требования к архитектурно-стилистическим характеристикам элементов благоустройства:
- элементы благоустройства территории (ограждение, уличная мебель и т.д.) должны быть выполнены в обоснованной увязке с общим стилистическим и цветовым решением объекта.
- 4. Требования к цветовым решениям объектов капитального строительства (цвета и оттенки, используемые для отделки фасадов с указанием палитры).**
1. Цветовые решения внешней отделки фасадов объектов должны соответствовать требованиям, установленным в правилах благоустройства территории муниципального образования.
2. Общие требования к цветовым решениям:
- 1) цветовое решение должно быть обосновано и выполнено во взаимной увязке с композиционными решениями здания, тектоникой объема, оконными проемами;
- 2) при разработке цветовых решений необходимо:
- а) избегать соотношения цветов на фасаде в пропорции 1:1; должен быть основной, базовый цвет и дополнительные, акцентные цвета;
- б) руководствоваться принципом гармоничного сочетания с окружающей застройкой территории;
- в) исключить случайное использование цвета; учитывать, что цветовые акценты выявляют объемно-пластические свойства объектов;
- г) при выборе цветовых решений оконных, витражных, дверных переплетов использовать белый цвет (RAL 9010, 9016, 9003, 9001 или аналог) только в случае его обоснования архитектурно-художественным решением.
3. При выборе базового цвета отдавать предпочтение натуральным оттенкам и цветам. При выборе дополнительных и акцентных цветов необходимо обеспечить их гармоничное сочетание с базовым цветом.
4. В качестве базового цвета не допускается применять оттенки открытой и агрессивной цветовой гаммы, которые будут доминировать и разрушать общую композицию объема.
5. При выборе цветовых решений, необходимо учитывать, что при использовании технологии оштукатуривания возможно использование только светлых, разбеленных, натуральных оттенков и цветов, в целях предупреждения выгорания в процессе эксплуатации. Возможно применение белого, бежевого и светло-серого цвета.
6. При разработке системы навигации и рекламно-информационного обеспечения учитывать общую цветовую палитру проекта.
7. Исключить визуальное восприятие крепежных изделий; выполнять крепежные изделия с учетом цвета основных элементов.
8. При использовании двух и более цветов штукатурки обеспечивать их стыковку в разных (смежных друг относительно друга) плоскостях с перепадом или разрывом не менее 20 мм.

9. При объемно-планировочном решении здания, предусматривающем устройство разновысотных частей здания с разностью высот более одного этажа, для нижележащей кровли необходимо выполнять проработку ее цветового решения, предусмотрев применение цветных покрытий (засыпки, мембраны) с учетом визуального восприятия кровли.

5. Требования к отделочным и (или) строительным материалам объектов капитального строительства (материалы для отделки фасадов).

1. Общие требования к отделочным и (или) строительным материалам:

- 1) применять долговечные, износостойкие, ремонтпригодные материалы (учитывать дальнейшую эксплуатацию);
 - 2) выполнять первые этажи и цоколь из устойчивых к атмосферным явлениям, вандалистойких и визуально привлекательных материалов;
 - 3) предусматривать систему разрезки облицовочных панелей с учетом архитектурных решений и габаритов дверных и оконных проемов.
2. Материалы для применения в отделке (финишные материалы):
- 1) кровля, элементы кровли: фальцевая кровля, мягкая черепица, наливная кровля, мембрана, засыпка с фиксацией, сланцевая кровля, песчано-цементная черепица, керамическая черепица, метало черепица, кровельный профнастил, бетонная и керамическая плитка, природный камень (гранит или аналог), озелененная кровля, светопрозрачные конструкции и другие износостойкие материалы (включая материалы, используемые для эксплуатируемой кровли);
 - 2) цоколь: природный камень (гранит или аналог), клинкерный кирпич, керамогранит (толщина не менее 10 мм), панели из бетонных композитов, бетон и другие износостойкие материалы;
 - 3) стены: облицовочный полнотелый кирпич (клинкерный, керамический), железобетонные стеновые панели, облицовочные навесные конструкции. В том числе подшивка нависающих частей, (керамогранит (толщина не менее 10 мм), композит, архитектурный бетон, натуральный камень, металлокассеты, в том числе профилированные, аквапанель, HPL-панель, линейная панель) и другие износостойкие материалы;
 - 4) входные группы: конструкции входной группы должны быть выполнены из долговечных и вандалистойких материалов
 - 5) покрытие нижней части (метровой зоны) балкона/лоджии при сплошном остеклении: стемалит, стекло, тонированное в массе в заводских условиях, декоративная решетка, материал основной поверхности фасада и другие износостойкие материалы;
 - 6) декоративные элементы: гипс, стеклофибробетон, природный камень (гранит или аналог), металл и другие износостойкие материалы;
 - 7) материалы, используемые для создания произведений декоративно-прикладного искусства панно должны соответствовать требованиям долговечности, ремонтпригодности, экономичности в эксплуатации.

3. При отделке фасадов не допускается:

- 1) применение керамогранита с креплением на видимых клямерах в отделке фасадов первых и вторых этажей;
 - 2) опирание фасада навесного, оштукатуренного, фиброцементного, алюмокомпозитного без устройства цоколя на отметке земли; необходимо исключить примыкание элементов отделки к уровню грунта (отмостки);
 - 3) использование сэндвич-панелей с открытым типом крепления (визуально заметные соединения панелей, видимые крепежные элементы (винты, дюбели, заклепки);
 - 4) сопряжение в одной плоскости поверхностей с различными отделочными материалами без раскреповки (за исключением мозаичных панно).
4. Не рекомендуется в облицовке фасада использование технологии оштукатуривания. В случае ее использования рекомендуется применение только штукатурки, окрашенной в массе, при этом общая площадь оштукатуренных поверхностей не может быть более 50% от общей площади поверхностей здания.
- Допускается применение штукатурных фасадов со сроком дальнейшей эксплуатации без потери качества не менее 15 лет.

6. Требования к размещению технического и инженерного оборудования на фасадах и кровлях объектов капитального строительства (перечисление технических устройств (в том числе вентиляции и кондиционирования воздуха, газоснабжения, освещения, связи, видеонаблюдения) и приемов улучшения декоративных качеств фасадов объектов капитального строительства при размещении такого оборудования).

1. При размещении всех видов инженерных систем на визуально воспринимаемых поверхностях фасадов здания и кровле необходимо предусматривать мероприятия по их визуальному сокрытию и гармоничной интеграции в общее архитектурное решение.
 2. Исключить размещение инженерного оборудования на декоративных элементах здания.
 3. Для всех помещений общественного и жилого назначения предусмотреть обустройство специальных архитектурных элементов (мест размещения) для наружных блоков кондиционеров (ниши, наружные корзины с декоративными экранами) без выведения элементов электрооборудования на наружные плоскости стен (отсутствие сопровождающей проводки на плоскости фасадов). Для помещений жилого назначения из расчета не менее 2-х мест размещения для двухкомнатных квартир, ориентированных на две стороны света и трехкомнатных квартир, при дальнейшем увеличении количества жилых помещений (комнат) количество мест размещения также пропорционально увеличивается.
 4. Размещение наружных блоков кондиционеров на балконах/лоджиях квартир не допускается без выделения на всю высоту этажа/помещения технической зоны, отделенной перегородкой, стеной от балкона/лоджии квартиры.
 5. При устройстве козырьков (навесов) с конструктивными элементами предусмотреть организованный отвод поверхностных стоков, за исключением стеклянных козырьков (навесов) вантового и зажимного типа.
- 7. Требования к подсветке фасадов объектов капитального строительства (перечисление архитектурных приемов внешнего освещения их фасадов и цветов, а также оттенков такого освещения с указанием палитры).**
- При формировании внешнего облика зданий с элементами декоративного освещения, необходимо предусмотреть:
- а) освещение входных групп жилой и общественной части (фасадные светильники);
 - б) освещение домовых знаков в темное время суток;
- в) размещение архитектурно-художественного освещения на фасадах зданий, визуально воспринимаемых со стороны улиц, дорог (если предусмотрено техническим заданием).

Статья 29.2 Требования к архитектурно-градостроительному облику объектов социального обслуживания

1. Основные принципы формирования архитектурно-градостроительного облика объектов.

1. При формировании внешнего облика зданий руководствоваться принципами сомасштабности, ансамблевости и гармонии, обеспечивая интеграцию в сложившуюся градостроительную ситуацию (необходимо учитывать характер, структуру и стилистические особенности окружающей застройки и ландшафта, избегать значительного диссонанса, обязательно обосновывать решения).
2. Общие требования к отделочным и (или) строительным материалам:
 - 1) применять долговечные, износостойкие, ремонтпригодные материалы (учитывать дальнейшую эксплуатацию);
 - 2) выполнять первые этажи и цоколь из устойчивых к атмосферным явлениям, вандалистойких и визуально привлекательных материалов;
 - 3) предусматривать систему разрезки облицовочных панелей с учетом архитектурных решений и габаритов дверных и оконных проемов.
3. Материалы для применения в отделке (финишные материалы):
 - 1) кровля, элементы кровли: фальцевая кровля, мягкая черепица, наливная кровля, мембрана, засыпка с фиксацией, сланцевая кровля, песчано-цементная черепица, керамическая черепица,

метало черепица, кровельный профнастил, бетонная и керамическая плитка, природный камень (гранит или аналог), озелененная кровля, светопрозрачные конструкции и другие износостойкие материалы (включая материалы, используемые для эксплуатируемой кровли);

2) цоколь: природный камень (гранит или аналог), клинкерный кирпич, керамогранит (толщина не менее 10 мм), панели из бетонных композитов, бетон и другие износостойкие материалы;

3) стены: облицовочный полнотелый кирпич (клинкерный, керамический), железобетонные стеновые панели, облицовочные навесные конструкции. В том числе подшивка нависающих частей, (керамогранит (толщина не менее 10 мм), композит, архитектурный бетон, природный камень (гранит или аналог), металлокассеты, в том числе профилированные, аквапанель, HPL-панель, линейная панель) и другие износостойкие материалы;

4) входные группы: конструкции входной группы должны быть выполнены из долговечных и вандалостойких материалов;

5) закрытие нижней части (метровой зоны) балкона/лоджии при сплошном остеклении: стемалит, стекло, тонированное в массе в заводских условиях, декоративная решетка, материал основной поверхности фасада и другие износостойкие материалы;

6) декоративные элементы: гипс, стеклофибробетон, природный камень, металл и другие износостойкие материалы;

7) материалы, используемые для создания произведений декоративно-прикладного искусства панно должны соответствовать требованиям долговечности, ремонтпригодности, экономичности в эксплуатации.

2. Требования к объемно-пространственным характеристикам объектов капитального строительства (архитектурные решения объектов капитального строительства, определяющие их размер, форму, функциональное назначение и местоположение в границах земельного участка).

1. Размещение объектов капитального строительства (далее – объект) в границах земельного участка должно производиться с учетом реализации требований нормативов градостроительного проектирования, а также правил благоустройства территории муниципального образования Сорочинского городского округа в части нормируемого комплекса элементов благоустройства и парковочных мест.

2. Требования к объемно-пространственным и архитектурным решениям:

1) требования к объемно-пространственным и архитектурным решениям входных групп:

а) основной вход (входы) в здание должен быть организован с учетом создания «безбарьерной среды»;

б) главный вход в здание необходимо выявить (акцентировать), второстепенные входы (служебные, технические, эвакуационные) - нивелировать;

в) предусмотреть устройство козырьков (навесов) над каждым входом в целях защиты от атмосферных осадков;

г) при устройстве козырьков (навесов) использовать безопорные конструкции, в случае обоснованной необходимости наличия опорных элементов в зоне главного входа (под козырьком (навесом)), предусмотреть их по массе соотносимыми нависающими над ними объемом, а также четное количество опорных элементов;

д) предусмотреть информационно-навигационное оформление входа.

3. Требования к архитектурно-стилистическим характеристикам объектов капитального строительства (характеристики элементов фасадов, а также элементов иных наружных частей объектов капитального строительства и их характеристик).

1. При формировании внешнего облика зданий руководствоваться принципами сомасштабности, ансамблевости и гармонии, предусмотрев:

1) интеграцию в сложившуюся градостроительную ситуацию (необходимо учитывать характер, структуру и стилистические особенности окружающей застройки и ландшафта, избегать значительного диссонанса, обязательно обосновывать решения);

2) выявление функционального назначения проектируемого здания;

3) взаимную увязку и обоснование планировочных, объемно-пространственных и фасадных решений.

2. Архитектурный облик объекта должен быть подчинен единому стилистическому решению. Дизайн отдельных элементов должен подчиняться единому стилю всего объекта. Решения должны иметь обоснование.

3. Требования к размещению, типоразмерам и стилистическим характеристикам светопрозрачных конструкций:

1) размещение светопрозрачных конструкций (оконные проемы, витражи) на фасаде должно быть обусловлено планировочными и композиционными решениями;

2) типоразмер светопрозрачных конструкций (оконные проемы, витражи) следует принимать, исходя из функционального назначения помещений, указанных на поэтажных планах;

3) недопустимо подчинение размещения оконных проемов только планировочным решениям без обоснования общей композиции фасада, учета тектоники здания;

4) исключение использования типологических приемов, характерных для жилищного строительства.

4. В оформлении фасадов могут быть использованы произведения монументального и декоративно-прикладного искусства.

5. Возможно применение архитектурных приемов, предназначенных для визуального выделения отдельных фрагментов здания – это могут быть оконные или дверные проёмы, арки, межоконные проёмы, колонны, стеновые плоскости и т.д.

6. Требования к архитектурно-стилистическим характеристикам входных групп:

1) козырек (навес) главного входа должен визуально отличаться от второстепенных входов, при этом должен подчиняться единому стилю объекта;

2) устройство козырьков (навесов) над всеми входными группами должно быть выполнено с учетом стилистической взаимоувязки с фасадными решениями.

7. Требования к архитектурно-стилистическим характеристикам элементов благоустройства:

- элементы благоустройства территории (ограждение, уличная мебель и т.д.) должны быть выполнены в увязке с общим стилистическим и колористическим решением объекта.

8. Требования к архитектурно-стилистическим характеристикам системы навигации:

1) необходимо формировать комплексную систему навигации и информационного обеспечения с учетом масштаба и качества шрифтовых композиций, элементов инфографики, а также мест их размещения во взаимоувязке с общим стилистическим и композиционным решением фасадов здания;

2) масштаб шрифтовой композиции с названием объекта должен учитывать визуальное восприятие со стороны основного пешеходного потока посетителей, а также автомобильных дорог. Возможны различные варианты размещения композиции (кровля, козырек главного входа, отдельно стоящая стена и т.п.);

3) при разработке системы навигации необходимо учитывать требования и методические рекомендации к внешнему и внутреннему облику объектов, утвержденные уполномоченными органами исполнительной власти Сорочинского городского округа.

4. Требования к цветовым решениям объектов капитального строительства (цвета и оттенки, используемые для отделки фасадов с указанием палитры).

1. Цветовые решения внешней отделки фасадов объектов должны соответствовать требованиям, установленным в правилах благоустройства территории муниципального образования.

2. Общие требования к цветовым решениям:

1) цветовое решение должно быть обосновано и выполнено во взаимной увязке с композиционными решениями здания, тектоникой объема, оконными проемами;

2) при разработке цветовых решений необходимо:

а) избегать соотношения цветов на фасаде в пропорции 1:1; должен быть основной, базовый цвет и дополнительные, акцентные цвета;

б) руководствоваться принципом гармоничного сочетания с окружающей застройкой территории;

- в) исключить случайное использование цвета; учитывать, что цветовые акценты выявляют объемно-пластические свойства объектов;
- г) при выборе цветовых решений оконных, витражных, дверных переплетов использовать белый цвет (RAL 9010, 9016, 9003, 9001 или аналог) только в случае его обоснования архитектурно-художественным решением.
3. При выборе базового цвета отдавать преимущество натуральным оттенкам и цветам. При выборе дополнительных и акцентных цветов необходимо обеспечить их гармоничное сочетание с базовым цветом.
4. В качестве базового цвета не допускается применять оттенки открытой и агрессивной цветовой гаммы, которые будут доминировать и разрушать общую композицию объема.
5. При выборе цветовых решений, необходимо учитывать, что при использовании технологии оштукатуривания возможно использование только светлых, разбеленных, натуральных оттенков и цветов, в целях предупреждения выгорания в процессе эксплуатации. Возможно применение белого, бежевого и светло-серого цвета.
6. При разработке системы навигации и рекламно-информационного обеспечения учитывать общую цветовую палитру проекта.
7. Исключить визуальное восприятие крепежных изделий; выполнять крепежные изделия с учетом цвета основных элементов.
8. При использовании двух и более цветов штукатурки обеспечивать их стыковку в разных (смещенных друг относительно друга) плоскостях с перепадом или разрывом не менее 20 мм.
9. При объемно-планировочном решении здания, предусматривающем устройство разновысотных частей здания с разностью высот более одного этажа, для нижележащей кровли необходимо выполнять проработку ее цветового решения, предусмотрев применение цветных покрытий (засыпки, мембраны) с учетом визуального восприятия кровли из окон многоэтажных зданий.
10. При разработке цветовых решений необходимо учитывать требования и методические рекомендации к внешнему и внутреннему облику объектов, утвержденные уполномоченными органами исполнительной власти Сорочинского городского округа.
- 5. Требования к отделочным и (или) строительным материалам объектов капитального строительства (материалы для отделки фасадов).**
1. Общие требования к отделочным и (или) строительным материалам:
- 1) применять долговечные, износостойкие, ремонтпригодные материалы (учитывать дальнейшую эксплуатацию);
- 2) выполнять первые этажи и цоколь из устойчивых к атмосферным явлениям, вандалостойких и визуально привлекательных материалов;
- 3) предусматривать систему разрезки облицовочных панелей с учетом архитектурных решений и габаритов дверных и оконных проемов.
2. Материалы для применения в отделке (финишные материалы):
- 1) кровля, элементы кровли: фальцевая кровля, мягкая черепица, наливная кровля, мембрана, засыпка с фиксацией, сланцевая кровля, песчано-цементная черепица, керамическая черепица, метало черепица, кровельный профнастил, бетонная и керамическая плитка, природный камень (гранит или аналог), озелененная кровля, светопрозрачные конструкции и другие износостойкие материалы (включая материалы, используемые для эксплуатируемой кровли);
- 2) цоколь: природный камень (гранит или аналог), клинкерный кирпич, керамогранит (толщина не менее 10 мм), панели из бетонных композитов, бетон и другие износостойкие материалы;
- 3) стены: облицовочный полнотелый кирпич (клинкерный, керамический), железобетонные стеновые панели, облицовочные навесные конструкции. В том числе подшивка нависающих частей, (керамогранит (толщина не менее 10 мм), композит, архитектурный бетон, природный камень (гранит или аналог), металлокассеты, в том числе профилированные, аквапанель, HPL-панель, линейная панель) и другие износостойкие материалы;
- 4) входные группы: светопрозрачные, вандалостойкие конструкции с применением алюминиевого и/или стального профиля со стеклопакетом (остекление не менее 60% дверного полотна

- в составе витражных конструкций); материалы примыкания к светопрозрачным конструкциям должны быть выполнены из долговечных и вандалостойких материалов;
- 5) закрытие нижней части (метровой зоны) балкона/лоджии при сплошном остеклении: стемалит, стекло, тонированное в массе в заводских условиях, декоративная решетка, материал основной поверхности фасада и другие износостойкие материалы;
- 6) декоративные элементы: гипс, стеклофибробетон, природный камень, металл и другие износостойкие материалы;
- 7) материалы, используемые для создания произведений декоративно-прикладного искусства панно должны соответствовать требованиям долговечности, ремонтпригодности, экономичности в эксплуатации.
3. При отделке фасадов не допускается:
- 1) применение керамогранита с креплением на видимых клямерах в отделке фасадов первых и вторых этажей;
- 2) опирание фасада навесного, оштукатуренного, фиброцементного, алюмокомпозитного без устройства цоколя на отметке земли; необходимо исключить примыkanie элементов отделки к уровню грунта (отмостки);
- 3) использование сэндвич-панелей с открытым типом крепления (визуально заметные соединения панелей, видимые крепежные элементы (винты, дюбели, заклепки);
- 4) сопряжение в одной плоскости поверхностей с различными отделочными материалами без раскреповки (за исключением мозаичных панно).
4. Не рекомендуется в облицовке фасада использование технологии оштукатуривания. В случае ее использования рекомендуется применение только штукатурки, окрашенной в массе, при этом общая площадь оштукатуренных поверхностей не может быть более 50% от общей площади поверхностей здания.
5. Допускается применение штукатурных фасадов со сроком дальнейшей эксплуатации без потери качества не менее 15 лет.
- 6. Требования к размещению технического и инженерного оборудования на фасадах и кровлях объектов капитального строительства (перечисление технических устройств (в том числе вентиляции и кондиционирования воздуха, газоснабжения, освещения, связи, видеонаблюдения) и приемов улучшения декоративных качеств фасадов объектов капитального строительства при размещении такого оборудования).**
1. При размещении всех видов инженерных систем на визуально воспринимаемых поверхностях фасадов (в том числе на кровле) объектов нежилого назначения необходимо предлагать мероприятия по их визуальному сокрытию и гармоничной интеграции в общий объем здания.
2. Исключить размещение инженерного оборудования на декоративных элементах здания.
3. Предусмотреть обустройство специальных архитектурных элементов (мест размещения) для наружных блоков кондиционеров (ниши, наружные корзины с декоративными экранами) без выведения элементов электрооборудования на наружные плоскости стен (отсутствие сопропвждающей проводки на плоскости фасадов).
4. Для прокладки коммуникаций к наружным блокам кондиционеров предусмотреть в наружных стенах устройство гильз с заполнением негорючей теплоизоляцией с нормативным уклоном в сторону фасада и установкой декоративных заглушек с двух сторон.
5. При устройстве открытой водосточной системы на фасаде и козырьках (навесах), предусмотреть скрытый отвод поверхностных стоков или их интеграцию в общее стилистическое решение.
- 7. Требования к подсветке фасадов объектов капитального строительства (перечисление архитектурных приемов внешнего освещения их фасадов и цветов, а также оттенков такого освещения с указанием палитры).**
1. При формировании внешнего облика зданий с элементами декоративного освещения, необходимо предусмотреть:
- а) освещение входной группы (фасадные светильники);
- б) освещение домовых знаков в темное время суток;

в) размещение архитектурно-художественного освещения на фасадах зданий, визуальное восприимчивых со стороны улиц, дорог (если предусмотрено техническим заданием).

Статья 29.3 Требования к архитектурно-градостроительному облику объектов здравоохранения

1. Основные принципы формирования архитектурно-градостроительного облика объектов.

1. При формировании внешнего облика зданий руководствоваться принципами сомагштабности, ансамблевости и гармонии, обеспечивая интеграцию в сложившуюся градостроительную ситуацию (необходимо учитывать характер, структуру и стилистические особенности окружающей застройки и ландшафта, избегать значительного диссонанса, обязательно обосновывать решения).

2. Общие требования к отделочным и (или) строительным материалам:

1) применять долговечные, износостойкие, ремонтпригодные материалы (учитывать дальнейшую эксплуатацию);

2) выполнять первые этажи и цоколь из устойчивых к атмосферным явлениям, вандалостойких и визуально привлекательных материалов;

3) предусматривать систему разрезы облицовочных панелей с учетом архитектурных решений и габаритов дверных и оконных проемов.

3. Материалы для применения в отделке (финишные материалы):

1) кровля, элементы кровли: фальцевая кровля, наливная кровля, мембрана, засыпка с фиксацией, сланцевая кровля, песчано-цементная черепица, керамическая черепица, метало черепица, кровельный профнастил, бетонная и керамическая плитка, природный камень (гранит или аналог), озелененная кровля, светопрозрачные конструкции и другие износостойкие материалы (включая материалы, используемые для эксплуатируемой кровли);

2) цоколь: природный камень (гранит или аналог), клинкерный кирпич, керамогранит (толщина не менее 10 мм), панели из бетонных композитов, бетон и другие износостойкие материалы;

3) стены: облицовочный полнотелый кирпич (клинкерный, керамический), железобетонные стеновые панели, облицовочные навесные конструкции. В том числе подшивка нависающих частей, (керамогранит (толщина не менее 10 мм), композит, архитектурный бетон, природный камень (гранит или аналог), металлокассеты, в том числе профилированные, аквапанель, HPL-панель, линейная панель) и другие износостойкие материалы;

4) входные группы: конструкции входной группы должны быть выполнены из долговечных и вандалостойких материалов;

5) закрытие нижней части (метровой зоны) балкона/лоджии при сплошном остеклении: стемалит, стекло, тонированное в массе в заводских условиях, декоративная решетка, материал основной поверхности фасада и другие износостойкие материалы;

6) декоративные элементы: гипс, стеклофибробетон, природный камень, металл и другие износостойкие материалы;

7) материалы, используемые для создания произведений декоративно-прикладного искусства панно должны соответствовать требованиям долговечности, ремонтпригодности, экономичности в эксплуатации.

2. Требования к объемно-пространственным характеристикам объектов капитального строительства (архитектурные решения объектов капитального строительства, определяющие их размер, форму, функциональное назначение и местоположение в границах земельного участка).

1. Размещение объектов капитального строительства (далее – объект) в границах земельного участка должно производиться с учетом реализации требований нормативов градостроитель-

ного проектирования Сорочинского городского округа, а также правил благоустройства территории муниципального образования Сорочинского городского округа в части нормируемого комплекса элементов благоустройства и парковочных мест.

2. Требования к объемно-пространственным и архитектурным решениям:

1) требования к объемно-пространственным и архитектурным решениям входных групп:

а) основной вход (входы) в здание должен быть организован с учетом создания «безбарьерной среды»;

б) главный вход в здание необходимо выявить (акцентировать), второстепенные входы (служебные, технические, эвакуационные) - нивелировать;

в) предусмотреть устройство козырьков (навесов) над каждым входом в целях защиты от атмосферных осадков;

г) при устройстве козырьков (навесов) использовать безопорные конструкции, в случае обоснованной необходимости наличия опорных элементов в зоне главного входа (под козырьком (навесом)), предусмотреть их по массе соотносимыми нависающими над ними объемом, а также четное количество опорных элементов;

д) предусмотреть информационно-навигационное оформление входа.

3. Требования к архитектурно-стилистическим характеристикам объектов капитального строительства (характеристики элементов фасадов, а также элементов иных наружных частей объектов капитального строительства и их характеристик).

1. При формировании внешнего облика зданий руководствоваться принципами сомагштабности, ансамблевости и гармонии, предусмотрев:

1) интеграцию в сложившуюся градостроительную ситуацию (необходимо учитывать характер, структуру и стилистические особенности окружающей застройки и ландшафта, избегать значительного диссонанса, обязательно обосновывать решения);

2) выявление функционального назначения проектируемого здания;

3) взаимную увязку и обоснование планировочных, объемно-пространственных и фасадных решений.

2. Архитектурный облик объекта должен быть подчинен единому стилистическому решению. Дизайн отдельных элементов должен подчиняться единому стилю всего объекта. Решения должны иметь обоснование.

3. Требования к размещению, типоразмерам и стилистическим характеристикам светопрозрачных конструкций:

1) размещение светопрозрачных конструкций (оконные проемы, витражи) на фасаде должно быть обусловлено планировочными и композиционными решениями;

2) типоразмер светопрозрачных конструкций (оконные проемы, витражи) следует принимать, исходя из функционального назначения помещений, указанных на поэтажных планах;

3) недопустимо подчинение размещения оконных проемов только планировочным решениям без обоснования общей композиции фасада, учета тектоники здания;

4) исключение использования типологических приемов, характерных для жилищного строительства.

4. В оформлении фасадов могут быть использованы произведения монументального и декоративно-прикладного искусства.

5. Возможно применение архитектурных приемов, предназначенных для визуального выделения отдельных фрагментов здания – это могут быть оконные или дверные проемы, арки, межоконные проемы, колонны, стеновые плоскости и т.д.

6. Требования к архитектурно-стилистическим характеристикам входных групп:

1) козырек (навес) главного входа должен визуально отличаться от второстепенных входов, при этом должен подчиняться единому стилю объекта;

2) устройство козырьков (навесов) над всеми входными группами должно быть выполнено с учетом стилистической взаимосвязи с фасадными решениями.

7. Требования к архитектурно-стилистическим характеристикам элементов благоустройства: - элементы благоустройства территории (ограждение, уличная мебель и т.д.) должны быть выполнены в увязке с общим стилистическим и колористическим решением объекта.

8. Требования к архитектурно-стилистическим характеристикам системы навигации:

1) необходимо формировать комплексную систему навигации и информационного обеспечения с учетом масштаба и качества шрифтовых композиций, элементов инфографики, а также мест их размещения во взаимоувязке с общим стилистическим и композиционным решением фасадов здания;

2) масштаб шрифтовой композиции с названием объекта должен учитывать визуальное восприятие со стороны основного пешеходного потока посетителей, а также автомобильных дорог. Возможны различные варианты размещения композиции (кровля, козырек главного входа, отдельно стоящая стена и т.п.);

4. Требования к цветовым решениям объектов капитального строительства (цвета и оттенки, используемые для отделки фасадов с указанием палитры).

1. Цветовые решения внешней отделки фасадов объектов должны соответствовать требованиям, установленным в правилах благоустройства территории муниципального образования.

2. Общие требования к цветовым решениям:

1) цветовое решение должно быть обосновано и выполнено во взаимной увязке с композиционными решениями здания, тектоникой объема, оконными проемами;

2) при разработке цветовых решений необходимо:

а) избегать соотношения цветов на фасаде в пропорции 1:1; должен быть основной, базовый цвет и дополнительные, акцентные цвета;

б) руководствоваться принципом гармоничного сочетания с окружающей застройкой территории;

в) исключить случайное использование цвета; учитывать, что цветовые акценты выявляют объемно-пластические свойства объектов;

г) при выборе цветовых решений оконных, витражных, дверных переплетов использовать белый цвет (RAL 9010, 9016, 9003, 9001 или аналог) только в случае его обоснования архитектурно-художественным решением.

3. При выборе базового цвета отдавать предпочтение натуральным оттенкам и цветам. При выборе дополнительных и акцентных цветов необходимо обеспечить их гармоничное сочетание с базовым цветом.

4. В качестве базового цвета не допускается применять оттенки открытой и агрессивной цветовой гаммы, которые будут доминировать и разрушать общую композицию объема.

5. При выборе цветовых решений, необходимо учитывать, что при использовании технологии оштукатуривания возможно использование только светлых, разбеленных, натуральных оттенков и цветов, в целях предупреждения выгорания в процессе эксплуатации. Возможно применение белого, бежевого и светло-серого цвета.

6. При разработке системы навигации и рекламно-информационного обеспечения учитывать общую цветовую палитру проекта.

7. Исключить визуальное восприятие крепежных изделий; выполнять крепежные изделия с учетом цвета основных элементов.

8. При использовании двух и более цветов штукатурки обеспечивать их стыковку в разных (смещенных друг относительно друга) плоскостях с перепадом или разрывом не менее 20 мм.

9. При объемно-планировочном решении здания, предусматривающем устройство разновысотных частей здания с разностью высот более одного этажа, для нижележащей кровли необходимо выполнять проработку ее цветового решения, предусмотрев применение цветных покрытий (засыпки, мембраны) с учетом визуального восприятия кровли из окон многоэтажных зданий.

10. При разработке цветовых решений необходимо учитывать требования и методические рекомендации к внешнему и внутреннему облику объектов, утвержденные уполномоченными органами исполнительной власти Сорочинского городского округа.

5. Требования к отделочным и (или) строительным материалам объектов капитального строительства (материалы для отделки фасадов).

1. Общие требования к отделочным и (или) строительным материалам:

1) применять долговечные, износостойкие, ремонтпригодные материалы (учитывать дальнейшую эксплуатацию);

2) выполнять первые этажи и цоколь из устойчивых к атмосферным явлениям, вандалостойких и визуально привлекательных материалов;

3) предусматривать систему разрезки облицовочных панелей с учетом архитектурных решений и габаритов дверных и оконных проемов.

2. Материалы для применения в отделке (финишные материалы):

1) кровля, элементы кровли: фальцевая кровля, мягкая черепица, наливная кровля, мембрана, засыпка с фиксацией, сланцевая кровля, песчано-цементная черепица, керамическая черепица, метало черепица, кровельный профнастил, бетонная и керамическая плитка, природный камень (гранит или аналог), озелененная кровля, светопрозрачные конструкции и другие износостойкие материалы (включая материалы, используемые для эксплуатируемой кровли);

2) цоколь: природный камень (гранит или аналог), клинкерный кирпич, керамогранит (толщина не менее 10 мм), панели из бетонных композитов, бетон и другие износостойкие материалы;

3) стены: облицовочный полнотелый кирпич (клинкерный, керамический), железобетонные стеновые панели, облицовочные навесные конструкции. В том числе подшивка нависающих частей, (керамогранит (толщина не менее 10 мм), композит, архитектурный бетон, природный камень (гранит или аналог), металлокассеты, в том числе профилированные, аквапанель, HPL-панель, линейная панель) и другие износостойкие материалы;

4) входные группы: светопрозрачные, вандалостойкие конструкции с применением алюминиевого и/или стального профиля со стеклопакетом (остекление не менее 60% дверного полотна в составе витражных конструкций); материалы примыкания к светопрозрачным конструкциям должны быть выполнены из долговечных и вандалостойких материалов;

5) закрытие нижней части (метровой зоны) балкона/лоджии при сплошном остеклении: стеамлит, стекло, тонированное в массе в заводских условиях, декоративная решетка, материал основной поверхности фасада и другие износостойкие материалы;

6) декоративные элементы: гипс, стеклофибробетон, природный камень, металл и другие износостойкие материалы;

7) материалы, используемые для создания произведений декоративно-прикладного искусства панно должны соответствовать требованиям долговечности, ремонтпригодности, экономичности в эксплуатации.

3. При отделке фасадов не допускается:

1) применение керамогранита с креплением на видимых клямерах в отделке фасадов первых и вторых этажей;

2) опирание фасада навесного, оштукатуренного, фиброцементного, алюмокомпозитного без устройства цоколя на отметке земли; необходимо исключить примыкание элементов отделки к уровню грунта (отмостки);

3) использование сэндвич-панелей с открытым типом крепления (визуально заметные соединения панелей, видимые крепежные элементы (винты, дюбели, заклепки);

4) сопряжение в одной плоскости поверхностей с различными отделочными материалами без раскреповки (за исключением мозаичных панно).

4. Не рекомендуется в облицовке фасада использование технологии оштукатуривания. В случае ее использования рекомендуется применение только штукатурки, окрашенной в массе, при этом общая площадь оштукатуренных поверхностей не может быть более 50% от общей площади поверхностей здания.

5. Допускается применение штукатурных фасадов со сроком дальнейшей эксплуатации без потери качества не менее 15 лет.

6. Требования к размещению технического и инженерного оборудования на фасадах и кровлях объектов капитального строительства (перечисление технических устройств (в том числе вентиляции и кондиционирования воздуха, газоснабжения, освещения, связи, видеонаблюдения) и приемов улучшения декоративных качеств фасадов объектов капитального строительства при размещении такого оборудования).

1. При размещении всех видов инженерных систем на визуально воспринимаемых поверхностях фасадов (в том числе на кровле) объектов нежилого назначения необходимо предлагать мероприятия по их визуальному сокрытию и гармоничной интеграции в общий объем здания.
2. Исключить размещение инженерного оборудования на декоративных элементах здания.
3. Предусмотреть обустройство специальных архитектурных элементов (мест размещения) для наружных блоков кондиционеров (ниши, наружные корзины с декоративными экранами) без выведения элементов электрооборудования на наружные плоскости стен (отсутствие сопровождающей проводки на плоскости фасадов).
4. Для прокладки коммуникаций к наружным блокам кондиционеров предусмотреть в наружных стенах устройство гильз с заполнением негорючей теплоизоляцией с нормативным уклоном в сторону фасада и установкой декоративных заглушек с двух сторон.
5. При устройстве открытой водосточной системы на фасаде и козырьках (навесах), предусмотреть скрытый отвод поверхностных стоков или их интеграцию в общее стилистическое решение.
7. **Требования к подсветке фасадов объектов капитального строительства (перечисление архитектурных приемов внешнего освещения их фасадов и цветов, а также оттенков такого освещения с указанием палитры).**
 1. При формировании внешнего облика зданий с элементами декоративного освещения, необходимо предусмотреть:
 - а) освещение входной группы (фасадные светильники);
 - б) освещение домовых знаков в темное время суток;
 - в) размещение архитектурно-художественного освещения на фасадах зданий, визуальное воспринимаемых со стороны улиц, дорог (если предусмотрено техническим заданием).

Статья 29.4 Требования к архитектурно-градостроительному облику объектов образования и просвещения

1. Основные принципы формирования архитектурно-градостроительного облика объектов.

1. При формировании внешнего облика зданий руководствоваться принципами сомаштабности, ансамблевости и гармонии, обеспечивая интеграцию в сложившуюся градостроительную ситуацию (необходимо учитывать характер, структуру и стилистические особенности окружающей застройки и ландшафта, избегать значительного диссонанса, обязательно обосновывать решения).
2. Общие требования к отделочным и (или) строительным материалам:
 - 1) применять долговечные, износостойкие, ремонтпригодные материалы (учитывать дальнейшую эксплуатацию);
 - 2) уделять особое внимание противопожарным свойствам материалов;
 - 3) выполнять первые этажи и цоколь из устойчивых к атмосферным явлениям, вандалостойких и визуально привлекательных материалов;
 - 4) обеспечивать вариативность отделочных материалов при применении крупнопанельных изделий в наружных ограждающих конструкциях;
 - 5) предусматривать систему разрезки облицовочных панелей с учетом архитектурных решений и габаритов дверных и оконных проемов;
 - 6) учитывать, что козырьки (навесы) должны выдерживать снеговую нагрузку (не менее 200 кг/кв.м.);
 - 7) принимать во внимание, что материалы должны иметь сертификаты, паспорта соответствия и санитарно-эпидемиологические паспорта.
3. Материалы для применения в отделке (финишные материалы):
 - 1) кровля, элементы кровли: фальцевая кровля, мягкая черепица, наливная кровля, мембрана, засыпка с фиксацией, сланцевая кровля, песчано-цементная черепица, керамическая черепица,

- метало черепица, кровельный профнастил, светопрозрачные конструкции и другие износостойкие материалы (включая материалы, используемые для эксплуатируемой кровли);
- 2) цоколь: природный камень, клинкерный кирпич, керамогранит (толщина не менее 10 мм), панели из бетонных композитов, бетон и другие износостойкие материалы;
 - 3) стены: облицовочный полнотелый кирпич (клинкерный, керамический), железобетонные стеновые панели, облицовочные навесные конструкции. В том числе подшивка нависающих частей, (керамогранит (толщина не менее 10 мм), композит, архитектурный бетон, натуральный камень, металлокассеты, в том числе профилированные, аквапанель, HPL-панель, линейная панель) и другие износостойкие материалы;
 - 4) входные группы: конструкции входной группы должны быть выполнены из долговечных и вандалостойких материалов;
 - 5) закрытие нижней части (метровой зоны) балкона/лоджии при сплошном остеклении: стемалит, стекло, тонированное в массе в заводских условиях, декоративная решетка, материал основной поверхности фасада и другие износостойкие материалы;
 - 6) требования к природному камню: - применяемые облицовочные изделия из природного камня должны соответствовать требованиям ГОСТ 9480-2012, ГОСТ 23342-2012, ГОСТ 9479-2011, ГОСТ 30629-2011;
 - 7) декоративные элементы: гипс, стеклофибробетон, природный камень, металл и другие износостойкие материалы;
 - 8) материалы, используемые для создания произведений декоративно-прикладного искусства панно должны соответствовать требованиям долговечности, ремонтпригодности, экономичности в эксплуатации.
- 2. Требования к объемно-пространственным характеристикам объектов капитального строительства (архитектурные решения объектов капитального строительства, определяющие их размер, форму, функциональное назначение и местоположение в границах земельного участка).**
1. Размещение объектов капитального строительства (далее – объект) в границах земельного участка, определение их размеров и форм, должно производиться с учетом реализации требований нормативов градостроительного проектирования Сорочинского городского округа, а также правил благоустройства территории муниципального образования Сорочинского городского округа в части нормируемого комплекса элементов благоустройства и парковочных мест.
 2. Требования к объемно-пространственным характеристикам в части местоположения объекта (объектов):
 - а) возможность размещения технологически необходимой инфраструктуры для эксплуатации данных объектов (проезды, разворотные площадки, парковочные места и т.д.) в границах земельного участка и прилегающих к нему территориях;
 - б) учет сложившихся линий градостроительного регулирования и линий застройки, велосипедных и автомобильных маршрутов, расположения остановок общественного транспорта;
 - в) учет особенностей функционального зонирования территории, технологических связей, необходимость разведения потоков пешеходных коммуникаций и машин транспорта;
 - г) обеспечение нормируемого количества машино-мест, в т.ч. для маломобильных групп населения, посетителей, работников и автотранспорта, нормируемого количества мест посадки-высадки пассажиров;
 - д) обеспечение разведения пешеходных коммуникаций исходя из разновозрастных особенностей посетителей, применив элементы пассивной навигации (цветное мощение, малые архитектурные формы, элементы озеленения, уличного декора и т.д.);
 - е) обеспечение нормируемого (обязательного) комплекса элементов благоустройства:
 - проезды хозяйственные, для посадки и высадки пассажиров, для автомобилей скорой помощи, пожарных, аварийных служб;
 - пешеходные коммуникации с шириной не менее 2 м;
 - площадки для посетителей, отдельные площадки для отдыха работников и посетителей;

- хозяйственная зона с площадкой ТБО (исключить размещение в зоне главного входа на территорию, визуального восприятия со стороны автомобильной дороги, улицы);
- велосипедная парковка;
- элементы озеленения (газон, деревья, кустарники, устройства для оформления озеленения);
- уличная мебель;
- освещение территории;
- ограждение территории;
- средства размещения навигации и информации;
- стационарные парковочные барьеры;
- урны.

ж) дополнительно для школ, лицеев, гимназий предусмотреть:

- зону для установки трех флагштоков (Государственного флага Российской Федерации, Сорочинского городского округа, Муниципального образования Сорочинского городского округа);
- центральный школьный двор (площадка общего сбора);
- физкультурно-спортивную зону (ФСЗ);
- зону отдыха.

з) дополнительно для детских садов, ясель предусмотреть:

- групповые площадки;
- физкультурные площадки;
- теневые навесы или прогулочные веранды;
- навесы для детских колясок, санок.

3. Требования к объемно-пространственным и архитектурным решениям:

1) при формировании объемно-пространственного решения необходимо:

- а) избегать необоснованного повторения геометрии земельного участка;
- б) учитывать функциональное назначение объекта.

2) требования к объемно-пространственным и архитектурным решениям входных групп:

- а) основной вход (входы) в здание должен быть организован с учетом создания «безбарьерной среды»;
- б) основной вход в здание должен быть организован со стороны наибольшего пешеходного потока и обеспечен удобным подъездом и подходом;
- в) главный вход в здание необходимо выявить (акцентировать), второстепенные входы (служебные, технические, эвакуационные) - нивелировать;
- г) в обязательном порядке предусмотреть устройство козырьков (навесов) над каждым входом в целях защиты от атмосферных осадков;
- д) при устройстве козырьков (навесов) использовать безопорные конструкции, в случае обоснованной необходимости наличия опорных элементов в зоне главного входа (под козырьком (навесом)), предусмотреть их по массе соотносимыми нависающими над ними объемом, а также четное количество опорных элементов;
- е) предусмотреть информационно-навигационное оформление входа.

3. Требования к архитектурно-стилистическим характеристикам объектов капитального строительства (характеристики элементов фасадов, а также элементов иных наружных частей объектов капитального строительства и их характеристик).

1. При формировании внешнего облика зданий руководствоваться принципами сомасштабности, ансамблевости и гармонии, предусмотрев:

- 1) интеграцию в сложившуюся градостроительную ситуацию (необходимо учитывать характер, структуру и стилистические особенности окружающей застройки и ландшафта, избегать значительного диссонанса, обязательно обосновывать решения);
- 2) выявление функционального назначения проектируемого здания;
- 3) взаимную увязку и обоснование планировочных, объемно-пространственных и фасадных решений.

2. Архитектурный облик объекта должен быть подчинен единому стилистическому решению. Дизайн отдельных элементов должен подчиняться единому стилю всего объекта. Решения должны иметь обоснование.

3. Требования к размещению, типоразмерам и стилистическим характеристикам светопрозрачных конструкций:

- 1) размещение светопрозрачных конструкций (оконные проемы, витражи) на фасаде должно быть обусловлено планировочными и композиционными решениями;
- 2) типоразмер светопрозрачных конструкций (оконные проемы, витражи) следует принимать, исходя из функционального назначения помещений, указанных на поэтажных планах;
- 3) недопустимо подчинение размещения оконных проемов только планировочным решениям без обоснования общей композиции фасада, учета тектоники здания;
- 4) исключение использования типологических приемов, характерных для жилищного строительства.
- 4. В оформлении фасадов могут быть использованы произведения монументального и декоративно-прикладного искусства.

5. Возможно применение архитектурных приемов, предназначенных для визуального выделения отдельных фрагментов здания – это могут быть оконные или дверные проёмы, арки, межоконные проёмы, колонны, стеновые плоскости и т.д.

6. Требования к архитектурно-стилистическим характеристикам входных групп:

- 1) козырек (навес) главного входа должен визуально отличаться от второстепенных входов, при этом должен подчиняться единому стилю объекта;
- 2) устройство козырьков (навесов) над всеми входными группами должно быть выполнено с учетом стилистической взаимоувязки с фасадными решениями.

7. Требования к архитектурно-стилистическим характеристикам элементов благоустройства: - элементы благоустройства территории (ограждение, уличная мебель и т.д.) должны быть выполнены в увязке с общим стилистическим и колористическим решением объекта.

8. Требования к архитектурно-стилистическим характеристикам системы навигации:

- 1) необходимо формировать комплексную систему навигации и информационного обеспечения с учетом масштаба и качества шрифтовых композиций, элементов инфографики, а также мест их размещения во взаимоувязке с общим стилистическим и композиционным решением фасадов здания;
- 2) масштаб шрифтовой композиции с названием объекта должен учитывать визуальное восприятие со стороны основного пешеходного потока посетителей, а также автомобильных дорог. Возможны различные варианты размещения композиции (кровля, козырек главного входа, отдельно стоящая стела и т.п.);
- 3) при разработке системы навигации необходимо учитывать требования и методические рекомендации к внешнему и внутреннему облику объектов, утвержденные уполномоченными органами исполнительной власти Сорочинского городского округа.

4. Требования к цветовым решениям объектов капитального строительства (цвета и оттенки, используемые для отделки фасадов с указанием палитры).

1. Цветовые решения внешней отделки фасадов объектов должны соответствовать требованиям, установленным в правилах благоустройства территории муниципального образования.

2. Общие требования к цветовым решениям:

- 1) цветовое решение должно быть обосновано и выполнено во взаимной увязке с композиционными решениями здания, тектоникой объема, оконными проемами;
- 2) при разработке цветовых решений необходимо:
 - а) избегать соотношения цветов на фасаде в пропорции 1:1; должен быть основной, базовый цвет и дополнительные, акцентные цвета;
 - б) руководствоваться принципом гармоничного сочетания с окружающей застройкой территории;
 - в) исключить случайное использование цвета; учитывать, что цветовые акценты выявляют объемно-пластические свойства объектов;

г) при выборе цветовых решений оконных, витражных, дверных переплетов использовать белый цвет (RAL 9010, 9016, 9003, 9001 или аналог) только в случае его обоснования архитектурно-художественным решением.

3. При выборе базового цвета отдавать предпочтение натуральным оттенкам и цветам. При выборе дополнительных и акцентных цветов необходимо обеспечить их гармоничное сочетание с базовым цветом.

4. В качестве базового цвета не допускается применять оттенки открытой и агрессивной цветовой гаммы, которые будут доминировать и разрушать общую композицию объема.

5. При выборе цветовых решений, необходимо учитывать, что при использовании технологии оштукатуривания возможно использование только светлых, разбеленных, натуральных оттенков и цветов, в целях предупреждения выгорания в процессе эксплуатации. Возможно применение белого, бежевого и светло-серого цвета.

6. При разработке системы навигации и рекламно-информационного обеспечения учитывать общую цветовую палитру проекта.

7. Исключить визуальное восприятие крепежных изделий; выполнять крепежные изделия с учетом цвета основных элементов.

8. При использовании двух и более цветов штукатурки обеспечивать их стыковку в разных (смещенных друг относительно друга) плоскостях с перепадом или разрывом не менее 20 мм.

9. При объемно-планировочном решении здания, предусматривающем устройство разновысотных частей здания с разностью высот более одного этажа, для нижележащей кровли необходимо выполнять проработку ее цветового решения, предусмотрев применение цветных покрытий (засыпки, мембраны) с учетом визуального восприятия кровли из окон многоэтажных зданий.

10. При разработке цветовых решений необходимо учитывать требования и методические рекомендации к внешнему и внутреннему облику объектов, утвержденные уполномоченными органами исполнительной власти Сорочинского городского округа.

5. Требования к отделочным и (или) строительным материалам объектов капитального строительства (материалы для отделки фасадов).

1. Общие требования к отделочным и (или) строительным материалам:

- 1) применять долговечные, износостойкие, ремонтпригодные материалы (учитывать дальнейшую эксплуатацию);
- 2) уделять особое внимание противопожарным свойствам материалов;
- 3) выполнять первые этажи и цоколь из устойчивых к атмосферным явлениям, вандалистским и визуально привлекательных материалов;
- 4) обеспечивать вариативность отделочных материалов при применении крупнопанельных изделий в наружных ограждающих конструкциях;
- 5) предусматривать систему резки облицовочных панелей с учетом архитектурных решений и габаритов дверных и оконных проемов;
- 6) учитывать, что козырьки (навесы) должны выдерживать снеговую нагрузку (не менее 200 кг/кв.м.);
- 7) принимать во внимание, что материалы должны иметь сертификаты, паспорта соответствия и санитарно-эпидемиологические паспорта.

2. Материалы для применения в отделке (финишные материалы):

- 1) кровля, элементы кровли: фальцевая кровля, мягкая черепица, наливная кровля, мембрана, засыпка с фиксацией, сланцевая кровля, песчано-цементная черепица, керамическая черепица, металл черепица, кровельный профнастил, светопрозрачные конструкции и другие износостойкие материалы (включая материалы, используемые для эксплуатируемой кровли);
- 2) цоколь: природный камень, клинкерный кирпич, керамогранит (толщина не менее 10 мм), панели из бетонных композиций, бетон и другие износостойкие материалы;
- 3) стены: облицовочный полнотелый кирпич (клинкерный, керамический), железобетонные стеновые панели, облицовочные навесные конструкции. В том числе подшивка нависающих частей, (керамогранит (толщина не менее 10 мм), композит, архитектурный бетон, натураль-

ный камень, металлокассеты, в том числе профилированные, аквапанель, HPL-панель, линейная панель) и другие износостойкие материалы;

4) входные группы: конструкции входной группы должны быть выполнены из долговечных и вандалистских материалов;

5) закрытие нижней части (метровой зоны) балкона/лоджии при сплошном остеклении: стемалит, стекло, тонированное в массе в заводских условиях, декоративная решетка, материал основной поверхности фасада и другие износостойкие материалы;

6) требования к природному камню:

- применяемые облицовочные изделия из природного камня должны соответствовать требованиям ГОСТ 9480-2012, ГОСТ 23342-2012, ГОСТ 9479-2011, ГОСТ 30629-2011;

7) декоративные элементы: гипс, стеклофибробетон, природный камень, металл и другие износостойкие материалы;

8) материалы, используемые для создания произведений декоративно-прикладного искусства панно должны соответствовать требованиям долговечности, ремонтпригодности, экономичности в эксплуатации.

3. При отделке фасадов не допускается:

- 1) применение керамогранита с креплением на видимых клямерах в отделке фасадов первых и вторых этажей;
- 2) устройство цоколя на подсистеме;
- 3) опирание фасада навесного, оштукатуренного, фиброцементного, алюмокомпозитного без устройства цоколя на отметке земли; необходимо исключить примыкание элементов отделки к уровню грунта (отмостки);
- 4) использование сэндвич-панелей с открытым типом крепления (визуально заметные соединения панелей, видимые крепежные элементы (винты, дюбели, заклепки);
- 5) сопряжение в одной плоскости поверхностей с различными отделочными материалами без раскреповки (за исключением мозаичных панно);
- 6) поверхностное окрашивание бетонной поверхности при применении крупнопанельных изделий в наружных ограждающих конструкциях.

6. Требования к размещению технического и инженерного оборудования на фасадах и кровлях объектов капитального строительства (перечисление технических устройств (в том числе вентиляции и кондиционирования воздуха, газоснабжения, освещения, связи, видеонаблюдения) и приемов улучшения декоративных качеств фасадов объектов капитального строительства при размещении такого оборудования).

1. При размещении всех видов инженерных систем на визуально воспринимаемых поверхностях фасадов (в том числе на кровле) объектов нежилого назначения необходимо предлагать мероприятия по их визуальному сокрытию и гармоничной интеграции в общий объем здания.
2. Исключить размещение инженерного оборудования на декоративных элементах здания.
3. Предусмотреть обустройство специальных архитектурных элементов (мест размещения) для наружных блоков кондиционеров (ниши, наружные корзины с декоративными экранами) без выведения элементов электрооборудования на наружные плоскости стен (отсутствие сопроисходящей проводки на плоскости фасадов).
4. Для прокладки коммуникаций к наружным блокам кондиционеров предусмотреть в наружных стенах устройство гильз с заполнением негорючей теплоизоляцией с нормативным уклоном в сторону фасада и установкой декоративных заглушек с двух сторон.
5. При устройстве открытой водосточной системы на фасаде и козырьках (навесах), предусмотреть скрытый отвод поверхностных стоков или их интеграцию в общее стилистическое решение.

7. Требования к подсветке фасадов объектов капитального строительства (перечисление архитектурных приемов внешнего освещения их фасадов и цветов, а также оттенков такого освещения с указанием палитры).

При формировании внешнего облика зданий с элементами декоративного освещения, необходимо предусмотреть:

- а) освещение входной группы (фасадные светильники);

- б) освещение домовых знаков в темное время суток;
в) размещение архитектурно-художественного освещения на фасадах зданий, визуальное воспринимаемых со стороны улиц, дорог (если предусмотрено техническим заданием).

Статья 29.5 Требования к архитектурно-градостроительному облику объектов культуры

1. Основные принципы формирования архитектурно-градостроительного облика объектов.

1. При формировании внешнего облика зданий руководствоваться принципами сомасштабности, ансамблевости и гармонии, обеспечивая интеграцию в сложившуюся градостроительную ситуацию (необходимо учитывать характер, структуру и стилистические особенности окружающей застройки и ландшафта, избегать значительного диссонанса, обязательно обосновывать решения).
2. В оформлении фасадов могут быть использованы произведения монументального и декоративно-прикладного искусства.
3. Общие требования к отделочным и (или) строительным материалам:
 - 1) применять долговечные, износостойкие, ремонтпригодные материалы (учитывать дальнейшую эксплуатацию);
 - 2) выполнять первые этажи и цоколь из устойчивых к атмосферным явлениям, вандалистическим и визуально привлекательных материалов;
 - 3) предусматривать систему разрезки облицовочных панелей с учетом архитектурных решений и габаритов дверных и оконных проемов.
4. Материалы для применения в отделке (финишные материалы):
 - 1) кровля, элементы кровли: фальцевая кровля, мягкая черепица, наливная кровля, мембрана, засыпка с фиксацией, сланцевая кровля, песчано-цементная черепица, керамическая черепица, метало черепица, кровельный профнастил, светопрозрачные конструкции и другие износостойкие материалы (включая материалы, используемые для эксплуатируемой кровли);
 - 2) цоколь: природный камень (гранит или аналог), клинкерный кирпич, керамогранит (толщина не менее 10 мм), панели из бетонных композитов, бетон и другие износостойкие материалы;
 - 3) стены: облицовочный полнотелый кирпич (клинкерный, керамический), железобетонные стеновые панели, облицовочные навесные конструкции. В том числе подшивка нависающих частей, (керамогранит (толщина не менее 10 мм), композит, архитектурный бетон, природный камень (гранит или аналог), металлокассеты, в том числе профилированные, аквапанель, HPL-панель, линейная панель) и другие износостойкие материалы;
 - 4) входные группы: светопрозрачные, вандалистические конструкции с применением алюминиевого и/или стального профиля со стеклопакетом (остекление не менее 60% дверного полотна в составе витражных конструкций); материалы примыкания к светопрозрачным конструкциям должны быть выполнены из долговечных и вандалистических материалов;
 - 5) закрытие нижней части (метровой зоны) балкона/лоджии при сплошном остеклении: стемалит, стекло, тонированное в массе в заводских условиях, декоративная решетка, материал основной поверхности фасада и другие износостойкие материалы;
 - 6) декоративные элементы: гипс, стеклофибробетон, природный камень (гранит или аналог), металл и другие износостойкие материалы;
 - 7) материалы, используемые для создания произведений декоративно-прикладного искусства панно должны соответствовать требованиям долговечности, ремонтпригодности, экономичности в эксплуатации.

2. Требования к объемно-пространственным характеристикам объектов капитального строительства (архитектурные решения объектов капитального строительства, опреде-

ляющие их размер, форму, функциональное назначение и местоположение в границах земельного участка).

1. Размещение объектов капитального строительства (далее – объект) в границах земельного участка должно производиться с учетом реализации требований нормативов градостроительного проектирования Сорочинского городского округа, а также правил благоустройства территории муниципального образования Сорочинского городского округа в части нормируемого комплекса элементов благоустройства и парковочных мест.
2. Требования к объемно-пространственным и архитектурным решениям:
 - 1) требования к объемно-пространственным и архитектурным решениям входных групп:
 - а) основной вход (входы) в здание должен быть организован с учетом создания «безбарьерной среды»;
 - б) главный вход в здание необходимо выявить (акцентировать), второстепенные входы (служебные, технические, эвакуационные) - нивелировать;
 - в) предусмотреть устройство козырьков (навесов) над каждым входом в целях защиты от атмосферных осадков;
 - г) при устройстве козырьков (навесов) использовать безопорные конструкции, в случае обоснованной необходимости наличия опорных элементов в зоне главного входа (под козырьком (навесом)), предусмотреть их по массе соотносимыми нависающими над ними объемом, а также четное количество опорных элементов;
 - д) предусмотреть информационно-навигационное оформление входа.
 3. Требования к архитектурно-стилистическим характеристикам объектов капитального строительства (характеристики элементов фасадов, а также элементов иных наружных частей объектов капитального строительства и их характеристик).
 1. При формировании внешнего облика зданий руководствоваться принципами сомасштабности, ансамблевости и гармонии, предусмотрев:
 - 1) интеграцию в сложившуюся градостроительную ситуацию (необходимо учитывать характер, структуру и стилистические особенности окружающей застройки и ландшафта, избегать значительного диссонанса, обязательно обосновывать решения);
 - 2) выявление функционального назначения проектируемого здания;
 - 3) взаимную увязку и обоснование планировочных, объемно-пространственных и фасадных решений.
 2. Архитектурный облик объекта должен быть подчинен единому стилистическому решению. Дизайн отдельных элементов должен подчиняться единому стилю всего объекта. Решения должны иметь обоснование.
 3. Требования к размещению, типоразмерам и стилистическим характеристикам светопрозрачных конструкций:
 - 1) размещение светопрозрачных конструкций (оконные проемы, витражи) на фасаде должно быть обусловлено планировочными и композиционными решениями;
 - 2) типоразмер светопрозрачных конструкций (оконные проемы, витражи) следует принимать, исходя из функционального назначения помещений, указанных на поэтажных планах;
 - 3) недопустимо подчинение размещения оконных проемов только планировочным решениям без обоснования общей композиции фасада, учета тектоники здания;
 - 4) исключение использования типологических приемов, характерных для жилищного строительства;
 - 5) при формировании облика объекта предусмотреть наибольший процент остекления в зальных помещениях (актовый зал, фойе, зона главного входа и т.д.), в случае невозможности устройства решения должны иметь обоснование.
 4. В оформлении фасадов могут быть использованы произведения монументального и декоративно-прикладного искусства.
 5. Требования к архитектурно-стилистическим характеристикам входных групп:
 - 1) козырек (навес) главного входа должен визуально отличаться от второстепенных входов, при этом должен подчиняться единому стилю объекта;

- 2) устройство козырьков (навесов) над всеми входными группами должно быть выполнено с учетом стилистической взаимоувязки с фасадными решениями.
6. Требования к архитектурно-стилистическим характеристикам элементов благоустройства: элементы благоустройства территории (ограждение, уличная мебель и т.д.) должны быть выполнены в увязке с общим стилистическим и колористическим решением объекта.
7. Требования к архитектурно-стилистическим характеристикам системы навигации:
- 1) необходимо формировать комплексную систему навигации и информационного обеспечения с учетом масштаба и качества шрифтовых композиций, элементов инфографики, а также мест их размещения в взаимоувязке с общим стилистическим и композиционным решением фасадов здания;
- 2) масштаб шрифтовой композиции с названием объекта должен учитывать визуальное восприятие со стороны основного пешеходного потока посетителей, а также автомобильных дорог. Возможны различные варианты размещения композиции (крыша, козырек главного входа, отдельно стоящая стена и т.п.).
- 4. Требования к цветовым решениям объектов капитального строительства (цвета и оттенки, используемые для отделки фасадов с указанием палитры).**
1. Цветовые решения внешней отделки фасадов объектов должны соответствовать требованиям, установленным в правилах благоустройства территории муниципального образования.
2. Общие требования к цветовым решениям:
- 1) цветовое решение должно быть обосновано и выполнено во взаимной увязке с композиционными решениями здания, тектоникой объема, оконными проемами;
- 2) при разработке цветовых решений необходимо:
- а) избегать соотношения цветов на фасаде в пропорции 1:1; должен быть основной, базовый цвет и дополнительные, акцентные цвета;
- б) руководствоваться принципом гармоничного сочетания с окружающей застройкой территории;
- в) исключить случайное использование цвета; учитывать, что цветовые акценты выявляют объемно-пластические свойства объектов;
- г) при выборе цветовых решений оконных, витражных, дверных переплетов использовать белый цвет (RAL 9010, 9016, 9003, 9001 или аналог) только в случае его обоснования архитектурно-художественным решением.
3. При выборе базового цвета отдавать предпочтение натуральным оттенкам и цветам. При выборе дополнительных и акцентных цветов необходимо обеспечить их гармоничное сочетание с базовым цветом.
4. В качестве базового цвета не допускается применять оттенки открытой и агрессивной цветовой гаммы, которые будут доминировать и разрушать общую композицию объема.
5. При выборе цветовых решений, необходимо учитывать, что при использовании технологии оштукатуривания возможно использование только светлых, разбеленных, натуральных оттенков и цветов, в целях предупреждения выгорания в процессе эксплуатации. Возможно применение белого, бежевого и светло-серого цвета.
6. При разработке системы навигации и рекламно-информационного обеспечения учитывать общую цветовую палитру проекта.
7. Исключить визуальное восприятие крепежных изделий; выполнять крепежные изделия с учетом цвета основных элементов.
8. При использовании двух и более цветов штукатурки обеспечивать их стыковку в разных (смежных друг относительно друга) плоскостях с перепадом или разрывом не менее 20 мм.
9. При объемно-планировочном решении здания, предусматривающем устройство разновысотных частей здания с разностью высот более одного этажа, для нижележащей кровли необходимо выполнять проработку ее цветового решения, предусмотрев применение цветных покрытий (засыпки, мембраны) с учётом визуального восприятия кровли из окон многоэтажных зданий.
- 5. Требования к отделочным и (или) строительным материалам объектов капитального строительства (материалы для отделки фасадов).**

1. Общие требования к отделочным и (или) строительным материалам:
- 1) применять долговечные, износостойкие, ремонтпригодные материалы (учитывать дальнейшую эксплуатацию);
- 2) выполнять первые этажи и цоколь из устойчивых к атмосферным явлениям, вандалистическим и визуально привлекательных материалов;
- 3) предусматривать систему резки облицовочных панелей с учетом архитектурных решений и габаритов дверных и оконных проемов.
2. Материалы для применения в отделке (финишные материалы):
- 1) кровля, элементы кровли: фальцевая кровля, мягкая черепица, наливная кровля, мембрана, засыпка с фиксацией, сланцевая кровля, песчано-цементная черепица, керамическая черепица, метало черепица, кровельный профнастил, светопрозрачные конструкции и другие износостойкие материалы (включая материалы, используемые для эксплуатируемой кровли);
- 2) цоколь: природный камень (гранит или аналог), клинкерный кирпич, керамогранит (толщина не менее 10 мм), панели из бетонных композитов, бетон и другие износостойкие материалы;
- 3) стены: облицовочный полнотелый кирпич (клинкерный, керамический), железобетонные стеновые панели, облицовочные навесные конструкции. В том числе подшивка нависающих частей, (керамогранит (толщина не менее 10 мм), композит, архитектурный бетон, природный камень (гранит или аналог), металлокассеты, в том числе профилированные, аквапанель, HPL-панель, линейная панель) и другие износостойкие материалы;
- 4) входные группы: светопрозрачные, вандалистические конструкции с применением алюминиевого и/или стального профиля со стеклопакетом (остекление не менее 60% дверного полотна в составе витражных конструкций); материалы примыкания к светопрозрачным конструкциям должны быть выполнены из долговечных и вандалистических материалов;
- 5) закрытие нижней части (метровой зоны) балкона/лоджии при сплошном остеклении: стеамлит, стекло, тонированное в массе в заводских условиях, декоративная решетка, материал основной поверхности фасада и другие износостойкие материалы;
- 6) декоративные элементы: гипс, стеклофибробетон, природный камень (гранит или аналог), металл и другие износостойкие материалы;
- 7) материалы, используемые для создания произведений декоративно-прикладного искусства панно должны соответствовать требованиям долговечности, ремонтпригодности, экономичности в эксплуатации.
3. При отделке фасадов не допускается:
- 1) применение керамогранита с креплением на видимых клямерах в отделке фасадов первых и вторых этажей;
- 2) опирание фасада навесного, оштукатуренного, фиброцементного, алюмокомпозитного без устройства цоколя на отметке земли; необходимо исключить примыкание элементов отделки к уровню грунта (отмостки);
- 3) использование сэндвич-панелей с открытым типом крепления (визуально заметные соединения панелей, видимые крепежные элементы (винты, дюбели, заклепки);
4. Не рекомендуется в облицовке фасада использование технологии оштукатуривания. В случае ее использования рекомендуется применение только штукатурки, окрашенной в массе. Допускается применение штукатурных фасадов со сроком дальнейшей эксплуатации без потери качества не менее 15 лет.
- 6. Требования к размещению технического и инженерного оборудования на фасадах и кровлях объектов капитального строительства (перечисление технических устройств (в том числе вентиляции и кондиционирования воздуха, газоснабжения, освещения, связи, видеонаблюдения) и приемов улучшения декоративных качеств фасадов объектов капитального строительства при размещении такого оборудования).**
1. При размещении всех видов инженерных систем на визуально воспринимаемых поверхностях фасадов (в том числе на кровле) объектов нежилого назначения необходимо предлагать мероприятия по их визуальному сокрытию и гармоничной интеграции в общий объем здания.
2. Исключить размещение инженерного оборудования на декоративных элементах здания.

3. Предусмотреть обустройство специальных архитектурных элементов (мест размещения) для наружных блоков кондиционеров (ниши, наружные корзины с декоративными экранами) без выведения элементов электрооборудования на наружные плоскости стен (отсутствие сопровождающей проводки на плоскости фасадов).
4. Для прокладки коммуникаций к наружным блокам кондиционеров предусмотреть в наружных стенах устройство гильз с заполнением негорючей теплоизоляцией с нормативным уклоном в сторону фасада и установкой декоративных заглушек с двух сторон.
5. При устройстве открытой водосточной системы на фасаде и козырьках (навесах), предусмотреть скрытый отвод поверхностных стоков или их интеграцию в общее стилистическое решение.
7. **Требования к подсветке фасадов объектов капитального строительства (перечисление архитектурных приемов внешнего освещения их фасадов и цветов, а также оттенков такого освещения с указанием палитры).**
 1. При формировании внешнего облика зданий с элементами декоративного освещения, необходимо предусмотреть:
 - а) освещение входной группы (фасадные светильники);
 - б) освещение домовых знаков в темное время суток;
 - в) размещение архитектурно-художественного освещения на фасадах зданий, визуально воспринимаемых со стороны улиц, дорог (если предусмотрено техническим заданием).

Статья 29.6 Требования к архитектурно-градостроительному облику объектов религиозного назначения

1. **Основные принципы формирования архитектурно-градостроительного облика объектов.**
 1. При формировании внешнего облика зданий руководствоваться принципами сомасштабности, ансамблевости и гармонии, обеспечивая интеграцию в сложившуюся градостроительную ситуацию (необходимо учитывать характер, структуру и стилистические особенности окружающей застройки и ландшафта, избегать значительного диссонанса, обязательно обосновывать решения).
 2. Общие требования к отделочным и (или) строительным материалам:
 - 1) применять долговечные, износостойкие, ремонтпригодные материалы (учитывать дальнейшую эксплуатацию);
 - 2) выполнять первые этажи и цоколь из устойчивых к атмосферным явлениям, вандалистичных и визуально привлекательных материалов;
 - 3) предусматривать систему разрезки облицовочных панелей с учетом архитектурных решений и габаритов дверных и оконных проемов.
 3. Материалы для применения в отделке (финишные материалы):
 - 1) кровля, элементы кровли: фальцевая кровля, мягкая черепица, наливная кровля, мембрана, засыпка с фиксацией, сланцевая кровля, песчано-цементная черепица, керамическая черепица, метало черепица, кровельный профнастил, светопрозрачные конструкции и другие износостойкие материалы (включая материалы, используемые для эксплуатируемой кровли);
 - 2) цоколь: природный камень (гранит или аналог), клинкерный кирпич, керамогранит (толщина не менее 10 мм), панели из бетонных композитов, бетон и другие износостойкие материалы;
 - 3) стены: облицовочный полнотелый кирпич (клинкерный, керамический), железобетонные стеновые панели, облицовочные навесные конструкции. В том числе подшивка нависающих частей, (керамогранит (толщина не менее 10 мм), композит, архитектурный бетон, природный камень (гранит или аналог), металлокассеты, в том числе профилированные, аквапанель, HPL-панель, линейная панель) и другие износостойкие материалы;
 - 4) входные группы: конструкции входной группы должны быть выполнены из долговечных и вандалистичных материалов;

- 5) закрытие нижней части (метровой зоны) балкона/лоджии при сплошном остеклении: стемалит, стекло, тонированное в массе в заводских условиях, декоративная решетка, материал основной поверхности фасада и другие износостойкие материалы;
- 6) декоративные элементы: гипс, стеклофибробетон, природный камень (гранит или аналог), металл и другие износостойкие материалы;
- 7) материалы, используемые для создания произведений декоративно-прикладного искусства панно должны соответствовать требованиям долговечности, ремонтпригодности, экономичности в эксплуатации.
2. **Требования к объемно-пространственным характеристикам объектов капитального строительства (архитектурные решения объектов капитального строительства, определяющие их размер, форму, функциональное назначение и местоположение в границах земельного участка).**
 1. Размещение объектов капитального строительства (далее – объект) в границах земельного участка должно производиться с учетом реализации требований нормативов градостроительного проектирования Сорочинского городского округа, а также правил благоустройства территории муниципального образования Сорочинский городской округ в части нормируемого комплекса элементов благоустройства и парковочных мест.
 2. Требования к объемно-пространственным и архитектурным решениям:
 - 1) требования к объемно-пространственным и архитектурным решениям входных групп:
 - а) основной вход (входы) в здание должен быть организован с учетом создания «безбарьерной среды»;
 - б) главный вход в здание необходимо выявить (акцентировать), второстепенные входы (служебные, технические, эвакуационные) - нивелировать;
 - в) предусмотреть устройство козырьков (навесов) над каждым входом в целях защиты от атмосферных осадков;
 - г) при устройстве козырьков (навесов) использовать безопорные конструкции, в случае обоснованной необходимости наличия опорных элементов в зоне главного входа (под козырьком (навесом)), предусмотреть их по массе соотносимыми нависающими над ними объемом, а также четное количество опорных элементов;
 - д) предусмотреть информационно-навигационное оформление входа.
 3. **Требования к архитектурно-стилистическим характеристикам объектов капитального строительства (характеристики элементов фасадов, а также элементов иных наружных частей объектов капитального строительства и их характеристик).**
 1. При формировании внешнего облика зданий руководствоваться принципами сомасштабности, ансамблевости и гармонии, предусмотреть:
 - 1) интеграцию в сложившуюся градостроительную ситуацию (необходимо учитывать характер, структуру и стилистические особенности окружающей застройки и ландшафта, избегать значительного диссонанса, обязательно обосновывать решения);
 - 2) выявление функционального назначения проектируемого здания;
 - 3) взаимную увязку и обоснование планировочных, объемно-пространственных и фасадных решений.
 2. Архитектурный облик объекта должен быть подчинен единому стилистическому решению. Дизайн отдельных элементов должен подчиняться единому стилю всего объекта. Решения должны иметь обоснование.
 3. Требования к размещению, типоразмерам и стилистическим характеристикам светопрозрачных конструкций:
 - 1) размещение светопрозрачных конструкций (оконные проемы, витражи) на фасаде должно быть обусловлено планировочными и композиционными решениями;
 - 2) типоразмер светопрозрачных конструкций (оконные проемы, витражи) следует принимать, исходя из функционального назначения помещений, указанных на поэтажных планах;
 - 3) недопустимо подчинение размещения оконных проемов только планировочным решениям без обоснования общей композиции фасада, учета тектоники здания;

- 4) исключение использования типологических приемов, характерных для жилищного строительства.
4. В оформлении фасадов могут быть использованы произведения монументального и декоративно-прикладного искусства.
5. Возможно применение архитектурных приемов, предназначенных для визуального выделения отдельных фрагментов здания – это могут быть оконные или дверные проёмы, арки, межоконные проёмы, колонны, стеновые плоскости и т.д.
6. Требования к архитектурно-стилистическим характеристикам входных групп:
- 1) козырек (навес) главного входа должен визуально отличаться от второстепенных входов, при этом должен подчиняться единому стилю объекта;
 - 2) устройство козырьков (навесов) над всеми входными группами должно быть выполнено с учетом стилистической взаимоувязки с фасадными решениями.
7. Требования к архитектурно-стилистическим характеристикам элементов благоустройства: - элементы благоустройства территории (ограждение, уличная мебель и т.д.) должны быть выполнены в увязке с общим стилистическим и колористическим решением объекта.
8. Требования к архитектурно-стилистическим характеристикам системы навигации:
- 1) необходимо формировать комплексную систему навигации и информационного обеспечения с учетом масштаба и качества шрифтовых композиций, элементов инфографики, а также мест их размещения во взаимоувязке с общим стилистическим и композиционным решением фасадов здания;
 - 2) масштаб шрифтовой композиции с названием объекта должен учитывать визуальное восприятие со стороны основного пешеходного потока посетителей, а также автомобильных дорог. Возможны различные варианты размещения композиции (кровля, козырек главного входа, отдельно стоящая стела и т.п.).
- 4. Требования к цветовым решениям объектов капитального строительства (цвета и оттенки, используемые для отделки фасадов с указанием палитры).**
1. Цветовые решения внешней отделки фасадов объектов должны соответствовать требованиям, установленным в правилах благоустройства территории муниципального образования.
2. Общие требования к цветовым решениям:
- 1) цветовое решение должно быть обосновано и выполнено во взаимной увязке с композиционными решениями здания, тектоникой объема, оконными проемами;
 - 2) при разработке цветовых решений необходимо:
 - а) избегать соотношения цветов на фасаде в пропорции 1:1; должен быть основной, базовый цвет и дополнительные, акцентные цвета;
 - б) руководствоваться принципом гармоничного сочетания с окружающей застройкой территории;
 - в) исключить случайное использование цвета; учитывать, что цветовые акценты выявляют объемно-пластические свойства объектов;
 - г) при выборе цветовых решений оконных, витражных, дверных переплетов использовать белый цвет (RAL 9010, 9016, 9003, 9001 или аналог) только в случае его обоснования архитектурно-художественным решением.
3. При выборе базового цвета отдавать предпочтение натуральным оттенкам и цветам. При выборе дополнительных и акцентных цветов необходимо обеспечить их гармоничное сочетание с базовым цветом.
4. В качестве базового цвета не допускается применять оттенки открытой и агрессивной цветовой гаммы, которые будут разрушать общую композицию объема.
5. При выборе цветовых решений, необходимо учитывать, что при использовании технологии оштукатуривания возможно использование только светлых, разбеленных, натуральных оттенков и цветов, в целях предупреждения выгорания в процессе эксплуатации. Возможно применение белого, бежевого и светло-серого цвета.
6. При разработке системы навигации и рекламно-информационного обеспечения учитывать общую цветовую палитру проекта.

7. Исключить визуальное восприятие крепежных изделий; выполнять крепежные изделия с учетом цвета основных элементов.
8. При использовании двух и более цветов штукатурки обеспечивать их стыковку в разных (смещенных друг относительно друга) плоскостях с перепадом или разрывом не менее 20 мм.
9. При объемно-планировочном решении здания, предусматривающем устройство разновысотных частей здания с разностью высот более одного этажа, для нижележащей кровли необходимо выполнять проработку ее цветового решения, предусмотрев применение цветных покрытий (засыпки, мембраны) с учётом визуального восприятия кровли из окон многоэтажных зданий.
10. При разработке цветовых решений необходимо учитывать требования и методические рекомендации к внешнему и внутреннему облику объектов, утвержденные уполномоченными органами исполнительной власти Сорочинского городского округа.
- 5. Требования к отделочным и (или) строительным материалам объектов капитального строительства (материалы для отделки фасадов).**
1. Общие требования к отделочным и (или) строительным материалам:
- 1) применять долговечные, износостойкие, ремонтпригодные материалы (учитывать дальнейшую эксплуатацию);
 - 2) выполнять первые этажи и цоколь из устойчивых к атмосферным явлениям, вандалостойких и визуально привлекательных материалов;
 - 3) предусматривать систему разрезки облицовочных панелей с учетом архитектурных решений и габаритов дверных и оконных проемов.
2. Материалы для применения в отделке (финишные материалы):
- 1) кровля, элементы кровли: фальцевая кровля, мягкая черепица, наливная кровля, мембрана, засыпка с фиксацией, сланцевая кровля, песчано-цементная черепица, керамическая черепица, метало черепица, кровельный профнастил, светопрозрачные конструкции и другие износостойкие материалы (включая материалы, используемые для эксплуатируемой кровли);
 - 2) цоколь: природный камень (гранит или аналог), клинкерный кирпич, керамогранит (толщина не менее 10 мм), панели из бетонных композитов, бетон и другие износостойкие материалы;
 - 3) стены: облицовочный полнотелый кирпич (клинкерный, керамический), железобетонные стеновые панели, облицовочные навесные конструкции. В том числе подшивка нависающих частей, (керамогранит (толщина не менее 10 мм), композит, архитектурный бетон, природный камень (гранит или аналог), металлокассеты, в том числе профилированные, аквапанель, HPL-панель, линейная панель) и другие износостойкие материалы;
 - 4) входные группы: конструкции входной группы должны быть выполнены из долговечных и вандалостойких материалов;
 - 5) закрытие нижней части (метровой зоны) балкона/лоджии при сплошном остеклении: стема-лит, стекло, тонированное в массе в заводских условиях, декоративная решетка, материал основной поверхности фасада и другие износостойкие материалы;
 - 6) декоративные элементы: гипс, стеклофибробетон, природный камень (гранит или аналог), металл и другие износостойкие материалы;
 - 7) материалы, используемые для создания произведений декоративно-прикладного искусства панно должны соответствовать требованиям долговечности, ремонтпригодности, экономичности в эксплуатации.
3. При отделке фасадов не допускается:
- 1) применение керамогранита с креплением на видимых клямерах в отделке фасадов первых и вторых этажей;
 - 2) опирание фасада навесного, оштукатуренного, фиброцементного, алюмокомпозитного без устройства цоколя на отметке земли; необходимо исключить примыкание элементов отделки к уровню грунта (отмостки);
 - 3) использование сэндвич-панелей с открытым типом крепления (визуально заметные соединения панелей, видимые крепежные элементы (винты, дюбели, заклепки);

4) сопряжение в одной плоскости поверхностей с различными отделочными материалами без раскрепки (за исключением мозаичных панно).

4. Не рекомендуется в облицовке фасада использование технологии оштукатуривания. В случае ее использования рекомендуется применение только штукатурки, окрашенной в массе.

Допускается применение штукатурных фасадов со сроком дальнейшей эксплуатации без потери качества не менее 15 лет.

6. Требования к размещению технического и инженерного оборудования на фасадах и кровлях объектов капитального строительства (перечисление технических устройств (в том числе вентиляции и кондиционирования воздуха, газоснабжения, освещения, связи, видеонаблюдения) и приемов улучшения декоративных качеств фасадов объектов капитального строительства при размещении такого оборудования).

1. При размещении всех видов инженерных систем на визуально воспринимаемых поверхностях фасадов (в том числе на кровле) объектов не жилого назначения необходимо предлагать мероприятия по их визуальному сокрытию и гармоничной интеграции в общий объем здания.

2. Исключить размещение инженерного оборудования на декоративных элементах здания.

3. Предусмотреть обустройство специальных архитектурных элементов (мест размещения) для наружных блоков кондиционеров (ниши, наружные корзины с декоративными экранами) без вывода элементов электрооборудования на наружные плоскости стен (отсутствие сопроваждающей проводки на плоскости фасадов).

4. Для прокладки коммуникаций к наружным блокам кондиционеров предусмотреть в наружных стенах устройство гильз с заполнением негорючей теплоизоляцией с нормативным уклоном в сторону фасада и установкой декоративных заглушек с двух сторон.

5. При устройстве открытой водосточной системы на фасаде и козырьках (навесах), предусмотреть скрытый отвод поверхностных стоков или их интеграцию в общее стилистическое решение.

7. Требования к подсветке фасадов объектов капитального строительства (перечисление архитектурных приемов внешнего освещения их фасадов и цветов, а также оттенков такого освещения с указанием палитры).

1. При формировании внешнего облика зданий с элементами декоративного освещения, необходимо предусмотреть:

а) освещение входной группы (фасадные светильники);

б) освещение домовых знаков в темное время суток;

в) размещение архитектурно-художественного освещения на фасадах зданий, визуальное воспринимаемых со стороны улиц, дорог (если предусмотрено техническим заданием).

Статья 29.7 Требования к архитектурно-градостроительному облику объектов физической культуры и спорта

1. Основные принципы формирования архитектурно-градостроительного облика объектов.

1. При формировании внешнего облика зданий руководствоваться принципами сомасштабности, ансамблевости и гармонии, обеспечивая интеграцию в сложившуюся градостроительную ситуацию (необходимо учитывать характер, структуру и стилистические особенности окружающей застройки и ландшафта, избегать значительного диссонанса, обязательно обосновывать решения).

2. Общие требования к отделочным и (или) строительным материалам:

1) применять долговечные, износостойкие, ремонтпригодные материалы (учитывать дальнейшую эксплуатацию);

2) выполнять первые этажи и цоколь из устойчивых к атмосферным явлениям, вандалистическим и визуально привлекательных материалов;

3) предусматривать систему разрезки облицовочных панелей с учетом архитектурных решений и габаритов дверных и оконных проемов.

3. Материалы для применения в отделке (финишные материалы):

1) кровля, элементы кровли: фальцевая кровля, мягкая черепица, наливная кровля, мембрана, засыпка с фиксацией, сланцевая кровля, песчано-цементная черепица, керамическая черепица, метало черепица, кровельный профнастил, бетонная и керамическая плитка, природный камень (гранит или аналог), озелененная кровля, светопрозрачные конструкции и другие износостойкие материалы (включая материалы, используемые для эксплуатируемой кровли);

2) цоколь: природный камень (гранит или аналог), клинкерный кирпич, керамогранит (толщина не менее 10 мм), панели из бетонных композитов, бетон и другие износостойкие материалы;

3) стены: облицовочный полнотелый кирпич (клинкерный, керамический), железобетонные стеновые панели, облицовочные навесные конструкции. В том числе подшивка нависающих частей, (керамогранит (толщина не менее 10 мм), композит, архитектурный бетон, природный камень (гранит или аналог), металлокассеты, в том числе профилированные, аквапанель, HPL-панель, линейная панель) и другие износостойкие материалы;

4) входные группы: конструкции входной группы должны быть выполнены из долговечных и вандалистических материалов;

5) закрытие нижней части (метровой зоны) балкона/лоджии при сплошном остеклении: стемалит, стекло, тонированное в массе в заводских условиях, декоративная решетка, материал основной поверхности фасада и другие износостойкие материалы;

6) декоративные элементы: гипс, стеклофибробетон, природный камень, металл и другие износостойкие материалы;

7) материалы, используемые для создания произведений декоративно-прикладного искусства панно должны соответствовать требованиям долговечности, ремонтпригодности, экономичности в эксплуатации.

2. Требования к объемно-пространственным характеристикам объектов капитального строительства (архитектурные решения объектов капитального строительства, определяющие их размер, форму, функциональное назначение и местоположение в границах земельного участка).

1. Размещение объектов капитального строительства (далее – объект) в границах земельного участка должно производиться с учетом реализации требований нормативов градостроительного проектирования Сорочинского городского округа, а также правил благоустройства территории муниципального образования Сорочинского городского округа в части нормируемого комплекса элементов благоустройства и парковочных мест.

2. Требования к объемно-пространственным и архитектурным решениям:

1) требования к объемно-пространственным и архитектурным решениям входных групп:

а) основной вход (входы) в здание должен быть организован с учетом создания «безбарьерной среды»;

в) главный вход в здание необходимо выявить (акцентировать), второстепенные входы (служебные, технические, эвакуационные) - нивелировать;

г) предусмотреть устройство козырьков (навесов) над каждым входом в целях защиты от атмосферных осадков;

д) при устройстве козырьков (навесов) использовать безопорные конструкции, в случае обоснованной необходимости наличия опорных элементов в зоне главного входа (под козырьком (навесом)), предусмотреть их по массе соотносимыми нависающими над ними объемом, а также четное количество опорных элементов;

е) предусмотреть информационно-навигационное оформление входа.

3. Требования к архитектурно-стилистическим характеристикам объектов капитального строительства (характеристики элементов фасадов, а также элементов иных наружных частей объектов капитального строительства и их характеристик).

1. При формировании внешнего облика зданий руководствоваться принципами сомасштабности, ансамблевости и гармонии, предусмотрев:

- 1) интеграцию в сложившуюся градостроительную ситуацию (необходимо учитывать характер, структуру и стилистические особенности окружающей застройки и ландшафта, избегать значительного диссонанса, обязательно обосновывать решения);
- 2) выявление функционального назначения проектируемого здания;
- 3) взаимную увязку и обоснование планировочных, объемно-пространственных и фасадных решений.
2. Архитектурный облик объекта должен быть подчинен единому стилистическому решению. Дизайн отдельных элементов должен подчиняться единому стилю всего объекта. Решения должны иметь обоснование.
3. Требования к размещению, типоразмерам и стилистическим характеристикам светопрозрачных конструкций:
 - 1) размещение светопрозрачных конструкций (оконные проемы, витражи) на фасаде должно быть обусловлено планировочными и композиционными решениями;
 - 2) типоразмер светопрозрачных конструкций (оконные проемы, витражи) следует принимать, исходя из функционального назначения помещений, указанных на поэтажных планах;
 - 3) недопустимо подчинение размещения оконных проемов только планировочным решениям без обоснования общей композиции фасада, учета тектоники здания;
 - 4) исключение использования типологических приемов, характерных для жилищного строительства;
 - 5) при формировании облика объекта предусмотреть наибольший процент остекления в зальных помещениях (спортивные залы, фойе, зона главного входа и т.д.).
4. В оформлении фасадов могут быть использованы произведения монументального и декоративно-прикладного искусства.
5. Возможно применение архитектурных приемов, предназначенных для визуального выделения отдельных фрагментов здания – это могут быть оконные или дверные проёмы, арки, межколонные проёмы, колонны, стеновые плоскости и т.д.
6. Требования к архитектурно-стилистическим характеристикам входных групп:
 - 1) козырек (навес) главного входа должен визуально отличаться от второстепенных входов, при этом должен подчиняться единому стилю объекта;
 - 2) устройство козырьков (навесов) над всеми входными группами должно быть выполнено с учетом стилистической взаимоувязки с фасадными решениями.
7. Требования к архитектурно-стилистическим характеристикам элементов благоустройства:
- элементы благоустройства территории (ограждение, уличная мебель и т.д.) должны быть выполнены в увязке с общим стилистическим и колористическим решением объекта.
8. Требования к архитектурно-стилистическим характеристикам системы навигации:
 - 1) необходимо формировать комплексную систему навигации и информационного обеспечения с учетом масштаба и качества шрифтовых композиций, элементов инфографики, а также мест их размещения во взаимоувязке с общим стилистическим и композиционным решением фасадов здания;
 - 2) масштаб шрифтовой композиции с названием объекта должен учитывать визуальное восприятие со стороны основного пешеходного потока посетителей, а также автомобильных дорог. Возможны различные варианты размещения композиции (кровля, козырек главного входа, отдельно стоящая стена и т.п.);
 - 3) при разработке системы навигации необходимо учитывать требования и методические рекомендации к внешнему и внутреннему облику объектов, утвержденные уполномоченными органами исполнительной власти Сорочинского городского округа.
4. **Требования к цветовым решениям объектов капитального строительства (цвета и оттенки, используемые для отделки фасадов с указанием палитры).**
 1. Цветовые решения внешней отделки фасадов объектов должны соответствовать требованиям, установленным в правилах благоустройства территории муниципального образования.
 2. Общие требования к цветовым решениям:
 - 1) цветовое решение должно быть обосновано и выполнено во взаимной увязке с композиционными решениями здания, тектоникой объема, оконными проемами;

- 2) при разработке цветовых решений необходимо:
 - а) избегать соотношения цветов на фасаде в пропорции 1:1; должен быть основной, базовый цвет и дополнительные, акцентные цвета;
 - б) руководствоваться принципом гармоничного сочетания с окружающей застройкой территории;
 - в) исключить случайное использование цвета; учитывать, что цветовые акценты выявляют объемно-пластические свойства объектов;
 - г) при выборе цветовых решений оконных, витражных, дверных переплетов использовать белый цвет (RAL 9010, 9016, 9003, 9001 или аналог) только в случае его обоснования архитектурно-художественным решением.
3. При выборе базового цвета отдавать предпочтение натуральным оттенкам и цветам. При выборе дополнительных и акцентных цветов необходимо обеспечить их гармоничное сочетание с базовым цветом.
4. В качестве базового цвета не допускается применять оттенки открытой и агрессивной цветовой гаммы, которые будут доминировать и разрушать общую композицию объема.
5. При выборе цветовых решений, необходимо учитывать, что при использовании технологии оштукатуривания возможно использование только светлых, разбеленных, натуральных оттенков и цветов, в целях предупреждения выгорания в процессе эксплуатации. Возможно применение белого, бежевого и светло-серого цвета.
6. При разработке системы навигации и рекламно-информационного обеспечения учитывать общую цветовую палитру проекта.
7. Исключить визуальное восприятие крепежных изделий; выполнять крепежные изделия с учетом цвета основных элементов.
8. При использовании двух и более цветов штукатурки обеспечивать их стыковку в разных (смежных друг относительно друга) плоскостях с перепадом или разрывом не менее 20 мм.
9. При объемно-планировочном решении здания, предусматривающем устройство разновысотных частей здания с разностью высот более одного этажа, для нижележащей кровли необходимо выполнять проработку ее цветового решения, предусмотрев применение цветных покрытий (засыпки, мембраны) с учётом визуального восприятия кровли из окон многоэтажных зданий.
10. При разработке цветовых решений необходимо учитывать требования и методические рекомендации к внешнему и внутреннему облику объектов, утвержденные уполномоченными органами исполнительной власти Сорочинского городского округа.
5. **Требования к отделочным и (или) строительным материалам объектов капитального строительства (материалы для отделки фасадов).**
 1. Общие требования к отделочным и (или) строительным материалам:
 - 1) применять долговечные, износостойкие, ремонтпригодные материалы (учитывать дальнейшую эксплуатацию);
 - 2) выполнять первые этажи и цоколь из устойчивых к атмосферным явлениям, вандалостойких и визуально привлекательных материалов;
 - 3) предусматривать систему разрезки облицовочных панелей с учетом архитектурных решений и габаритов дверных и оконных проемов.
 2. Материалы для применения в отделке (финишные материалы):
 - 1) кровля, элементы кровли: фальцевая кровля, мягкая черепица, наливная кровля, мембрана, засыпка с фиксацией, сланцевая кровля, песчано-цементная черепица, керамическая черепица, металлочерепица, кровельный профнастил, бетонная и керамическая плитка, природный камень (гранит или аналог), озелененная кровля, светопрозрачные конструкции и другие износостойкие материалы (включая материалы, используемые для эксплуатируемой кровли);
 - 2) цоколь: природный камень (гранит или аналог), клинкерный кирпич, керамогранит (толщина не менее 10 мм), панели из бетонных композитов, бетон и другие износостойкие материалы;
 - 3) стены: облицовочный полнотелый кирпич (клинкерный, керамический), железобетонные стеновые панели, облицовочные навесные конструкции. В том числе подшивка нависающих

частей, (керамогранит (толщина не менее 10 мм), композит, архитектурный бетон, природный камень (гранит или аналог), металлокассеты, в том числе профилированные, аквапанель, HPL-панель, линейная панель) и другие износостойкие материалы;

4) входные группы: конструкции входной группы должны быть выполнены из долговечных и вандалостойких материалов;

5) закрытие нижней части (метровой зоны) балкона/лоджии при сплошном остеклении: стемалит, стекло, тонированное в массе в заводских условиях, декоративная решетка, материал основной поверхности фасада и другие износостойкие материалы;

6) декоративные элементы: гипс, стеклофибробетон, природный камень, металл и другие износостойкие материалы;

7) материалы, используемые для создания произведений декоративно-прикладного искусства панно должны соответствовать требованиям долговечности, ремонтпригодности, экономичности в эксплуатации.

3. При отделке фасадов не допускается:

1) применение керамогранита с креплением на видимых клямерах в отделке фасадов первых и вторых этажей;

2) опирание фасада навесного, оштукатуренного, фиброцементного, алюмокомпозитного без устройства цоколя на отметке земли; необходимо исключить примыкание элементов отделки к уровню грунта (отмостки);

3) использование сэндвич-панелей с открытым типом крепления (визуально заметные соединения панелей, видимые крепежные элементы (винты, дюбели, заклепки);

4) сопряжение в одной плоскости поверхностей с различными отделочными материалами без раскреповки (за исключением мозаичных панно).

4. Не рекомендуется в облицовке фасада использование технологии оштукатуривания. В случае ее использования рекомендуется применение только штукатурки, окрашенной в массе, при этом общая площадь оштукатуренных поверхностей не может быть более 50% от общей площади поверхностей здания.

6. Допускается применение штукатурных фасадов со сроком дальнейшей эксплуатации без потери качества не менее 15 лет.

6. Требования к размещению технического и инженерного оборудования на фасадах и кровлях объектов капитального строительства (перечисление технических устройств (в том числе вентиляции и кондиционирования воздуха, газоснабжения, освещения, связи, видеонаблюдения) и приемов улучшения декоративных качеств фасадов объектов капитального строительства при размещении такого оборудования).

1. При размещении всех видов инженерных систем на визуально воспринимаемых поверхностях фасадов (в том числе на кровле) объектов нежилых назначения необходимо предлагать мероприятия по их визуальному сокрытию и гармоничной интеграции в общий объем здания.

2. Исключить размещение инженерного оборудования на декоративных элементах здания.

3. Предусмотреть обустройство специальных архитектурных элементов (мест размещения) для наружных блоков кондиционеров (ниши, наружные корзины с декоративными экранами) без выведения элементов электрооборудования на наружные плоскости стен (отсутствие сопровождающей проводки на плоскости фасадов).

4. Для прокладки коммуникаций к наружным блокам кондиционеров предусмотреть в наружных стенах устройство гильз с заполнением негорючей теплоизоляцией с нормативным уклоном в сторону фасада и установкой декоративных заглушек с двух сторон.

5. При устройстве открытой водосточной системы на фасаде и козырьках (навесах), предусмотреть скрытый отвод поверхностных стоков или их интеграцию в общее стилистическое решение.

7. Требования к подсветке фасадов объектов капитального строительства (перечисление архитектурных приемов внешнего освещения их фасадов и цветов, а также оттенков такого освещения с указанием палитры).

1. При формировании внешнего облика зданий с элементами декоративного освещения, необходимо предусмотреть:

а) освещение входной группы (фасадные светильники);

б) освещение домовых знаков в темное время суток;

в) размещение архитектурно-художественного освещения на фасадах зданий, визуальное воспринимаемых со стороны улиц, дорог (если предусмотрено техническим заданием).

Статья 29.8 Требования к архитектурно-градостроительному облику объектов торгового, развлекательного и досугового назначения

1. Основные принципы формирования архитектурно-градостроительного облика объектов.

1. При формировании внешнего облика зданий руководствоваться принципами сомасштабности, ансамблевости и гармонии, обеспечивая интеграцию в сложившуюся градостроительную ситуацию (необходимо учитывать характер, структуру и стилистические особенности окружающей застройки и ландшафта, избегать значительного диссонанса, обязательно обосновывать решения).

2. Общие требования к отделочным и (или) строительным материалам:

1) применять долговечные, износостойкие, ремонтпригодные материалы (учитывать дальнейшую эксплуатацию);

2) выполнять первые этажи и цоколь из устойчивых к атмосферным явлениям, вандалостойких и визуально привлекательных материалов;

3) предусматривать систему разрезки облицовочных панелей с учетом архитектурных решений и габаритов дверных и оконных проемов.

3. Материалы для применения в отделке (финишные материалы):

1) кровля, элементы кровли: фальцевая кровля, мягкая черепица, наливная кровля, мембрана, засыпка с фиксацией, сланцевая кровля, песчано-цементная черепица, керамическая черепица, метало черепица, кровельный профнастил, бетонная и керамическая плитка, природный камень (гранит или аналог), озелененная кровля, светопрозрачные конструкции и другие износостойкие материалы (включая материалы, используемые для эксплуатируемой кровли);

2) цоколь: природный камень (гранит или аналог), клинкерный кирпич, керамогранит (толщина не менее 10 мм), панели из бетонных композитов, бетон и другие износостойкие материалы;

3) стены: облицовочный полнотелый кирпич (клинкерный, керамический), железобетонные стеновые панели, облицовочные навесные конструкции. В том числе подшивка нависающих частей, (керамогранит (толщина не менее 10 мм), композит, архитектурный бетон, природный камень (гранит или аналог), металлокассеты, в том числе профилированные, аквапанель, HPL-панель, линейная панель) и другие износостойкие материалы;

4) входные группы: светопрозрачные, вандалостойкие конструкции с применением алюминиевого и/или стального профиля со стеклопакетом (остекление не менее 60% дверного полотна в составе витражных конструкций); материалы примыкания к светопрозрачным конструкциям должны быть выполнены из долговечных и вандалостойких материалов;

5) закрытие нижней части (метровой зоны) балкона/лоджии при сплошном остеклении: стемалит, стекло, тонированное в массе в заводских условиях, декоративная решетка, материал основной поверхности фасада и другие износостойкие материалы;

6) декоративные элементы: гипс, стеклофибробетон, природный камень, металл и другие износостойкие материалы;

7) материалы, используемые для создания произведений декоративно-прикладного искусства панно должны соответствовать требованиям долговечности, ремонтпригодности, экономичности в эксплуатации.

2. Требования к объемно-пространственным характеристикам объектов капитального строительства (архитектурные решения объектов капитального строительства, определяющие их размер, форму, функциональное назначение и местоположение в границах земельного участка).

1. Размещение объектов капитального строительства (далее – объект) в границах земельного участка должно производиться с учетом реализации требований нормативов градостроительного проектирования Сорочинского городского округа, а также правил благоустройства территории муниципального образования Сорочинского городского округа в части нормируемого комплекса элементов благоустройства и парковочных мест.
2. Требования к объемно-пространственным и архитектурным решениям:
 - 1) требования к объемно-пространственным и архитектурным решениям входных групп:
 - а) основной вход (входы) в здание должен быть организован с учетом создания «безбарьерной среды»;
 - б) главный вход в здание необходимо выявить (акцентировать), второстепенные входы (служебные, технические, эвакуационные) - нивелировать;
 - в) предусмотреть устройство козырьков (навесов) над каждым входом в целях защиты от атмосферных осадков;
 - г) при устройстве козырьков (навесов) использовать безопорные конструкции, в случае обоснованной необходимости наличия опорных элементов в зоне главного входа (под козырьком (навесом)), предусмотреть их по массе соотносимыми нависающими над ними объемом, а также четное количество опорных элементов;
 - д) предусмотреть информационно-навигационное оформление входа.
3. **Требования к архитектурно-стилистическим характеристикам объектов капитального строительства (характеристики элементов фасадов, а также элементов иных наружных частей объектов капитального строительства и их характеристик).**
 1. При формировании внешнего облика зданий руководствоваться принципами сомасштабности, ансамблевости и гармонии, предусмотрев:
 - 1) интеграцию в сложившуюся градостроительную ситуацию (необходимо учитывать характер, структуру и стилистические особенности окружающей застройки и ландшафта, избегать значительного диссонанса, обязательно обосновывать решения);
 - 2) выявление функционального назначения проектируемого здания;
 - 3) взаимную увязку и обоснование планировочных, объемно-пространственных и фасадных решений.
 2. Архитектурный облик объекта должен быть подчинен единому стилистическому решению. Дизайн отдельных элементов здания должен подчиняться единому стилю всего объекта. Решения должны иметь обоснование.
 3. Требования к размещению, типоразмерам и стилистическим характеристикам светопрозрачных конструкций:
 - 1) размещение светопрозрачных конструкций (оконные проемы, витражи) на фасаде должно быть обусловлено планировочными и композиционными решениями;
 - 2) типоразмер светопрозрачных конструкций (оконные проемы, витражи) следует принимать, исходя из функционального назначения помещений, указанных на поэтажных планах;
 - 3) недопустимо подчинение размещения оконных проемов только планировочным решениям без обоснования общей композиции фасада, учета тектоники здания;
 - 4) исключение использования типологических приемов, характерных для жилищного строительства.
 4. В оформлении фасадов могут быть использованы произведения монументального и декоративно-прикладного искусства.
 5. Возможно применение архитектурных приемов, предназначенных для визуального выделения отдельных фрагментов здания – это могут быть оконные или дверные проёмы, арки, межоконные проёмы, колонны, стеновые плоскости и т.д.
 6. Требования к архитектурно-стилистическим характеристикам входных групп:
 - 1) козырек (навес) главного входа должен визуально отличаться от второстепенных входов, при этом должен подчиняться единому стилю объекта;
 - 2) устройство козырьков (навесов) над всеми входными группами должно быть выполнено с учетом стилистической взаимоувязки с фасадными решениями.
 7. Требования к архитектурно-стилистическим характеристикам элементов благоустройства:

- элементы благоустройства территории (ограждение, уличная мебель и т.д.) должны быть выполнены в увязке с общим стилистическим и колористическим решением объекта.
8. Требования к архитектурно-стилистическим характеристикам системы навигации:
 - 1) необходимо формировать комплексную систему навигации и информационного обеспечения с учетом масштаба и качества шрифтовых композиций, элементов инфографики, а также мест их размещения во взаимоувязке с общим стилистическим и композиционным решением фасадов здания;
 - 2) масштаб шрифтовой композиции с названием объекта должен учитывать визуальное восприятие со стороны основного пешеходного потока посетителей, а также автомобильных дорог. Возможны различные варианты размещения композиции (кровля, козырек главного входа, отдельно стоящая стела и т.п.);
 - 3) при разработке системы навигации необходимо учитывать требования и методические рекомендации к внешнему и внутреннему облику объектов, утвержденные уполномоченными органами исполнительной власти Сорочинского городского округа.
4. **Требования к цветовым решениям объектов капитального строительства (цвета и оттенки, используемые для отделки фасадов с указанием палитры).**
 1. Цветовые решения внешней отделки фасадов объектов должны соответствовать требованиям, установленным в правилах благоустройства территории муниципального образования.
 2. Общие требования к цветовым решениям:
 - 1) цветовое решение должно быть обосновано и выполнено во взаимной увязке с композиционными решениями здания, тектоникой объема, оконными проемами;
 - 2) при разработке цветовых решений необходимо:
 - а) избегать соотношения цветов на фасаде в пропорции 1:1; должен быть основной, базовый цвет и дополнительные, акцентные цвета;
 - б) руководствоваться принципом гармоничного сочетания с окружающей застройкой территории;
 - в) исключить случайное использование цвета; учитывать, что цветовые акценты выявляют объемно-пластические свойства объектов;
 - г) при выборе цветовых решений оконных, витражных, дверных переплетов использовать белый цвет (RAL 9010, 9016, 9003, 9001 или аналог) только в случае его обоснования архитектурно-художественным решением.
 3. При выборе базового цвета отдавать предпочтение натуральным оттенкам и цветам. При выборе дополнительных и акцентных цветов необходимо обеспечить их гармоничное сочетание с базовым цветом.
 4. В качестве базового цвета не допускается применять оттенки открытой и агрессивной цветовой гаммы, которые будут доминировать и разрушать общую композицию объема.
 5. При выборе цветовых решений, необходимо учитывать, что при использовании технологии оштукатуривания возможно использование только светлых, разбеленных, натуральных оттенков и цветов, в целях предупреждения выгорания в процессе эксплуатации. Возможно применение белого, бежевого и светло-серого цвета.
 6. При разработке системы навигации и рекламно-информационного обеспечения учитывать общую цветовую палитру проекта.
 7. Исключить визуальное восприятие крепежных изделий; выполнять крепежные изделия с учетом цвета основных элементов.
 8. При использовании двух и более цветов штукатурки обеспечивать их стыковку в разных (смещенных друг относительно друга) плоскостях с перепадом или разрывом не менее 20 мм.
 9. При объемно-планировочном решении здания, предусматривающем устройство разновысотных частей здания с разностью высот более одного этажа, для нижележащей кровли необходимо выполнять проработку ее цветового решения, предусмотрев применение цветных покрытий (засыпки, мембраны) с учётом визуального восприятия кровли из окон многоэтажных зданий.

10. При разработке цветowych решений необходимо учитывать требования и методические рекомендации к внешнему и внутреннему облику объектов, утвержденные уполномоченными органами исполнительной власти Сорочинского городского округа.

5. Требования к отделочным и (или) строительным материалам объектов капитального строительства (материалы для отделки фасадов).

1. Общие требования к отделочным и (или) строительным материалам:

1) применять долговечные, износостойкие, ремонтпригодные материалы (учитывать дальнейшую эксплуатацию);

2) выполнять первые этажи и цоколь из устойчивых к атмосферным явлениям, вандалистиче-ским и визуально привлекательных материалов;

3) предусматривать систему разрезки облицовочных панелей с учетом архитектурных реше-ний и габаритов дверных и оконных проемов.

2. Материалы для применения в отделке (финишные материалы):

1) кровля, элементы кровли: фальцевая кровля, мягкая черепица, наливная кровля, мембрана, засыпка с фиксацией, сланцевая кровля, песчано-цементная черепица, керамическая черепица, метало черепица, кровельный профнастил, бетонная и керамическая плитка, природный ка-мень (гранит или аналог), озелененная кровля, светопрозрачные конструкции и другие изно-состойкие материалы (включая материалы, используемые для эксплуатируемой кровли);

2) цоколь: природный камень (гранит или аналог), клинкерный кирпич, керамогранит (толщи-на не менее 10 мм), панели из бетонных композитов, бетон и другие износостойкие матери-алы;

3) стены: облицовочный полнотелый кирпич (клинкерный, керамический), железобетонные стеновые панели, облицовочные навесные конструкции. В том числе подшивка нависающих частей, (керамогранит (толщина не менее 10 мм), композит, архитектурный бетон, природный камень (гранит или аналог), металлокассеты, в том числе профилированные, аквапанель, HPL-панель, линейная панель) и другие износостойкие материалы;

4) входные группы: светопрозрачные, вандалистичекие конструкции с применением алюминии-евого и/или стального профиля со стеклопакетом (остекление не менее 60% дверного полотна в составе витражных конструкций); материалы примыкания к светопрозрачным конструкциям должны быть выполнены из долговечных и вандалистичеких материалов;

5) закрытие нижней части (метровой зоны) балкона/лоджии при сплошном остеклении: стема-лит, стекло, тонированное в массе в заводских условиях, декоративная решетка, материал ос-новной поверхности фасада и другие износостойкие материалы;

6) декоративные элементы: гипс, стеклофибробетон, природный камень, металл и другие из-носостойкие материалы;

7) материалы, используемые для создания произведений декоративно-прикладного искусства панно должны соответствовать требованиям долговечности, ремонтпригодности, экономич-ности в эксплуатации.

3. При отделке фасадов не допускается:

1) применение керамогранита с креплением на видимых клямерах в отделке фасадов первых и вторых этажей;

2) опиание фасада навесного, оштукатуренного, фиброцементного, алюмокомпозитного без устройства цоколя на отметке земли; необходимо исключить примыкание элементов отделки к уровню грунта (отмостки);

3) использование сэндвич-панелей с открытым типом крепления (визуально заметные соеди-нения панелей, видимые крепежные элементы (винты, дюбели, заклепки);

4) сопряжение в одной плоскости поверхностей с различными отделочными материалами без раскреповки (за исключением мозаичных панно).

4. Не рекомендуется в облицовке фасада использование технологии оштукатуривания. В слу-чае ее использования рекомендуется применение только штукатурки, окрашенной в массе, при этом общая площадь оштукатуренных поверхностей не может быть более 50% от общей площади поверхностей здания.

5. Допускается применение штукатурных фасадов со сроком дальнейшей эксплуатации без потери качества не менее 15 лет.

6. Требования к размещению технического и инженерного оборудования на фасадах и кровлях объектов капитального строительства (перечисление технических устройств (в том числе вентиляции и кондиционирования воздуха, газоснабжения, освещения, связи, видеонаблюдения) и приемов улучшения декоративных качеств фасадов объектов капи-тального строительства при размещении такого оборудования).

1. При размещении всех видов инженерных систем на визуально воспринимаемых поверхно-стях фасадов (в том числе на кровле) объектов нежилого назначения необходимо предлагать мероприятия по их визуальному сокрытию и гармоничной интеграции в общий объем здания.

2. Исключить размещение инженерного оборудования на декоративных элементах здания.

3. Предусмотреть обустройство специальных архитектурных элементов (мест размещения) для наружных блоков кондиционеров (ниши, наружные корзины с декоративными экранами) без выведения элементов электрооборудования на наружные плоскости стен (отсутствие со-провожающей проводки на плоскости фасадов).

4. Для прокладки коммуникаций к наружным блокам кондиционеров предусмотреть в наруж-ных стенах устройство гильз с заполнением негорючей теплоизоляцией с нормативным укло-ном в сторону фасада и установкой декоративных заглушек с двух сторон.

5. При устройстве открытой водосточной системы на фасаде и козырьках (навесах), преду-смотреть скрытый отвод поверхностных стоков или их интеграцию в общее стилистическое решение.

7. Требования к подсветке фасадов объектов капитального строительства (перечисление архитектурных приемов внешнего освещения их фасадов и цветов, а также оттенков та-кого освещения с указанием палитры).

1. При формировании внешнего облика зданий с элементами декоративного освещения, необ-ходимо предусмотреть:

а) освещение входной группы (фасадные светильники);

б) освещение домовых знаков в темное время суток;

в) размещение архитектурно-художественного освещения на фасадах зданий, визуаль-но воспринимаемых со стороны улиц, дорог (если предусмотрено техническим заданием).

Статья 29.9 Требования к архитектурно-градостроительному облику объектов гостиничного обслуживания

1. Основные принципы формирования архитектурно-градостроительного облика объек-тов.

1. При формировании внешнего облика зданий руководствоваться принципами сомасштабно-сти, ансамблевости и гармонии, обеспечивая интеграцию в сложившуюся градостроительную ситуацию (необходимо учитывать характер, структуру и стилистические особенности окру-жающей застройки и ландшафта, избегать значительного диссонанса, обязательно обосновы-вать решения).

2. Общие требования к отделочным и (или) строительным материалам:

1) применять долговечные, износостойкие, ремонтпригодные материалы (учитывать даль-нейшую эксплуатацию);

2) выполнять первые этажи и цоколь из устойчивых к атмосферным явлениям, вандалистиче-ским и визуально привлекательных материалов;

3) предусматривать систему разрезки облицовочных панелей с учетом архитектурных реше-ний и габаритов дверных и оконных проемов.

3. Материалы для применения в отделке (финишные материалы):

1) кровля, элементы кровли: фальцевая кровля, мягкая черепица, наливная кровля, мембрана, засыпка с фиксацией, сланцевая кровля, песчано-цементная черепица, керамическая черепица,

метало черепица, кровельный профнастил, светопрозрачные конструкции и другие износостойкие материалы (включая материалы, используемые для эксплуатируемой кровли);
2) доколь: природный камень (гранит или аналог), клинкерный кирпич, керамогранит (толщина не менее 10 мм), панели из бетонных композитов, бетон и другие износостойкие материалы;
3) стены: облицовочный полнотелый кирпич (клинкерный, керамический), железобетонные стеновые панели, облицовочные навесные конструкции. В том числе подшивка нависающих частей, (керамогранит (толщина не менее 10 мм), композит, архитектурный бетон, природный камень (гранит или аналог), металлокассеты, в том числе профилированные, аквапанель, HPL-панель, линейная панель) и другие износостойкие материалы;
4) входные группы: светопрозрачные, вандалостойкие конструкции с применением алюминиевого и/или стального профиля со стеклопакетом (остекление не менее 60% дверного полотна в составе витражных конструкций); материалы примыкания к светопрозрачным конструкциям должны быть выполнены из долговечных и вандалостойких материалов;
5) закрытие нижней части (метровой зоны) балкона/лоджии при сплошном остеклении: стемалит, стекло, тонированное в массе в заводских условиях, декоративная решетка, материал основной поверхности фасада и другие износостойкие материалы;
6) декоративные элементы: гипс, стеклофибробетон, природный камень (гранит или аналог), металл и другие износостойкие материалы;
7) материалы, используемые для создания произведений декоративно-прикладного искусства панно должны соответствовать требованиям долговечности, ремонтпригодности, экономичности в эксплуатации.

2. Требования к объемно-пространственным характеристикам объектов капитального строительства (архитектурные решения объектов капитального строительства, определяющие их размер, форму, функциональное назначение и местоположение в границах земельного участка).

1. Размещение объектов капитального строительства (далее – объект) в границах земельного участка должно производиться с учетом реализации требований нормативов градостроительного проектирования Сорочинского городского округа, а также правил благоустройства территории муниципального образования Сорочинского городского округа в части нормируемого комплекса элементов благоустройства и парковочных мест.

2. Требования к объемно-пространственным и архитектурным решениям:

1) требования к объемно-пространственным и архитектурным решениям входных групп:

а) основной вход (входы) в здание должен быть организован с учетом создания «безбарьерной среды»;

в) главный вход в здание необходимо выявить (акцентировать), второстепенные входы (служебные, технические, эвакуационные) – нивелировать;

г) предусмотреть устройство козырьков (навесов) над каждым входом в целях защиты от атмосферных осадков;

д) при устройстве козырьков (навесов) использовать безопасные конструкции, в случае обоснованной необходимости наличия опорных элементов в зоне главного входа (под козырьком (навесом)), предусмотреть их по массе соотносимыми нависающими над ними объемом, а также четное количество опорных элементов;

е) предусмотреть информационно-навигационное оформление входа.

3. Требования к архитектурно-стилистическим характеристикам объектов капитального строительства (характеристики элементов фасадов, а также элементов иных наружных частей объектов капитального строительства и их характеристик).

1. При формировании внешнего облика зданий руководствоваться принципами сомасштабности, ансамблевости и гармонии, предусмотрев:

1) интеграцию в сложившуюся градостроительную ситуацию (необходимо учитывать характер, структуру и стилистические особенности окружающей застройки и ландшафта, избегать значительного диссонанса, обязательно обосновывать решения);

2) выявление функционального назначения проектируемого здания;

3) взаимную увязку и обоснование планировочных, объемно-пространственных и фасадных решений.

2. Архитектурный облик объекта должен быть подчинен единому стилистическому решению. Дизайн отдельных элементов должен подчиняться единому стилю всего объекта. Решения должны иметь обоснование.

3. Требования к размещению, типоразмерам и стилистическим характеристикам светопрозрачных конструкций:

1) размещение светопрозрачных конструкций (оконные проемы, витражи) на фасаде должно быть обусловлено планировочными и композиционными решениями;

2) типоразмер светопрозрачных конструкций (оконные проемы, витражи) следует принимать, исходя из функционального назначения помещений, указанных на поэтажных планах;

3) недопустимо подчинение размещения оконных проемов только планировочным решениям без обоснования общей композиции фасада, учета тектоники здания;

4) исключение использования типологических приемов, характерных для жилищного строительства;

5) при формировании облика объекта в зоне главного входа 1 этажа предусмотреть наибольший процент остекления в общественных помещениях (зона главного входа, холл и т.д.).

4. В оформлении фасадов могут быть использованы произведения монументального и декоративно-прикладного искусства.

5. Возможно применение архитектурных приемов, предназначенных для визуального выделения отдельных фрагментов здания – это могут быть оконные или дверные проемы, арки, межоконные проемы, колонны, стеновые плоскости и т.д.

6. Требования к архитектурно-стилистическим характеристикам входных групп:

1) козырек (навес) главного входа должен визуально отличаться от второстепенных входов, при этом должен подчиняться единому стилю объекта;

2) устройство козырьков (навесов) над всеми входными группами должно быть выполнено с учетом стилистической взаимоувязки с фасадными решениями.

7. Требования к архитектурно-стилистическим характеристикам элементов благоустройства: - элементы благоустройства территории (ограждение, уличная мебель и т.д.) должны быть выполнены в увязке с общим стилистическим и колористическим решением объекта.

8. Требования к архитектурно-стилистическим характеристикам системы навигации:

1) необходимо формировать комплексную систему навигации и информационного обеспечения с учетом масштаба и качества шрифтовых композиций, элементов инфографики, а также мест их размещения во взаимоувязке с общим стилистическим и композиционным решением фасадов здания;

2) масштаб шрифтовой композиции с названием объекта должен учитывать визуальное восприятие со стороны основного пешеходного потока посетителей, а также автомобильных дорог. Возможны различные варианты размещения композиции (кровля, козырек главного входа, отдельно стоящая стена и т.п.).

4. Требования к цветовым решениям объектов капитального строительства (цвета и оттенки, используемые для отделки фасадов с указанием палитры).

1. Цветовые решения внешней отделки фасадов объектов должны соответствовать требованиям, установленным в правилах благоустройства территории муниципального образования.

2. Общие требования к цветовым решениям:

1) цветовое решение должно быть обосновано и выполнено во взаимной увязке с композиционными решениями здания, тектоникой объема, оконными проемами;

2) при разработке цветовых решений необходимо:

а) избегать соотношения цветов на фасаде в пропорции 1:1; должен быть основной, базовый цвет и дополнительные, акцентные цвета;

б) руководствоваться принципом гармоничного сочетания с окружающей застройкой территории;

- в) исключить случайное использование цвета; учитывать, что цветовые акценты выявляют объемно-пластические свойства объектов;
- г) при выборе цветовых решений оконных, витражных, дверных переплетов использовать белый цвет (RAL 9010, 9016, 9003, 9001 или аналог) только в случае его обоснования архитектурно-художественным решением.
3. При выборе базового цвета отдавать преимущество натуральным оттенкам и цветам. При выборе дополнительных и акцентных цветов необходимо обеспечить их гармоничное сочетание с базовым цветом.
4. В качестве базового цвета не допускается применять оттенки открытой и агрессивной цветовой гаммы, которые будут доминировать и разрушать общую композицию объема.
5. При выборе цветовых решений, необходимо учитывать, что при использовании технологии оштукатуривания возможно использование только светлых, разбеленных, натуральных оттенков и цветов, в целях предупреждения выгорания в процессе эксплуатации. Возможно применение белого, бежевого и светло-серого цвета.
- . При разработке системы навигации и рекламно-информационного обеспечения учитывать общую цветовую палитру проекта.
7. Исключить визуальное восприятие крепежных изделий; выполнять крепежные изделия с учетом цвета основных элементов.
8. При использовании двух и более цветов штукатурки обеспечивать их стыковку в разных (смещенных друг относительно друга) плоскостях с перепадом или разрывом не менее 20 мм.
9. При объемно-планировочном решении здания, предусматривающем устройство разновысотных частей здания с разностью высот более одного этажа, для нижележащей кровли необходимо выполнять проработку ее цветового решения, предусмотрев применение цветных покрытий (засыпки, мембраны) с учетом визуального восприятия кровли из окон многоэтажных зданий.
- 5. Требования к отделочным и (или) строительным материалам объектов капитального строительства (материалы для отделки фасадов).**
1. Общие требования к отделочным и (или) строительным материалам:
- 1) применять долговечные, износостойкие, ремонтпригодные материалы (учитывать дальнейшую эксплуатацию);
- 2) выполнять первые этажи и цоколь из устойчивых к атмосферным явлениям, вандалостойких и визуально привлекательных материалов;
- 3) предусматривать систему разрезки облицовочных панелей с учетом архитектурных решений и габаритов дверных и оконных проемов.
2. Материалы для применения в отделке (финишные материалы):
- 1) кровля, элементы кровли: фальцевая кровля, мягкая черепица, наливная кровля, мембрана, засыпка с фиксацией, сланцевая кровля, песчано-цементная черепица, керамическая черепица, метало черепица, кровельный профнастил, светопрозрачные конструкции и другие износостойкие материалы (включая материалы, используемые для эксплуатируемой кровли);
- 2) цоколь: природный камень (гранит или аналог), клинкерный кирпич, керамогранит (толщина не менее 10 мм), панели из бетонных композитов, бетон и другие износостойкие материалы;
- 3) стены: облицовочный полнотелый кирпич (клинкерный, керамический), железобетонные стеновые панели, облицовочные навесные конструкции. В том числе подшивка нависающих частей, (керамогранит (толщина не менее 10 мм), композит, архитектурный бетон, природный камень (гранит или аналог), металлокассеты, в том числе профилированные, аквапанель, HPL-панель, линейная панель) и другие износостойкие материалы;
- 4) входные группы: светопрозрачные, вандалостойкие конструкции с применением алюминиевого и/или стального профиля со стеклопакетом (остекление не менее 60% дверного полотна в составе витражных конструкций); материалы примыкания к светопрозрачным конструкциям должны быть выполнены из долговечных и вандалостойких материалов;

- 5) закрытие нижней части (метровой зоны) балкона/лоджии при сплошном остеклении: стемалит, стекло, тонированное в массе в заводских условиях, декоративная решетка, материал основной поверхности фасада и другие износостойкие материалы;
- 6) декоративные элементы: гипс, стеклофибробетон, природный камень (гранит или аналог), металл и другие износостойкие материалы;
- 7) материалы, используемые для создания произведений декоративно-прикладного искусства панно должны соответствовать требованиям долговечности, ремонтпригодности, экономичности в эксплуатации.
3. При отделке фасадов не допускается:
- 1) применение керамогранита с креплением на видимых клямерах в отделке фасадов первых и вторых этажей;
- 2) опирание фасада навесного, оштукатуренного, фиброцементного, алюмокомпозитного без устройства цоколя на отметке земли; необходимо исключить примыкание элементов отделки к уровню грунта (отмостки);
- 3) использование сэндвич-панелей с открытым типом крепления (визуально заметные соединения панелей, видимые крепежные элементы (винты, дюбели, заклепки);
- 4) сопряжение в одной плоскости поверхностей с различными отделочными материалами без раскреповки (за исключением мозаичных панно).
4. Не рекомендуется в облицовке фасада использование технологии оштукатуривания. В случае ее использования рекомендуется применение только штукатурки, окрашенной в массе. Допускается применение штукатурных фасадов со сроком дальнейшей эксплуатации без потери качества не менее 15 лет.
- 6. Требования к размещению технического и инженерного оборудования на фасадах и кровлях объектов капитального строительства (перечисление технических устройств (в том числе вентиляции и кондиционирования воздуха, газоснабжения, освещения, связи, видеонаблюдения) и приемов улучшения декоративных качеств фасадов объектов капитального строительства при размещении такого оборудования).**
1. При размещении всех видов инженерных систем на визуально воспринимаемых поверхностях фасадов (в том числе на кровле) объектов нежилого назначения необходимо предлагать мероприятия по их визуальному сокрытию и гармоничной интеграции в общий объем здания.
2. Исключить размещение инженерного оборудования на декоративных элементах здания.
3. Предусмотреть обустройство специальных архитектурных элементов (мест размещения) для наружных блоков кондиционеров (ниши, наружные корзины с декоративными экранами) без вывода элементов электрооборудования на наружные плоскости стен (отсутствие сопровождающей проводки на плоскости фасадов).
4. Для прокладки коммуникаций к наружным блокам кондиционеров предусмотреть в наружных стенах устройство гильз с заполнением негорючей теплоизоляцией с нормативным уклоном в сторону фасада и установкой декоративных заглушек с двух сторон.
5. При устройстве открытой водосточной системы на фасаде и козырьках (навесах), предусмотреть скрытый отвод поверхностных стоков или их интеграцию в общее стилистическое решение.
- 7. Требования к подсветке фасадов объектов капитального строительства (перечисление архитектурных приемов внешнего освещения их фасадов и цветов, а также оттенков такого освещения с указанием палитры).**
- При формировании внешнего облика зданий с элементами декоративного освещения, необходимо предусмотреть:
- а) освещение входной группы (фасадные светильники);
- б) освещение домовых знаков в темное время суток;
- в) размещение архитектурно-художественного освещения на фасадах зданий, визуально воспринимаемых со стороны улиц, дорог (если предусмотрено техническим заданием).

Статья 29.10 Требования к архитектурно-градостроительному облику объектов административно-делового назначения

1. Основные принципы формирования архитектурно-градостроительного облика объектов.

1. При формировании внешнего облика зданий руководствоваться принципами сомасштабности, ансамблевости и гармонии, обеспечивая интеграцию в сложившуюся градостроительную ситуацию (необходимо учитывать характер, структуру и стилистические особенности окружающей застройки и ландшафта, избегать значительного диссонанса, обязательно обосновывать решения).

2. Общие требования к отделочным и (или) строительным материалам:

1) применять долговечные, износостойкие, ремонтпригодные материалы (учитывать дальнейшую эксплуатацию);

2) выполнять первые этажи и цоколь из устойчивых к атмосферным явлениям, вандалистойких и визуально привлекательных материалов;

3) предусматривать систему разрезки облицовочных панелей с учетом архитектурных решений и габаритов дверных и оконных проемов.

3. Материалы для применения в отделке (финишные материалы):

1) кровля, элементы кровли: фальцевая кровля, мягкая черепица, наливная кровля, мембрана, засыпка с фиксацией, сланцевая кровля, песчано-цементная черепица, керамическая черепица, метало черепица, кровельный профнастил, светопрозрачные конструкции и другие износостойкие материалы (включая материалы, используемые для эксплуатируемой кровли);

2) цоколь: природный камень (гранит или аналог), клинкерный кирпич, керамогранит (толщина не менее 10 мм), панели из бетонных композитов, бетон и другие износостойкие материалы;

3) стены: облицовочный полнотелый кирпич (клинкерный, керамический), железобетонные стеновые панели, облицовочные навесные конструкции. В том числе подшивка нависающих частей, (керамогранит (толщина не менее 10 мм), композит, архитектурный бетон, природный камень (гранит или аналог), металлокассеты, в том числе профилированные, аквапанель, HPL-панель, линейная панель) и другие износостойкие материалы;

4) входные группы: светопрозрачные, вандалистойкие конструкции с применением алюминиевого и/или стального профиля со стеклопакетом (остекление не менее 60% дверного полотна в составе витражных конструкций); материалы примыкания к светопрозрачным конструкциям должны быть выполнены из долговечных и вандалистойких материалов;

5) закрытие нижней части (метровой зоны) балкона/лоджии при сплошном остеклении: стемалит, стекло, тонированное в массе в заводских условиях, декоративная решетка, материал основной поверхности фасада и другие износостойкие материалы;

6) декоративные элементы: гипс, стеклофибробетон, природный камень (гранит или аналог), металл и другие износостойкие материалы;

7) материалы, используемые для создания произведений декоративно-прикладного искусства панно должны соответствовать требованиям долговечности, ремонтпригодности, экономичности в эксплуатации.

2. Требования к объемно-пространственным характеристикам объектов капитального строительства (архитектурные решения объектов капитального строительства, определяющие их размер, форму, функциональное назначение и местоположение в границах земельного участка).

1. Размещение объектов капитального строительства (далее – объект) в границах земельного участка должно производиться с учетом реализации требований нормативов градостроительного проектирования Сорочинского городского, а также правил благоустройства территории муниципального образования Сорочинского городского округа в части нормируемого комплекса элементов благоустройства и парковочных мест.

2. Требования к объемно-пространственным и архитектурным решениям:

1) требования к объемно-пространственным и архитектурным решениям входных групп:

а) основной вход (входы) в здание должен быть организован с учетом создания «безбарьерной среды»;

б) главный вход в здание необходимо выявить (акцентировать), второстепенные входы (служебные, технические, эвакуационные) - нивелировать;

в) предусмотреть устройство козырьков (навесов) над каждым входом в целях защиты от атмосферных осадков;

г) при устройстве козырьков (навесов) использовать безопорные конструкции, в случае обособленной необходимости наличия опорных элементов в зоне главного входа (под козырьком (навесом)), предусмотреть их по массе соотносимыми нависающими над ними объемом, а также четное количество опорных элементов;

д) предусмотреть информационно-навигационное оформление входа.

3. Требования к архитектурно-стилистическим характеристикам объектов капитального строительства (характеристики элементов фасадов, а также элементов иных наружных частей объектов капитального строительства и их характеристик).

1. При формировании внешнего облика зданий руководствоваться принципами сомасштабности, ансамблевости и гармонии, предусмотрев:

1) интеграцию в сложившуюся градостроительную ситуацию (необходимо учитывать характер, структуру и стилистические особенности окружающей застройки и ландшафта, избегать значительного диссонанса, обязательно обосновывать решения);

2) выявление функционального назначения проектируемого здания;

3) взаимную увязку и обоснование планировочных, объемно-пространственных и фасадных решений.

2. Архитектурный облик объекта должен быть подчинен единому стилистическому решению. Дизайн отдельных элементов должен подчиняться единому стилю всего объекта. Решения должны иметь обоснование.

3. Требования к размещению, типоразмерам и стилистическим характеристикам светопрозрачных конструкций:

1) размещение светопрозрачных конструкций (оконные проемы, витражи) на фасаде должно быть обусловлено планировочными и композиционными решениями;

2) типоразмер светопрозрачных конструкций (оконные проемы, витражи) следует принимать, исходя из функционального назначения помещений, указанных на поэтажных планах;

3) недопустимо подчинение размещения оконных проемов только планировочным решениям без обоснования общей композиции фасада, учета тектоники здания;

4) исключение использования типологических приемов, характерных для жилищного строительства.

4. Требования к архитектурно-стилистическим характеристикам входных групп:

1) козырек (навес) главного входа должен визуально отличаться от второстепенных входов, при этом должен подчиняться единому стилю объекта;

2) устройство козырьков (навесов) над всеми входными группами должно быть выполнено с учетом стилистической увязки с фасадными решениями.

5. Требования к архитектурно-стилистическим характеристикам элементов благоустройства:

- элементы благоустройства территории (ограждение, уличная мебель и т.д.) должны быть выполнены в увязке с общим стилистическим и колористическим решением объекта.

6. Требования к архитектурно-стилистическим характеристикам системы навигации:

1) необходимо формировать комплексную систему навигации и информационного обеспечения с учетом масштаба и качества шрифтовых композиций, элементов инфографики, а также мест их размещения во взаимосвязке с общим стилистическим и композиционным решением фасадов здания;

2) масштаб шрифтовой композиции с названием объекта должен учитывать визуальное восприятие со стороны основного пешеходного потока посетителей, а также автомобильных дорог. Возможны различные варианты размещения композиции (кровля, козырек главного входа, отдельно стоящая стена и т.п.).

4. Требования к цветовым решениям объектов капитального строительства (цвета и оттенки, используемые для отделки фасадов с указанием палитры).

1. Цветовые решения внешней отделки фасадов объектов должны соответствовать требованиям, установленным в правилах благоустройства территории муниципального образования.

2. Общие требования к цветовым решениям:

1) цветовое решение должно быть обосновано и выполнено во взаимной увязке с композиционными решениями здания, тектоникой объема, оконными проемами;

2) при разработке цветовых решений необходимо:

а) избегать соотношения цветов на фасаде в пропорции 1:1; должен быть основной, базовый цвет и дополнительные, акцентные цвета;

б) руководствоваться принципом гармоничного сочетания с окружающей застройкой территории;

в) исключить случайное использование цвета; учитывать, что цветовые акценты выявляют объемно-пластические свойства объектов;

г) при выборе цветовых решений оконных, витражных, дверных переплетов использовать белый цвет (RAL 9010, 9016, 9003, 9001 или аналог) только в случае его обоснования архитектурно-художественным решением.

3. При выборе базового цвета отдавать предпочтение натуральным оттенкам и цветам. При выборе дополнительных и акцентных цветов необходимо обеспечить их гармоничное сочетание с базовым цветом.

4. В качестве базового цвета не допускается применять оттенки открытой и агрессивной цветовой гаммы, которые будут доминировать и разрушать общую композицию объема.

5. При выборе цветовых решений, необходимо учитывать, что при использовании технологии оштукатуривания возможно использование только светлых, разбеленных, натуральных оттенков и цветов, в целях предупреждения выгорания в процессе эксплуатации. Возможно применение белого, бежевого и светло-серого цвета.

6. При разработке системы навигации и рекламно-информационного обеспечения учитывать общую цветовую палитру проекта.

7. Исключить визуальное восприятие крепежных изделий; выполнять крепежные изделия с учетом цвета основных элементов.

8. При использовании двух и более цветов штукатурки обеспечивать их стыковку в разных (смещенных друг относительно друга) плоскостях с перепадом или разрывом не менее 20 мм.

9. При объемно-планировочном решении здания, предусматривающем устройство разновысотных частей здания с разностью высот более одного этажа, для нижележащей кровли необходимо выполнять проработку ее цветового решения, предусмотрев применение цветных покрытий (засыпки, мембраны) с учетом визуального восприятия кровли из окон многоэтажных зданий.

5. Требования к отделочным и (или) строительным материалам объектов капитального строительства (материалы для отделки фасадов).

1. Общие требования к отделочным и (или) строительным материалам:

1) применять долговечные, износостойкие, ремонтпригодные материалы (учитывать дальнейшую эксплуатацию);

2) выполнять первые этажи и цоколь из устойчивых к атмосферным явлениям, вандалистским и визуально привлекательных материалов;

3) предусматривать систему разрезки облицовочных панелей с учетом архитектурных решений и габаритов дверных и оконных проемов.

2. Материалы для применения в отделке (финишные материалы):

1) кровля, элементы кровли: фальцевая кровля, мягкая черепица, наливная кровля, мембрана, засыпка с фиксацией, сланцевая кровля, песчано-цементная черепица, керамическая черепица, металл черепица, кровельный профнастил, светопрозрачные конструкции и другие износостойкие материалы (включая материалы, используемые для эксплуатируемой кровли);

2) цоколь: природный камень (гранит или аналог), клинкерный кирпич, керамогранит (толщина не менее 10 мм), панели из бетонных композитов, бетон и другие износостойкие материалы;

3) стены: облицовочный полнотелый кирпич (клинкерный, керамический), железобетонные стеновые панели, облицовочные навесные конструкции. В том числе подшивка нависающих частей, (керамогранит (толщина не менее 10 мм), композит, архитектурный бетон, природный камень (гранит или аналог), металлокассеты, в том числе профилированные, аквапанель, HPL-панель, линейная панель) и другие износостойкие материалы;

4) входные группы: светопрозрачные, вандалистские конструкции с применением алюминиевого и/или стального профиля со стеклопакетом (остекление не менее 60% дверного полотна в составе витражных конструкций); материалы примыкания к светопрозрачным конструкциям должны быть выполнены из долговечных и вандалистских материалов;

5) закрытие нижней части (метровой зоны) балкона/лоджии при сплошном остеклении: стемалит, стекло, тонированное в массе в заводских условиях, декоративная решетка, материал основной поверхности фасада и другие износостойкие материалы;

6) декоративные элементы: гипс, стеклофибробетон, природный камень (гранит или аналог), металл и другие износостойкие материалы;

7) материалы, используемые для создания произведений декоративно-прикладного искусства панно должны соответствовать требованиям долговечности, ремонтпригодности, экономичности в эксплуатации.

3. При отделке фасадов не допускается:

1) применение керамогранита с креплением на видимых клямерах в отделке фасадов первых и вторых этажей;

2) опирание фасада навесного, оштукатуренного, фиброцементного, алюмокомпозитного без устройства цоколя на отметке земли; необходимо исключить примыкание элементов отделки к уровню грунта (отмостки);

3) использование сэндвич-панелей с открытым типом крепления (визуально заметные соединения панелей, видимые крепежные элементы (винты, дюбели, заклепки);

4) сопряжение в одной плоскости поверхностей с различными отделочными материалами без раскреповки (за исключением мозаичных панно).

4. Не рекомендуется в облицовке фасада использование технологии оштукатуривания. В случае ее использования рекомендуется применение только штукатурки, окрашенной в массе.

Допускается применение штукатурных фасадов со сроком дальнейшей эксплуатации без потери качества не менее 15 лет.

6. Требования к размещению технического и инженерного оборудования на фасадах и кровлях объектов капитального строительства (перечисление технических устройств (в том числе вентиляции и кондиционирования воздуха, газоснабжения, освещения, связи, видеонаблюдения) и приемов улучшения декоративных качеств фасадов объектов капитального строительства при размещении такого оборудования).

1. При размещении всех видов инженерных систем на визуально воспринимаемых поверхностях фасадов (в том числе на кровле) объектов нежилых назначения необходимо предлагать мероприятия по их визуальному сокрытию и гармоничной интеграции в общий объем здания.

2. Исключить размещение инженерного оборудования на декоративных элементах здания.

3. Предусмотреть обустройство специальных архитектурных элементов (мест размещения) для наружных блоков кондиционеров (ниши, наружные корзины с декоративными экранами) без выведения элементов электрооборудования на наружные плоскости стен (отсутствие соприкасающейся проводки на плоскости фасадов).

4. Для прокладки коммуникаций к наружным блокам кондиционеров предусмотреть в наружных стенах устройство гильз с заполнением негорючей теплоизоляцией с нормативным уклоном в сторону фасада и установкой декоративных заглушек с двух сторон.

5. При устройстве открытой водосточной системы на фасаде и козырьках (навесах), предусмотреть скрытый отвод поверхностных стоков или их интеграцию в общее стилистическое решение.

7. Требования к подсветке фасадов объектов капитального строительства (перечисление архитектурных приемов внешнего освещения их фасадов и цветов, а также оттенков такого освещения с указанием палитры).

1. При формировании внешнего облика зданий с элементами декоративного освещения, необходимо предусмотреть:

а) освещение входной группы (фасадные светильники);

б) освещение домовых знаков в темное время суток;

в) размещение архитектурно-художественного освещения на фасадах зданий, визуаль-но воспринимаемых со стороны улиц, дорог (если предусмотрено техническим заданием).



Администрация Сорочинского городского округа Оренбургской области

ПОСТАНОВЛЕНИЕ

от 26.08.2024 № 1247-п

О создании учебно-консультационных пунктов для организации обучения неработающего населения в области гражданской обороны и защиты от чрезвычайных ситуаций на территории муниципального образования Сорочинский городской округ

В соответствии с требованиями постановлений Правительства Российской Федерации от 2 ноября 2000 года № 841 «Об утверждении Положения о подготовке населения в области гражданской обороны», от 18 сентября 2020 года № 1485 «О подготовке граждан Российской Федерации, иностранных граждан и лиц без гражданства в области защиты от чрезвычайных ситуаций природного и техногенного характера, постановления Правительства Оренбургской области от 16 мая 2018 года № 281-п «О подготовке населения Оренбургской области в области гражданской обороны и защиты от чрезвычайных ситуаций природного и техногенного характера», руководствуясь статьями 32, 35, 40 Устава муниципального образования Сорочинский городской округ Оренбургской области, организационно-методическими указаниями по подготовке всех групп населения в области гражданской обороны и защиты от чрезвычайных ситуаций на территории Оренбургской области на 2021-2025 годы, утвержденных Губернатором — председателем Правительства Оренбургской области 12 августа 2021 года, в целях решения задач по подготовке и обучению неработающего населения в области гражданской обороны и защиты от чрезвычайных ситуаций, администрация Сорочинского городского округа Оренбургской области п о с т а н о в л я е т:

1. Создать учебно-консультационные пункты для организации обучения неработающего населения в области гражданской обороны и защиты от чрезвычайных ситуаций на территории муниципального образования Сорочинский городской округ Оренбургской области.

2. Утвердить положение «Об учебно-консультационных пунктах по гражданской обороне и чрезвычайным ситуациям для обучения неработающего населения» согласно приложению № 1 к настоящему постановлению.

3. Утвердить примерную программу обучения неработающего населения на территории муниципального образования Сорочинский городской округ в области гражданской обороны и чрезвычайных ситуаций согласно приложению № 2 к настоящему постановлению.

4. Утвердить перечень учебно-консультационных пунктов для организации обучения неработающего населения в области гражданской обороны и защиты от чрезвычайных ситуаций на территории муниципального образования Сорочинский городской округ Оренбургской области согласно приложению № 3 к настоящему постановлению.

5. Управлению финансов администрации Сорочинского городского округа Оренбургской области (Такмаковой Т.П.) предусмотреть в бюджете муниципального образования Сорочинский городской округ на 2025 год средства на оснащение учебно – консультативных пунктов по гражданской обороне и чрезвычайным ситуациям, в соответствии с положением по созданию и составу учебно-материальной базы по гражданской обороне, защите от чрезвычайных ситуаций природного и техногенного характера, обеспечению пожарной безопасности и безопасности людей на водных объектах на территории Оренбургской области, утвержденным постановлением Правительства Оренбургской области от 4 августа 2006 года № 264-п.

6. Главному специалисту по ГО и ЧС администрации Сорочинского городского округа Орен-

бургской области (Балабуеву А.П.) организовать методическое руководство деятельностью учебно-консультационных пунктов по гражданской обороне и чрезвычайным ситуациям на территории муниципального образования.

7. Контроль за исполнением настоящего постановления оставляю за собой.

8. Постановление вступает в силу после официального опубликования в информационном бюллетене «Сорочинск официальный» и подлежит размещению на Портале муниципального образования Сорочинский городской округ Оренбургской области в сети «Интернет» (<http://sorochinsk56.ru>).

Глава муниципального образования
Сорочинский городской округ

Т.П. Мелентьева

Разослано: в дело, Управлению финансов, Отделу по культуре и искусству, Отделу по работе с сельскими территориями, начальникам ТО, специалисту по ГО и ЧС, ЕДДС, Абражеевой Е.И., Мисбаховой Л.Р., Рябых Е.С., прокуратуре

Приложение № 1
к постановлению администрации
Сорочинского городского округа
Оренбургской области
от 26.08.2024 № 1247-п

Положение
об учебно-консультационных пунктах
по гражданской обороне и чрезвычайным ситуациям
муниципального образования Сорочинский городской округ
Оренбургской области

I. Общие положения

1. Положение об учебно-консультационных пунктах по гражданской обороне и чрезвычайным ситуациям (далее - Положение) разработано в соответствии с Федеральными законами от 21.12.1994 № 68-ФЗ «О защите населения и территорий от чрезвычайных ситуаций природного и техногенного характера», от 12.02.1998 № 28-ФЗ «О гражданской обороне», постановлением Правительства РФ от 02.11.2000 № 841 «Об утверждении Положения об организации обучения населения в области гражданской обороны». Настоящее Положение определяет порядок создания и работы учебно-консультационных пунктов по гражданской обороне и чрезвычайным ситуациям.

2. Учебно-консультационные пункты по гражданской обороне и чрезвычайным ситуациям (далее - УКП по ГОЧС) предназначены для обучения населения, не состоящего в трудовых отношениях с работодателем (далее – неработающее население), в области гражданской обороны и действиям в случаях чрезвычайных ситуаций.

3. Основная цель УКП ГОЧС - в максимальной степени привлечь к учебе неработающее население, добиться, чтобы каждый гражданин мог грамотно действовать в любых чрезвычайных ситуациях как мирного, так и военного времени.

II. Основные задачи учебно-консультационного пункта по гражданской обороне и чрезвычайным ситуациям

1. Обучение неработающего населения в области безопасности жизнедеятельности в соответствии с рабочей программой обучения населения в области гражданской обороны и защиты от чрезвычайных ситуаций.

2. Формирование у населения практических навыков по действиям в условиях чрезвычайных ситуаций природного, техногенного характера мирного и военного времени.

3. Пропаганда важности и необходимости проведения всех мероприятий в области безопасности жизнедеятельности в современных условиях.

III. Организация работы учебно-консультационного пункта по гражданской обороне и чрезвычайным ситуациям

1. Общее руководство организацией подготовки неработающего населения осуществляет глава муниципального образования Сорочинский городской округ Оренбургской области – руководитель гражданской обороны городского округа.

2. Непосредственными организаторами обучения являются начальники территориальных отделов Отдела по работе с сельскими территориями администрации Сорочинского городского округа и руководитель Центрального Дома культуры – филиала муниципального бюджетного учреждения культуры «Клубная система Сорочинского городского округа Оренбургской области», на базе которых создаются УКП по ГОЧС, которые определяют:

место расположения УКП по ГОЧС и других помещений, используемых для подготовки неработающего населения;

порядок работы У КП по ГОЧС;
организацию проведения занятий, консультаций, тренировок;
должностных лиц У КП по ГОЧС и лиц, привлекаемых для проведения занятий, консультаций
и других мероприятий по обучению;
другие организационные вопросы.

Информация по указанным вопросам представляется главному специалисту по гражданской обороне и ликвидации чрезвычайных ситуаций администрации Сорочинского городского округа, ежегодно уточняется и корректируется.

3. Подготовка населения осуществляется путем:

проведения бесед, лекций, вечеров вопросов и ответов, консультаций, показов учебных кино- и видеofilьмов и другое;

распространения памяток, листовок, пособий, прослушивания радиопередач и просмотра телепрограмм по тематике гражданской обороны и защиты от чрезвычайных ситуаций;

участия в учениях и тренировках по гражданской обороне и защите от чрезвычайных ситуаций.

3. Подготовка населения осуществляется круглогодично, наиболее целесообразный срок обучения в группах с 1 ноября по 30 апреля. В другое время проводятся консультации и прочие мероприятия.

4. Подготовка населения проходит в учебных группах по 10 - 15 человек. При создании учебных групп необходимо учитывать возраст, состояние здоровья, уровень подготовки обучаемых по вопросам ГО и ЧС.

5. Продолжительность занятий одной группы, как правило, 1 - 2 часа в день, кроме того, может применяться самостоятельная работа по изучению учебно-методической литературы.

6. В конце учебного года проводится итоговое занятие методом беседы в сочетании с выполнением практических нормативов по выполнению приемов оказания первой медицинской помощи и пользования средствами индивидуальной и коллективной защиты.

IV. Документация учебно-консультационного пункта по гражданской обороне и чрезвычайным ситуациям

1. Постановление администрации Сорочинского городского округа Оренбургской области «О создании учебно-консультационных пунктов по гражданской обороне и чрезвычайным ситуациям».

2. Положение об У КП по ГОЧС на территории муниципального образования Сорочинский городской округ.

3. Программа обучения населения на территории муниципального образования Сорочинский городской округ в области гражданской обороны и чрезвычайных ситуаций

4. Распорядок дня работы У КП по ГОЧС.

5. План работы У КП ГОЧС по обучению неработающего населения.

6. Журнал учета проводимых занятий.

7. Расписание занятий и консультаций.

8. График дежурств по У КП его сотрудников и других привлекаемых для этого лиц.

9. Журналы учета проведения занятий и консультаций.

10. Журналы персонального учета населения, прошедшего обучение на У КП.

V. Учебно-материальная база учебно-консультационного пункта по гражданской обороне и чрезвычайным ситуациям

1. Состав учебно-материальной базы У КП по ГОЧС определен постановлением Правительства Оренбургской области от 4 августа 2006 года № 264-п «Об утверждении положения по созданию и составу учебно-материальной базы по гражданской обороне, защите от чрезвычайных ситуаций, обеспечению пожарной безопасности и безопасности людей на водных объектах на территории Оренбургской области».

Приложение № 2
к постановлению администрации
Сорочинского городского округа
Оренбургской области
от 26.08.2024 1247-п

Примерная программа

обучения неработающего населения на территории муниципального образования Сорочинский городской округ в области гражданской обороны, защиты от чрезвычайных ситуаций, обеспечения пожарной безопасности и безопасности людей на водных объектах на территории Сорочинского городского округа

I. Введение

Примерная программа обучения неработающего населения в области гражданской обороны, защиты от чрезвычайных ситуаций, обеспечения пожарной безопасности и безопасности людей на водных объектах на территории Сорочинского городского округа (далее – Примерная программа) является одним из элементов единой системы подготовки населения в области гражданской обороны и защиты от чрезвычайных ситуаций природного и техногенного характера.

Примерная программа определяет основы организации и порядок обучения неработающего населения в целях подготовки к действиям при угрозе и возникновении аварий, катастроф и стихийных бедствий, опасностей, возникающих при ведении военных действий или вследствие этих действий, а также в повседневной жизни.

II. Организация обучения

Обучение неработающего населения организуется в соответствии с требованиями федеральных законов «О гражданской обороне» от 12.02.1998 № 28-ФЗ, от 21.12.1994 № 68-ФЗ «О защите населения и территорий от чрезвычайных ситуаций природного и техногенного характера», постановлений Правительства Российской Федерации от 08.09.2020 № 1485 «Об утверждении положения о подготовке граждан Российской Федерации, иностранных граждан и лиц без гражданства в области защиты от чрезвычайных ситуаций природного и техногенного характера», от 02.11.2000 № 841 «Об утверждении Положения об организации обучения населения в области гражданской обороны», приказов и указаний Министерства Российской Федерации по делам гражданской обороны, чрезвычайным ситуациям и ликвидации последствий стихийных бедствий и осуществляется по месту проживания неработающего населения.

Обучение неработающего населения проводится в учебно-консультационных пунктах по гражданской обороне и чрезвычайным ситуациям Сорочинского городского округа Оренбургской области, а также через средства массовой информации.

Общее руководство подготовкой неработающего населения на территории муниципального образования возлагается на главу муниципального образования Сорочинский городской округ.

Примерная программа определяет базовое содержание подготовки неработающего населения в области безопасности жизнедеятельности и рассчитана на 9 часов занятий ежегодно.

Примерная программа реализуется с использованием всех доступных форм и способов информирования и проведения занятий - прослушивание радиопередач и просмотр телепрограмм по тематике безопасности жизнедеятельности, проведение бесед, лекций, просмотр учебных фильмов, а также самостоятельное изучение пособий, памяток, листовок и буклетов, распространяемых в местах массового пребывания людей и по месту их проживания.

В результате обучения граждане должны

знать:

- сигналы оповещения и действия по ним в различных условиях обстановки;
- основные принципы, средства и способы защиты от чрезвычайных ситуаций мирного и воен-

ного времени, а также свои обязанности и правила поведения при их возникновении;

- основные требования пожарной безопасности в быту.
- уметь:
- четко действовать по сигналам оповещения;
 - адекватно действовать при угрозе и возникновении негативных и опасных факторов бытового характера;
 - четко выполнять основные мероприятия по защите от опасностей, возникающих при ведении военных действий или вследствие этих действий, при чрезвычайных ситуациях природного и техногенного характера, а также в случае пожара;
 - оказывать первую помощь в неотложных ситуациях.

III. Наименование тем и количество часов

№ п/п	Наименование темы	Вид занятия	Количество часов
1	Нормативно-правовое регулирование по подготовке к защите и по защите населения, материальных и культурных ценностей от опасностей военного характера, чрезвычайных ситуаций и пожаров	лекция	1
2	Опасности, возникающие при ведении военных действий или вследствие этих действий. Основные мероприятия по подготовке к защите и по защите населения от них.	лекция, беседа	1
3	Классификация и характеристика чрезвычайных ситуаций природного характера. Действия неработающего населения при угрозе и возникновении стихийных бедствий, характерных для области.	лекция, видеофильм	1
4	Действия неработающего населения в чрезвычайных ситуациях техногенного характера, возможных на территории области.	лекция, видеофильм	1
5	Средства коллективной и индивидуальной защиты населения.	видеофильм	2
6	Действия неработающего населения при пожаре, в условиях негативных и опасных факторов бытового характера. Правила поведения в них.	лекция, беседа	1
7	Медицинские средства индивидуальной защиты населения. Оказание первой помощи.	лекция, видеофильм	2
	Итого		9

IV. Содержание тем занятий

Тема № 1. Нормативное правовое регулирование в области безопасности жизнедеятельности.

Основные нормативные правовые акты Российской Федерации, Оренбургской области в области безопасности жизнедеятельности. Понятие о гражданской обороне (ГО) и единой государственной системе предупреждения и ликвидации чрезвычайных ситуаций (РСЧС).

Права и обязанности граждан Российской Федерации в области безопасности жизнедеятельности.

Тема № 2. Опасности, возникающие при военных конфликтах, при чрезвычайных ситуациях природного и техногенного характера Опасности военного характера и присущие им особенности. Виды стихийных бедствий, возможных на территории Сорочинского городского округа.

Характеристика возможных производственных аварий на объектах экономики, их возможные последствия.

Действия населения по сигналу «ВНИМАНИЕ ВСЕМ!» при нахождении в различных условиях.

Порядок оповещения об угрозе или нападении противника, о чрезвычайных ситуациях природного и техногенного характера. Варианты речевых информационных.

Радиационное загрязнение местности при применении ядерного оружия.

Действия населения в зоне радиоактивного заражения.

Тема № 3. Действия населения при стихийных бедствиях, авариях, катастрофах.

Порядок действий населения при различных чрезвычайных ситуациях природного характера.

Порядок действий населения при различных чрезвычайных ситуациях техногенного характера.

Защита продуктов питания и воды от различных видов заражения.

Тема № 4. Средства коллективной и индивидуальной защиты населения.

Назначение средств индивидуальной защиты. Действия населения при получении средств индивидуальной защиты. Простейшие средства защиты органов дыхания и кожи, их защитные свойства, порядок изготовления и пользования.

Медицинские средства индивидуальной защиты населения.

Индивидуальный перевязочный пакет. Его назначение и порядок пользования.

Индивидуальный противохимический пакет. Его назначение и порядок пользования им.

Классификация защитных сооружений. Порядок укрытия населения в защитных сооружениях гражданской обороны.

Правила пребывания и меры безопасности при нахождении в защитном сооружении. Повышенные защитных свойств дома (квартиры) от проникновения радиоактивной пыли и аварийно химически опасных веществ.

Тема № 5. Защита населения путем эвакуации. Порядок проведения эвакуации.

Эвакуация, ее цели. Принципы и способы эвакуации. Порядок эвакуации населения в безопасные районы.

Знакомство со сборным эвакуационным пунктом (СЭП) и порядком его работы. Действия населения на СЭП.

Особенности эвакуации комбинированным способом.

Тема № 6. Выполнение противопожарных мероприятий. Порядок действий населения при пожарах.

Противопожарные профилактические мероприятия в доме (квартире), жилом секторе. Правила обращения с электронагревательными приборами, газовыми и электрическими плитами. Создание запасов огнетушащих средств (воды, песка). Первичные средства пожаротушения (огнетушители). Порядок и правила их применения. Действия населения при обнаружении задымления и возгорания.

Тема № 7. Оказание первой помощи.

Требования нормативно-правовых актов к оказанию первой помощи.

Порядок оказания первой помощи.

Обсервация и карантин. Правила поведения населения при проведении изоляционно-ограничительных мероприятий.

Тема № 8. Особенности защиты детей. Обязанности взрослого населения по ее организации

Обязанности взрослого населения по защите детей.

Защита детей при нахождении в различных условиях.

Особенности размещения детей в убежищах и укрытиях. Особенности эвакуации детей.

Особенности устройства детских противогазов и камеры защитной детской (КЗД). Подбор и подготовка маски противогаза на ребенка.

Тема 9. Специальная обработка

Понятия о дезактивации, дегазации и дезинфекции, их назначение. Дезактивационные, дегазирующие и дезинфицирующие вещества и растворы, нормы их расхода. Порядок проведения специальной обработки помещений, улицы, одежды, обуви.

Санитарная обработка людей. Меры безопасности при проведении специальной обработки.

Тема № 10. Организация и проведение мероприятий по антитеррористической деятельности.

Терроризм — угроза обществу. Мероприятия, проводимые при угрозе и совершении террористических актов, порядок действий населения.

Тема № 11. Безопасность населения на водных объектах.

Меры по обеспечению безопасности населения на пляжах и в других местах массового отдыха на водоемах. Меры безопасности на льду.

Приложение № 3
к постановлению администрации
Сорочинского городского округа
Оренбургской области
от 26.08.2024 № 1247-п

Перечень учебно-консультационных пунктов для организации обучения
неработающего населения в области гражданской обороны и защиты от
чрезвычайных ситуаций на территории муниципального образования
Сорочинский городской округ Оренбургской области.

№ п/п	Место расположения УКП по ГОЧС	Адрес	ФИО руководителя УКП по ГОЧС	Контактный телефон
1.	Баклановский территориальный отдел Отдела по работе с сельскими территориями администрации Сорочинского городского округа	Оренбургская область, Сорочинский городской округ, с. Баклановка, ул. Курская, д.1а	Часовских Светлана Викторовна	8 (35346) 2-54-30
2.	Бурдыгинский территориальный отдел Отдела по работе с сельскими территориями администрации Сорочинского городского округа	Оренбургская область, Сорочинский городской округ, с. Бурдыгино, ул. Центральная, д.95в	Чернышев Александр Викторович	8 (35346) 2-22-30
3.	Войковский территориальный отдел Отдела по работе с сельскими территориями администрации Сорочинского городского округа	Оренбургская область, Сорочинский городской округ, п. Войковский, ул. Хлебная, д.1б	Шавлов Сергей Александрович	8(35346) 2-73-30
4.	Гамалеевский территориальный	Оренбургская область,	Солопова Ольга	8(35346) 2-25-30

	отдел Отдела по работе с сельскими территориями администрации Сорочинского городского округа	Сорочинский городской округ, с. Гамалеевка, ул. Молодежная, д.15а	Сергеевна	
5.	Матвеевский территориальный отдел Отдела по работе с сельскими территориями администрации Сорочинского городского округа	Оренбургская область, Сорочинский городской округ, с. Матвеевка, ул. Центральная, д.39а	Попова Ольга Алексеевна	8(35346) 4-16-64
6.	Михайловский Второй территориальный отдел Отдела по работе с сельскими территориями администрации Сорочинского городского округа	Оренбургская область, Сорочинский городской округ, с. Михайловка Вторая, ул. Школьная, д.8	Осьмакова Надежда Алексеевна	8(35346) 4-13-22
7.	Николаевский территориальный отдел Отдела по работе с сельскими территориями администрации Сорочинского городского округа	Оренбургская область, Сорочинский городской округ, с. Николаевка, ул. Центральная, д.59	Егоров Игорь Владиславович	8(35346) 2-48-30
8.	Пронькинский территориальный отдел Отдела по работе с сельскими территориями администрации Сорочинского городского округа	Оренбургская область, Сорочинский городской округ, с. Пронькино, ул. Ленинская, д.35А	Гудова Светлана Яковлевна	8(35346) 2-50-02
9.	Родинский территориальный отдел Отдела по	Оренбургская область, Сорочинский	Вайгнер Дмитрий Юрьевич	8(35346) 2-17-00

	работе с сельскими территориями администрации Сорочинского городского округа	городской округ п. Родинский, ул. Садовая, д.13		
10.	Толкаевский территориальный отдел Отдела по работе с сельскими территориями администрации Сорочинского городского округа	Оренбургская область, Сорочинский городской округ, с. Толкаевка, ул. Гречушкина, д.3г	Арапов Евгений Иванович	8(35346) 4-16-64
11.	Троицкий территориальный отдел Отдела по работе с сельскими территориями администрации Сорочинского городского округа	Оренбургская область, Сорочинский городской округ, с. Троицкое, ул. Парковая, д.24	Гражданкина Татьяна Владимировна	8 (35346) 4-16-64
12.	Центральный Дом культуры – филиал муниципального бюджетного учреждения культуры «Клубная система Сорочинского городского округа Оренбургской области».	Оренбургская область, г. Сорочинск, ул. Чапаева, д. 21.	Мисбахова Лилия Ренатовна	8 (35346) 4-18-56



Администрация Сорочинского городского округа Оренбургской области

ПОСТАНОВЛЕНИЕ

от 27.08.2024 № 1252-п

О внесении изменений в постановление администрации Сорочинского городского округа Оренбургской области от 23.12.2022 №1832-п «Об утверждении порядка предоставления отсрочки по арендной плате по договорам аренды недвижимого имущества, находящегося в муниципальной собственности, арендаторами которого являются физические лица, призванные на военную службу по мобилизации в Вооруженные Силы Российской Федерации или проходящие военную службу по контракту либо заключившие контракт о добровольном содействии в выполнении задач, возложенных на Вооруженные Силы Российской Федерации»

В соответствии с Федеральным законом от 06.10.2003 № 131-ФЗ «Об общих принципах организации местного самоуправления в Российской Федерации», в целях исполнения поручения Президента Российской Федерации по исключению необходимости предоставления заявителем документов, подтверждающих участие в специальной военной операции, и внедрению обмена такими документами на межведомственном уровне, руководствуясь статьями 32, 35, 40 Устава муниципального образования Сорочинский городской округ Оренбургской области, администрация Сорочинского городского округа Оренбургской области п о с т а н о в л я е т:

1.Внести в постановление администрации Сорочинского городского округа Оренбургской области от 23.12.2022 №1832-п «Об утверждении порядка предоставления отсрочки по арендной плате по договорам аренды недвижимого имущества, находящегося в муниципальной собственности, арендаторами которого являются физические лица, призванные на военную службу по мобилизации в Вооруженные Силы Российской Федерации или проходящие военную службу по контракту либо заключившие контракт о добровольном содействии в выполнении задач, возложенных на Вооруженные Силы Российской Федерации» следующие изменения:

1.1. Пункт 2.2 Порядка предоставления отсрочки по арендной плате по договорам аренды недвижимого имущества, находящегося в муниципальной собственности, арендаторами которого являются физические лица, призванные на военную службу по мобилизации в Вооруженные Силы Российской Федерации или проходящие военную службу по контракту либо заключившие контракт о добровольном содействии в выполнении задач, возложенных на Вооруженные Силы Российской Федерации (далее – Порядок) изложить в следующей редакции:

«2.2. Предоставление отсрочки уплаты арендной платы, указанной в подпункте «а» пункта 2.1 настоящего Порядка, осуществляется на следующих условиях:

отсутствие использования арендуемого по договору имущества в период прохождения военной службы или оказания добровольного содействия в выполнении задач, возложенных на Вооруженные Силы Российской Федерации, лицом, указанным в пункте 2.1 настоящего Порядка;

арендатор направляет арендодателю уведомление о предоставлении отсрочки уплаты арендной платы с приложением копий документов, подтверждающих статус прохождения военной службы по частичной мобилизации в Вооруженных Силах Российской Федерации, или копии уведомления о заключении контракта о прохождении военной службы в соответствии с пунктом 7 статьи 38 Федерального закона «О воинской обязанности и военной службе» либо контракта о

добровольном содействии в выполнении задач, возложенных на Вооруженные Силы Российской Федерации, предоставленного федеральным органом исполнительной власти, с которым заключены указанные контракты. Документы, указанные в приложении №1 к Порядку. Перечень документов, которые запрашиваются в порядке межведомственного информационного взаимодействия (в том числе с использованием федеральной государственной информационной системы «Система межведомственного электронного взаимодействия») (далее – СМЭВ) в государственных органах и подведомственных государственным органам организациях, в распоряжении которых находятся указанные документы, и которые заявитель вправе представить по собственной инициативе, указан в приложении №2 к Порядку;

арендатору предоставляется отсрочка уплаты арендной платы на период прохождения лицом, указанным в пункте 2.1 настоящего Порядка, военной службы или оказания добровольного содействия в выполнении задач, возложенных на Вооруженные Силы Российской Федерации;

задолженность по арендной плате подлежит уплате на основании дополнительного соглашения к договору аренды со дня окончания периода прохождения военной службы или оказания добровольного содействия в выполнении задач, возложенных на Вооруженные Силы Российской Федерации, поэтапно, не чаще одного раза в месяц, равными платежами, размер которых не превышает размера половины ежемесячной арендной платы по договору аренды;

не допускается установление дополнительных платежей, подлежащих уплате арендатором в связи с предоставлением отсрочки;

не применяются штрафы, проценты за пользование чужими денежными средствами или иные меры ответственности в связи с несоблюдением арендатором порядка и сроков внесения арендной платы (в том числе в случаях, если такие меры предусмотрены договором аренды) на период прохождения лицом, указанным в пункте 2.1 настоящего Порядка, военной службы или оказания добровольного содействия в выполнении задач, возложенных на Вооруженные Силы Российской Федерации;

коммунальные платежи, связанные с арендуемым имуществом по договорам аренды, по которым арендатору предоставлена отсрочка уплаты арендной платы, в период такой отсрочки уплачиваются арендодателем.»

1.2. Дополнить Порядок пунктом 2.4. следующего содержания:

«2.4. Обработка персональных данных осуществляется в соответствии с Федеральным законом от 27.07.2006 № 152-ФЗ «О персональных данных», поручениями Президента Российской Федерации и обеспечением безопасности персональных данных лиц, принимающих участие в специальной военной операции и членов их семей.»

1.3. Приложение №1 к Порядку изложить в соответствии с приложением №1 к настоящему постановлению.

1.4. Приложение №2 к Порядку изложить в соответствии с приложением №2 к настоящему постановлению.

2. Контроль за исполнением настоящего постановления возложить на заместителя главы администрации городского округа по экономике и управлению имуществом Павлову Е.А.

3. Постановление вступает в силу после его официального опубликования в информационном бюллетене «Сорочинск официальный» и подлежит размещению на Портале муниципального образования Сорочинский городской округ Оренбургской области в сети «Интернет» (<http://sorochinsk56.ru>).

Глава муниципального образования
Сорочинский городской округ

Т.П. Мелентьева

Разослано: в дело, прокуратуре, ОУМИ, Павловой Е.А., Управление финансов администрации Сорочинского городского округа, МКУ «Центр БУиО», МУП «Санитарная очистка», МКУ «Хозгруппа по обслуживанию органов местного самоуправления», МБУ «Муниципальное хозяйство Сорочинского городского округа Оренбургской области», МКП «Сорочинское», Отдел по культуре и искусству администрации Сорочинского городского округа Оренбургской области, МКУ «Многофункциональный центр предоставления государственных и муниципальных услуг Сорочинского городского округа Оренбургской области», Управление образования администрации Сорочинского городского округа, Рябых Е.С.

Приложение № 1
к постановлению
администрации Сорочинского
городского округа
Оренбургской области
от 27.08.2024 № 1252-п

Приложение №1 к Порядку предоставления отсрочки по арендной плате по договорам аренды недвижимого имущества, находящегося в муниципальной собственности, арендаторами которого являются физические лица, призванные на военную службу по мобилизации в Вооруженные Силы Российской Федерации или проходящие военную службу по контракту либо заключившие контракт о добровольном содействии в выполнении задач, возложенных на Вооруженные Силы Российской Федерации

ПЕРЕЧЕНЬ
документов, которые заявитель предоставляет самостоятельно

№ п/п	Перечень документов
1	1. Копия документа, удостоверяющего личность заявителя

Приложение № 2
к постановлению
администрации Сорочинского
городского округа
Оренбургской области
от 27.08.2024 № 1252-п

Приложение №2 к Порядку предоставления отсрочки по арендной плате по договорам аренды недвижимого имущества, находящегося в муниципальной собственности, арендаторами которого являются физические лица, призванные на военную службу по мобилизации в Вооруженные Силы Российской Федерации или проходящие военную службу по контракту либо заключившие контракт о добровольном содействии в выполнении задач, возложенных на Вооруженные Силы Российской Федерации

ПЕРЕЧЕНЬ
документов, которые запрашиваются в порядке межведомственного взаимодействия, и которые заявитель вправе представить по собственной инициативе

№ п/п	Перечень документов
1	1. Документ, подтверждающий участие в специальной военной операции.



Администрация Сорочинского городского округа Оренбургской области

ПОСТАНОВЛЕНИЕ

от 29.08.2024 № 1272-п

О внесении изменений в постановление администрации Сорочинского городского округа Оренбургской области от 25.05.2021 № 733-п «Об утверждении Порядка предоставления субсидий из местного бюджета на возмещение стоимости горюче-смазочных материалов при доставке автомобильным транспортом социально значимых товаров в отдаленные, труднодоступные и малонаселенные пункты Сорочинского городского округа Оренбургской области, а также населенные пункты Сорочинского городского округа Оренбургской области, в которых отсутствуют торговые объекты» (в редакции постановления от 23.05.2024 № 784-п)

В соответствии с Федеральным законом от 06.10.2003 № 131-ФЗ «Об общих принципах организации местного самоуправления в Российской Федерации», постановлением Правительства Российской Федерации от 25.10.2023 № 1782 «Об утверждении общих требований к нормативным правовым актам, муниципальным правовым актам, регулирующим предоставление из бюджетов субъектов Российской Федерации, местных бюджетов субсидий, в том числе грантов в форме субсидий, юридическим лицам, индивидуальным предпринимателям, а также физическим лицам - производителям товаров, работ, услуг и проведение отборов получателей указанных субсидий, в том числе грантов в форме субсидий», руководствуясь статьями 32, 35, 40 Устава муниципального образования Сорочинский городской округ, администрация Сорочинского городского округа Оренбургской области п о с т а н о в л я е т:

1. Внести в постановление администрации Сорочинского городского округа Оренбургской области от 25.05.2021 № 733-п «Об утверждении Порядка предоставления субсидий из местного бюджета на возмещение стоимости горюче-смазочных материалов при доставке автомобильным транспортом социально значимых товаров в отдаленные, труднодоступные и малонаселенные пункты Сорочинского городского округа Оренбургской области, а также населенные пункты Сорочинского городского округа Оренбургской области, в которых отсутствуют торговые объекты» (в редакции постановления от 23.05.2024 № 784-п) следующее изменение:

1.1. Подпункт «б» пункта 2.3. раздела 2 изложить в новой редакции:

«б) наличие у участников отбора и доставка участником отбора социально значимых товаров согласно рекомендуемого перечня социально значимых товаров для организаций и индивидуальных предпринимателей, занимающихся торговой деятельностью и осуществляющих их доставку в отдаленные, труднодоступные и малонаселенные пункты Сорочинского городского округа Оренбургской области, а также населенные пункты Сорочинского городского округа Оренбургской области, в которых отсутствуют торговые объекты и (или) рекомендуемого перечня социально значимых товаров для организаций и индивидуальных предпринимателей, занимающихся производством и реализацией хлеба и хлебобулочных изделий и осуществляющих их доставку в отдаленные, труднодоступные и малонаселенные пункты Сорочинского городского округа Оренбургской области, а также населенные пункты Сорочинского городского округа Оренбургской области, в которых отсутствуют торговые объекты в соответствии со Схемой (маршрутами) движения по доставке социально значимых товаров в отдаленные, труднодоступные и малонаселенные пункты

Сорочинского городского округа Оренбургской области, а также населенные пункты Сорочинского городского округа Оренбургской, в которых отсутствуют торговые объекты, утвержденной постановлением администрации Сорочинского городского округа Оренбургской области от 12.05.2021 № 667-п».

1.2. Подпункт 2.8.2. пункта 2.8. раздела 2 изложить в новой редакции:

«2.8.2. о наличии у участников отбора социально значимых товаров, определенных в рекомендуемом перечне социально значимых товаров для организаций и индивидуальных предпринимателей, занимающихся торговой деятельностью и осуществляющих их доставку в отдаленные, труднодоступные и малонаселенные пункты Сорочинского городского округа Оренбургской области, а также населенные пункты Сорочинского городского округа Оренбургской области, в которых отсутствуют торговые объекты и (или) рекомендуемого перечня социально значимых товаров для организаций и индивидуальных предпринимателей, занимающихся производством и реализацией хлеба и хлебобулочных изделий и осуществляющих их доставку в отдаленные, труднодоступные и малонаселенные пункты Сорочинского городского округа Оренбургской области, а также населенные пункты Сорочинского городского округа Оренбургской области, в которых отсутствуют торговые объекты, утвержденных Порядком согласно приложению № 1».

1.3. Подпункт 2.8.4. пункта 2.8. раздела 2 признать утратившим силу.

1.4. Пункт 3.9. раздела 3 изложить в новой редакции:

«Размер субсидии получателю субсидий рассчитывается по формуле:

$C = P \times N \times \Pi \times Ц$, где:

C - общий объем расходов на возмещение стоимости ГСМ при доставке социально значимых товаров в отдаленные, труднодоступные и малонаселенные пункты Сорочинского городского округа, а также населенные пункты, в которых отсутствуют торговые объекты;

P - расстояние до отдаленных, труднодоступных и малонаселенных пунктов Сорочинского городского округа, а также населенных пунктов, в которых отсутствуют торговые объекты, расположенных на территории муниципального образования, согласно утвержденных постановлением администрации Сорочинского городского округа маршрутов (схем движения) в пределах границ Сорочинского городского округа;

N - норма расхода топлива на 1 километр пробега (с учетом предельной зимней надбавки для Оренбургской области в размере 15,0 процента на 6 месяцев в году и загрузки для грузовых автомобилей и фургонов);

Ц - розничная цена 1 литра ГСМ;

Π - периодичность доставки товаров (исходя из фактического количества поездок в месяц, но не менее 1 раза и не более 2 раз в неделю).

Нормы расхода топлива (по маркам автомобилей) определяются в соответствии с методическими рекомендациями «Нормы расхода топлива и смазочных материалов на автомобильном транспорте», утвержденными распоряжением Министерства транспорта Российской Федерации от 14 марта 2008 года № АМ-23-р. В случае отсутствия в указанных методических рекомендациях отдельных марок автомобилей нормы определяются на основании документов, разработанных научными организациями, осуществляющими деятельность в сфере транспорта и сообщенные письмом Министерства сельского хозяйства, торговли, пищевой и перерабатывающей промышленности Оренбургской области.»

1.5. Приложение № 1 к Порядку предоставления субсидий из местного бюджета на возмещение стоимости горюче-смазочных материалов при доставке автомобильным транспортом социально значимых товаров в отдаленные, труднодоступные и малонаселенные пункты Сорочинского городского округа Оренбургской области, а также населенные пункты Сорочинского городского округа Оренбургской области, в которых отсутствуют торговые объекты» изложить в новой редакции согласно приложению к настоящему постановлению.

2. Контроль за исполнением настоящего постановления возложить на заместителя главы администрации городского округа по экономике и управлению имуществом Павлову Е. А.

3. Постановление вступает в силу после официального опубликования в информационном бюллетене «Сорочинск официальный» и подлежит размещению на Портале муниципального образования Сорочинский городской округ Оренбургской области в сети «Интернет» (<http://sorochinsk56.ru>).

Глава муниципального образования
Сорочинский городской округ

Т.П. Мелентьева

Разослано: в дело, Павловой Е.А., Управлению финансов, отделу по экономике, Рябых Е.С. прокуратуре.

Приложение
к постановлению администрации
Сорочинского городского округа
Оренбургской области
от 29.08.2024 № 1272-п

«Приложение № 1

к Порядку предоставления субсидий из местного бюджета на возмещение стоимости горюче-смазочных материалов при доставке автомобильным транспортом социально значимых товаров в отдаленные, труднодоступные и малонаселенные пункты Сорочинского городского округа Оренбургской области, а также населенные пункты Сорочинского городского округа Оренбургской области, в которых отсутствуют торговые объекты

1.Рекомендуемый перечень социально значимых товаров для организаций и индивидуальных предпринимателей, занимающихся торговой деятельностью и осуществляющих их доставку в отдаленные, труднодоступные и малонаселенные пункты Сорочинского городского округа Оренбургской области, а также населенные пункты Сорочинского городского округа Оренбургской области, в которых отсутствуют торговые объекты

1. Куры (куриные окорочка)
2. Масло сливочное
3. Масло подсолнечное
4. Молоко питьевое
5. Яйца куриные
6. Сахар-песок (сахар-рафинад)
7. Соль поваренная пищевая
8. Чай черный байховый
9. Мука пшеничная
10. Хлеб ржаной, ржано-пшеничный
11. Хлеб и булочные изделия из пшеничной муки разных сортов
12. Крупа в ассортименте
13. Макароны изделия
14. Картофель
15. Капуста белокочанная свежая
16. Лук репчатый
17. Спички
18. Свечи хозяйственные
19. Мыло хозяйственное
20. Мыло туалетное
21. Зубная паста
22. Туалетная бумага
23. Синтетические моющие средства
24. Лампочки электрические

2. Рекомендуемый перечень социально значимых товаров для организаций и индивидуальных предпринимателей, занимающихся производством и реализацией хлеба и хлебобулочных изделий и осуществляющих их доставку в отдаленные, труднодоступные и малонаселенные пункты Сорочинского городского округа Оренбургской области, а также населенные пункты Сорочинского городского округа Оренбургской области, в которых отсутствуют торговые объекты

1. Мука пшеничная
2. Хлеб ржаной, ржано-пшеничный
3. Хлеб и булочные изделия из пшеничной муки разных сортов



Администрация Сорочинского городского округа Оренбургской области

ПОСТАНОВЛЕНИЕ

от 30.08.2024 № 1285-п

О внесении изменений в постановление администрации Сорочинского городского округа Оренбургской области от 30.12.2019 года № 2234-п «Об утверждении муниципальной программы «Энергосбережение и повышение энергоэффективности в Сорочинском городском округе Оренбургской области» (в редакции постановлений от 29.12.2023 № 1785-п, от 12.03.2024 № 416-п)

В соответствии со статьей 179 Бюджетного кодекса Российской Федерации, Федеральным законом от 28.06.2014 № 172-ФЗ «О стратегическом планировании в Российской Федерации», Федеральным законом от 06.10.2003 № 131-ФЗ «Об общих принципах организации местного самоуправления в Российской Федерации», руководствуясь статьями 32, 35, 40 Устава муниципального образования Сорочинский городской округ Оренбургской области, постановлением администрации Сорочинского городского округа Оренбургской области от 20.08.2021 № 1257-п «Об утверждении порядка разработки, реализации и оценки эффективности муниципальных программ Сорочинского городского округа Оренбургской области», распоряжением администрации Сорочинского городского округа Оренбургской области от 11.09.2019 № 513-р «Об утверждении перечня муниципальных программ Сорочинского городского округа Оренбургской области», администрация Сорочинского городского округа Оренбургской области п о с т а н о в л я е т:

1. Внести в постановление администрации Сорочинского городского округа Оренбургской области от 30.12.2019 года № 2234-п «Об утверждении муниципальной программы «Энергосбережение и повышение энергоэффективности в Сорочинском городском округе Оренбургской области» (в редакции постановлений от 29.12.2023 № 1793-п, от 12.03.2024 № 416-п) следующие изменения:

1.1. В наименовании постановления слова «от 29.12.2023 № 1793-п» заменить словами «от 29.12.2023 № 1785-п»;

1.2. В пункте 1 постановления слова «от 29.12.2023 № 1793-п» заменить словами «от 29.12.2023 № 1785-п».

2. Контроль за исполнением настоящего постановления возложить на заместителя главы администрации городского округа по экономике и управлению имуществом Павлову Е.А.

3. Настоящее постановление вступает в силу после его официального опубликования в информационном бюллетене «Сорочинск официальный» и подлежит размещению на Портале муниципального образования Сорочинский городской округ Оренбургской области в сети «Интернет» (<http://sorochinsk56.ru>).

Глава муниципального образования
Сорочинский городской округ

Т.П. Мелентьева

Разослано: в дело, Богданову А.А., Павловой Е.А., Такмаковой Т.П., отделу по экономике, Управлению образования, отделу по культуре и искусству, Управлению ЖКХ, МКУ «Хозгруппа по обслуживанию органов местного самоуправления», Управлению финансов, МБУ «Спортивная школа олимпийского резерва по настольному теннису имени А.С. Николаева», прокуратуре, Рябых Е.С.

Оглавление

1. Постановление администрации Сорочинского городского округа Оренбургской области от 13.08.2024 № 1177-п «О признании утратившими силу постановление администрации Сорочинского городского округа Оренбургской области от 25.05.2019 № 864-п «Об организации работы с кредиторской задолженностью муниципальных казенных, бюджетных и автономных учреждений»	1
2. Постановление администрации Сорочинского городского округа Оренбургской области от 19.08.2024 № 1216-п «Об утверждении административного регламента предоставления муниципальной услуги «Признание садового дома жилым домом и жилого дома садовым домом»	2
3. Постановление администрации Сорочинского городского округа Оренбургской области от 21.08.2024 № 1224-п «О внесении изменений в постановление администрации Сорочинского городского округа от 09.11.2022 № 1602-п «Об утверждении Порядка принятия решений о признании безнадежной к взысканию задолженности по платежам в бюджет муниципального образования Сорочинский городской округ Оренбургской области по администратору доходов 711 «Администрация Сорочинского городского округа Оренбургской области»	29
4. Постановление администрации Сорочинского городского округа Оренбургской области от 22.08.2024 № 1228-п «О внесении изменений в Правила землепользования и застройки муниципального образования Сорочинский городской округ Оренбургской области, утвержденные постановлением администрации Сорочинского городского округа Оренбургской области от 28.11.2022 № 1667-п «Об утверждении Правил землепользования и застройки муниципального образования Сорочинский городской округ Оренбургской области» (в редакции постановлений от 28.08.2023 № 1150-п, от 19.10.2023 № 1418-п)	31
5. Постановление администрации Сорочинского городского округа Оренбургской области от 26.08.2024 № 1247-п «О создании учебно-консультационных пунктов для организации обучения неработающего населения в области гражданской обороны и защиты от чрезвычайных ситуаций на территории муниципального образования Сорочинский городской округ»	338
6. Постановление администрации Сорочинского городского округа Оренбургской области от 27.08.2024 № 1252-п «О внесении изменений в постановление администрации Сорочинского городского округа Оренбургской области от 23.12.2022 № 1832-п «Об утверждении порядка предоставления отсрочки по арендной плате по договорам аренды недвижимого имущества, находящегося в муниципальной собственности, арендаторами которого являются физические лица, призванные на военную службу по мобилизации в Вооруженные Силы Российской Федерации или проходящие военную службу по контракту либо заключившие контракт о добровольном содействии в выполнении задач, возложенных на Вооруженные Силы Российской Федерации»	349
7. Постановление администрации Сорочинского городского округа Оренбургской области от 29.08.2024 № 1272-п «О внесении изменений в постановление администрации Сорочинского городского округа Оренбургской области от 25.05.2021 № 733-п «Об утверждении Порядка предоставления субсидий из местного бюджета на возмещение стоимости горюче-смазочных материалов при доставке автомобильным транспортом социально значимых товаров в отдаленные, труднодоступные и малонаселенные пункты Сорочинского городского округа Оренбургской области, а также населенные пункты Сорочинского городского округа Оренбургской области, в которых отсутствуют торговые объекты» (в редакции постановления от 23.05.2024 № 784-п)	353
8. Постановление администрации Сорочинского городского округа Оренбургской области от 30.08.2024 № 1285-п «О внесении изменений в постановление администрации Сорочинского городского округа Оренбургской области от 30.12.2019 года № 2234-п «Об	

утверждении муниципальной программы «Энергосбережение и повышение энергоэффективности в Сорочинском городском округе Оренбургской области» (в редакции постановлений от 29.12.2023 № 1785-п, от 12.03.2024 № 416-п).....356