



Администрация Сорочинского городского округа Оренбургской области

ПОСТАНОВЛЕНИЕ

от 31.05.2024 № 812-п

О подготовке документации по планировке территории (проект планировки территории и проект межевания территории) для проектирования и строительства объекта АО «Оренбургнефть»: 9815П «Сбор нефти и газа со скважин № 1240, 1242, 1243, 1244, 1253, 1256 и система заводнения скважины № 1253 Пронькинского месторождения (корректировка проекта 6495П)» в границах муниципального образования Сорочинский городской округ Оренбургской области

В соответствии со статьями 8, 42, 43, 45, 46 Градостроительного кодекса Российской Федерации, статьей 16 Федерального закона от 06.10.2003 № 131-ФЗ «Об общих принципах организации местного самоуправления в Российской Федерации», руководствуясь статьями 32, 35, 40 Устава муниципального образования Сорочинский городской округ Оренбургской области, решением Совета депутатов муниципального образования Сорочинский городской округ Оренбургской области от 30.10.2018 года № 431 «Об утверждении Положения о порядке подготовки и утверждения документации по планировке территории муниципального образования Сорочинский городской округ Оренбургской области», на основании заявления от 17.05.2024 № ИСХ-98-07398-24 (вх. № 3229 от 17.05.2024), администрация Сорочинского городского округа Оренбургской области постановляет:

1. Разрешить ООО «СамараНИПИнефть» подготовить документацию по планировке территории (проект планировки территории и проект межевания территории) для проектирования и строительства объекта АО «Оренбургнефть»: 9815П «Сбор нефти и газа со скважин № 1240, 1242, 1243, 1244, 1253, 1256 и система заводнения скважины № 1253 Пронькинского месторождения (корректировка проекта 6495П)» в границах муниципального образования Сорочинский городской округ Оренбургской области.

1.1. Границы проектирования определить согласно приложению.

1.2. Документацию по планировке территории разработать в полном объеме проекта планировки территории, содержащего в своем составе проект межевания.

2. Управлению архитектуры, градостроительства и капитального строительства администрации Сорочинского городского округа Оренбургской области:


2.1. организовать прием предложений физических и юридических лиц о порядке, сроках подготовки и содержании документации по планировке территории;

2.2. прием предложений от физических и юридических лиц о порядке, сроках подготовки и содержании документации по планировке территории (проект планировки территории и проект межевания территории) для проектирования и строительства объекта АО «Оренбургнефть»: 9815П «Сбор нефти и газа со скважин № 1240, 1242, 1243, 1244, 1253, 1256 и система заводнения скважины № 1253 Пронькинского месторождения (корректировка проекта 6495П)» в границах муниципального образования Сорочинский городской округ Оренбургской области проводить по адресу: Оренбургская область, г. Сорочинск, ул. Советская, д. 1, кабинет № 7, с 9-00 до 18-00 часов, с перерывом на обед с 13-00 до 14-00 часов. Контактный телефон 4-22-00, 4-12-73.

3. Контроль за исполнением настоящего постановления возложить на исполняющего обязанности главного архитектора муниципального образования Сорочинский городской округ Оренбургской области Рудась О.Р.

4. Постановление вступает в силу после его официального опубликования в газете «Сорочинский вестник» и подлежит размещению на Портале муниципального образования Сорочинский городской округ Оренбургской области в сети «Интернет» (<http://sorochinsk56.ru>).

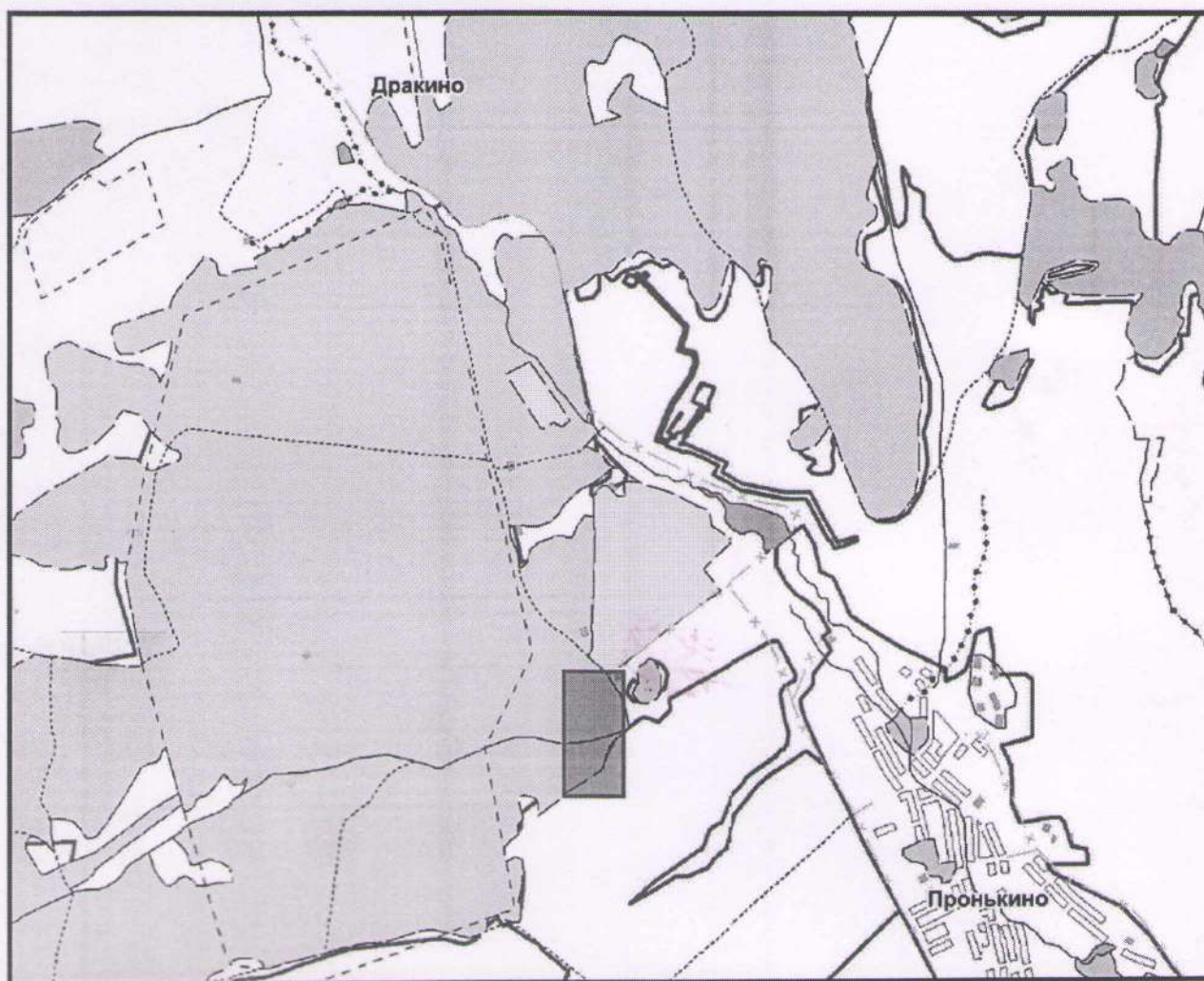
Исполняющий обязанности главы
муниципального образования
Сорочинский городской округ – первый
заместитель главы администрации городского
округа по оперативному управлению
муниципальным хозяйством



А.А. Богданов

Приложение
к постановлению
администрации Сорочинского
городского округа
Оренбургской области
от 31.05.2024 № 812 - II

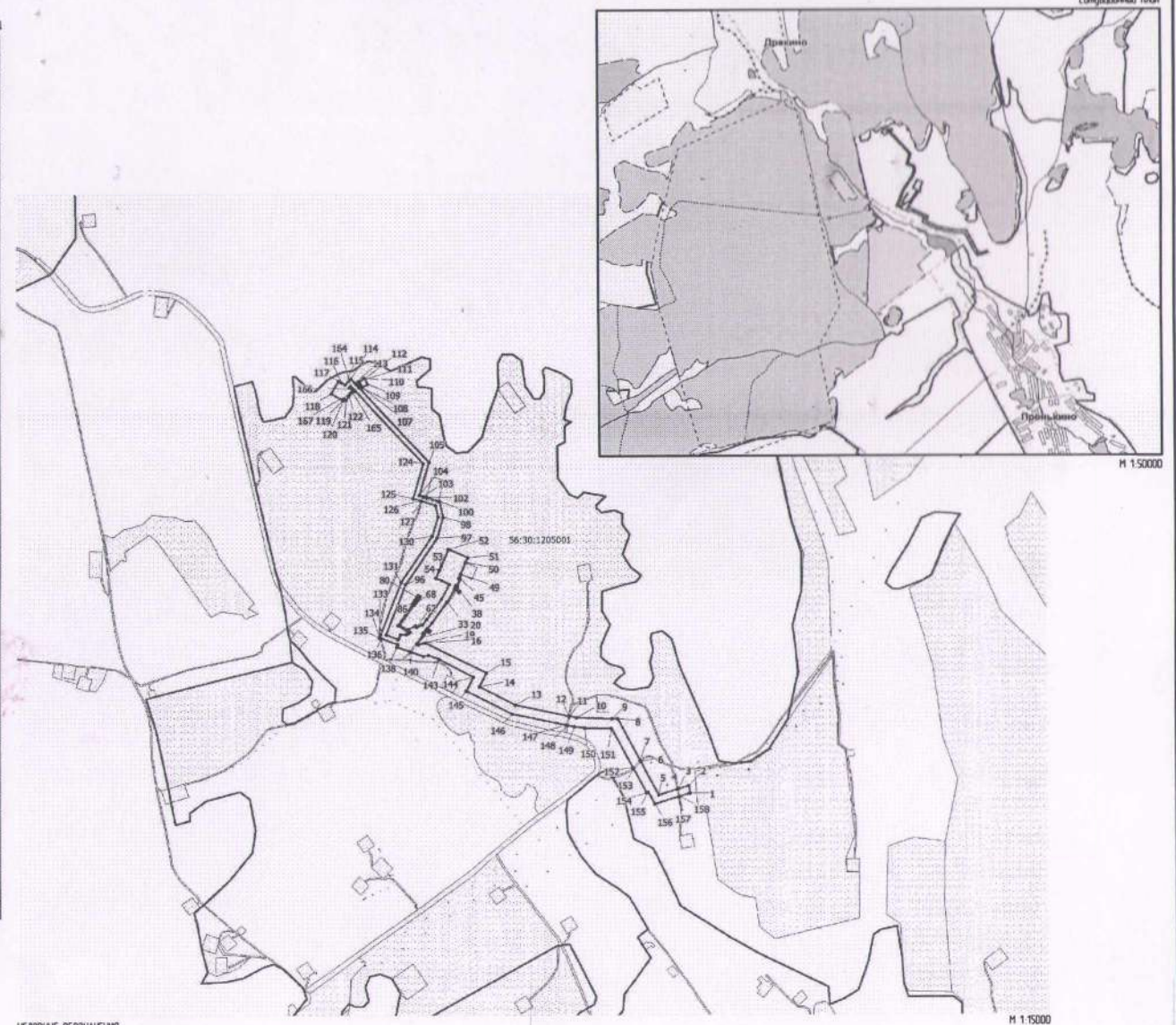
Схема расположения
объекта АО «Оренбургнефть»: 9815П «Сбор нефти и газа со скважин
№ 1240, 1242, 1243, 1244, 1253, 1256 и система заводнения скважины №1253
Пронькинского месторождения (корректировка проекта 6495П)» в границах
муниципального образования Сорочинский городской округ
Оренбургской области



Система координат: МСК-субъект 56
Схема расположения земельных участков для строительства объекта АО "Оренбургнефть":
9815П "Сбор нефти и газа со скважин №№ 1240, 1242, 1243, 1244, 1253, 1256 и система заводнения скважины №1253 Пронькинского месторождения (корректировка проекта 6495П)"
на территории МО Сорочинский городской округ Оренбургской области

Перечень координат лабораторных точек границ зон планируемого размещения линейного объекта

№	X	Y	№	X	Y	№	X	Y
1	535003,93	1358475,58	60	535797,49	1357223,59	119	536847,67	1356851,95
2	535038,79	1358468,26	61	535799,01	1357221,58	120	536855,33	1356856,41
3	535023,67	1358420,09	62	535786,46	1357195,4	121	536849,06	1356867,27
4	535021,87	1358414,32	63	535794,5	1357191,37	122	536870,4	1356879,6
5	534994,63	1358327,52	64	535777,87	1357158,72	123	536892,69	1356910,85
6	535153,46	1358243,45	65	535763,29	1357166	124	536550,26	1357230,4
7	535159,04	1358240,5	66	535797,4	1357117,08	125	536387,05	1357180,56
8	535354,86	1358136,85	67	535891,01	1357182,34	126	536376,24	1357215,88
9	535355,82	1358110,37	68	535889,83	1357184,12	127	536374,48	1357221,62
10	535361,85	1357945,19	69	535898,16	1357189,64	128	536354,89	1357285,62
11	535368,39	1357914,35	70	535899,21	1357188,06	129	536301,77	1357297,9
12	535369,63	1357908,47	71	535907,31	1357193,7	130	536214,08	1357271,12
13	535422,49	1357659	72	535906,12	1357195,49	131	535997,46	1357122,94
14	535508,2	1357490,63	73	535914,46	1357201,01	132	535751,97	1357026,91
15	535573,6	1357524,11	74	535915,52	1357199,42	133	535740,69	1357022,49
16	535713,32	1357237,61	75	535923,72	1357205,15	134	535737,52	1357021,25
17	535706,57	1357203,49	76	535922,56	1357206,91	135	535736,85	1357023,05
18	535709	1357197,7	77	535930,89	1357212,43	136	535734,48	1357029,45
19	535709,08	1357197,53	78	535936,41	1357204,09	137	535705,62	1357107,13
20	535740,06	1357221,06	79	535928,07	1357198,57	138	535694,38	1357103,55
21	535755,62	1357232,77	80	535927,03	1357200,14	139	535673,33	1357163,4
22	535759,42	1357228,13	81	535918,83	1357194,42	140	535671,24	1357169,34
23	535759,46	1357228,07	82	535919,98	1357192,68	141	535650,74	1357227,64
24	535759,96	1357228,53	83	535911,64	1357187,15	142	535655,06	1357252,95
25	535774,04	1357241,49	84	535910,62	1357188,7	143	535637,04	1357300,89
26	535771,58	1357244,77	85	535902,53	1357183,05	144	535554,11	1357463,38
27	535764,38	1357254,35	86	535903,69	1357181,31	145	535488,29	1357430,05
28	535770,77	1357259,15	87	535895,35	1357175,78	146	535379,54	1357643,78
29	535777,97	1357249,58	88	535894,33	1357177,33	147	535326,49	1357895,18
30	535779,97	1357246,92	89	535795,94	1357108,74	148	535325,24	1357901,13
31	535807,29	1357269,73	90	535759,06	1357161,58	149	535318,08	1357935,01
32	535903,72	1357339,86	91	535752,82	1357148,61	150	535313,27	1357983,22
33	535904,67	1357340,38	92	535751,63	1357120,03	151	535308,96	1358107,17
34	535966,74	1357374,34	93	535734,47	1357113,01	152	535124,12	1358206,55
35	535964,98	1357376,66	94	535730,49	1357108,45	153	535118,74	1358209,44
36	535961,22	1357381,6	95	535751,07	1357052,32	154	535005,27	1358270,45
37	535950,09	1357396,24	96	535985,77	1357144,14	155	535009,82	1358278,89
38	535956,48	1357401,05	97	536204,05	1357293,15	156	534951,78	1358309,55
39	535968,92	1357384,68	98	536300,91	1357322,73	157	534986,68	1358420,65
40	535972,69	1357379,74	99	536373,79	1357305,88	158	534988,49	1358426,41
41	535974,5	1357377,35	100	536374,89	1357302,26	159	536918,57	1356936,82
42	535983,09	1357380,52	101	536392,43	1357244,82	160	536922,84	1356934,22
43	535980,97	1357383,04	102	536395,3	1357235,44	161	536924,31	1356914,17
44	535977,25	1357387,46	103	536397,44	1357228,45	162	536911,17	1356926,43
45	536012,39	1357401,2	104	536402,92	1357210,5	163	536897,11	1356906,73
46	536014,3	1357396,33	105	536556,51	1357257,4	164	536914,89	1356890,14
47	536014,83	1357394,97	106	536906,74	1356930,56	165	536908,87	1356883,68
48	536031,28	1357401,56	107	536913,43	1356939,95	166	536901,01	1356897,28
49	536034,42	1357402,92	108	536908,52	1356942,94	167	536882,93	1356886,84
50	536089,48	1357426,71	109	536925,76	1356970,86			
51	536112,98	1357436,86	110	536954,12	1356953,6			
52	536151,09	1357347,11	111	536936,87	1356925,67			
53	536072,98	1357313,35	112	536929,14	1356930,38			
54	536055,26	1357304,7	113	536930,77	1356908,14			
55	536016,68	1357285,7	114	536948,86	1356891,26			
56	536003,85	1357315,91	115	536921,45	1356861,91			
57	535986,45	1357350,36	116	536931,02	1356845,33			
58	535919,58	1357314,79	117	536939,54	1356831,38			
59	535824,49	1357245,65	118	536879,89	1356796,95			



УСЛОВНЫЕ ОБОЗНАЧЕНИЯ
 .2 Границы зон планируемого размещения линейного объекта
 .2 Номер лабораторной точки границы зон планируемого размещения линейного объекта

№ листа, Погрешность и дата, Вып. №, И



Дракино

Пронькино

