



Администрация Сорочинского городского округа Оренбургской области

## ПОСТАНОВЛЕНИЕ

от 02.05.2024 № 677-н

О разрешении на использование земель или земельных участков, находящихся в государственной или муниципальной собственности, без предоставления земельных участков и установления сервитутов

В соответствии частью 1 статьи 39.33, статьями 39.34 - 39.35 Земельного кодекса Российской Федерации, постановлением Правительства Российской Федерации от 03.12.2014 № 1300 «Об утверждении перечня видов объектов, размещение которых может осуществляться на землях или земельных участках, находящихся в государственной или муниципальной собственности, без предоставления земельных участков и установления сервитутов», постановлением Правительства Российской Федерации от 27.11.2014 № 1244 «Об утверждении Правил выдачи разрешения на использование земель или земельного участка, находящихся в государственной или муниципальной собственности», руководствуясь статьями 32, 35, 40 Устава муниципального образования Сорочинский городской округ Оренбургской области и поданным заявлением № 02-06.001/201-74 от 02.04.2024 (вх. № 2199 от 03.04.2024) администрация Сорочинского городского округа Оренбургской области п о с т а н о в л я е т:

1. Разрешить Обществу с ограниченной ответственностью «Газпром трансгаз Екатеринбург» (филиал Бузулукское линейное производственное управление магистральных газопроводов) использование земель, государственная собственность на которые не разграничена в кадастровых кварталах 56:30:0804001, 56:30:0108013, 56:30:0108008, 56:30:0000000, 56:30:0107001, 56:30:0105001, площадью 3 640 кв.м., местоположением: Российская Федерация, Оренбургская область, Сорочинский городской округ, согласно схеме границ предполагаемых к использованию земель на кадастровом плане территории согласно приложению к настоящему постановлению, сроком на 4 месяца, с 15.05.2024 по 15.09.2024, в целях текущего ремонта линейного объекта: «Газопровод-отвод и ГРС р.ц. Грачевка» инв. 035797, по устранению дефектов труб в результате ВТД 2022 года при условии соблюдения градостроительных, строительных норм и правил, требований санитарно-эпидемиологического надзора, пожарной безопасности, экологического надзора и иных требований, установленных законодательством Российской Федерации.

2. Обязать Общество с ограниченной ответственностью «Газпром трансгаз Екатеринбург» (филиал Бузулукское линейное производственное управление магистральных газопроводов):

2.1. в случае, если использование земель, указанных в пункте 1 настоящего постановления, привело к порче либо уничтожению плодородного слоя почвы в границах таких земель;

2.1.1. привести такие земли в состояние, пригодное для их использования в соответствии с разрешенным использованием;

2.1.2. выполнить необходимые работы по рекультивации таких земель;

2.2. в случае повреждения целостности дорожного покрытия автомобильных дорог, тротуаров при производстве работ, указанных в п. 1 настоящего постановления, произвести восстановление дорожного покрытия автомобильных дорог, тротуаров и провести мероприятия по предотвращению просадки грунтов.

2.3. выполнить контрольную геодезическую съемку выполненных работ и один экземпляр такой геодезической съемки на бумажном и электронном носителе в течение 1 месяца с момента размещения объектов безвозмездно передать в администрацию Сорочинского городского округа Оренбургской области для размещения в информационной системе обеспечения градостроительной деятельности.

3. Досрочное прекращение действия настоящего разрешения со дня предоставления земельного участка гражданину или юридическому лицу.

4. Согласование осуществления рубок деревьев, кустарников, расположенных в границах земельного участка, части земельного участка или земель из состава земель населенных пунктов, предоставленного для обеспечения связи, в отношении которых выдается разрешение, не требуется.

5. Контроль за исполнением настоящего постановления возложить на первого заместителя главы администрации городского округа по оперативному управлению муниципальным хозяйством Богданова Алексея Александровича.

6. Настоящее постановление вступает в силу со дня подписания и подлежит размещению на Портале муниципального образования Сорочинский городской округ Оренбургской области в сети «Интернет» (<http://sorochinsk56.ru>).

Глава муниципального образования  
Сорочинский городской округ



Т.П. Мелентьева

Приложение  
 к постановлению администрации  
 Сорочинского городского округа  
 Оренбургской области  
 от 02.05.2024 № 677-п

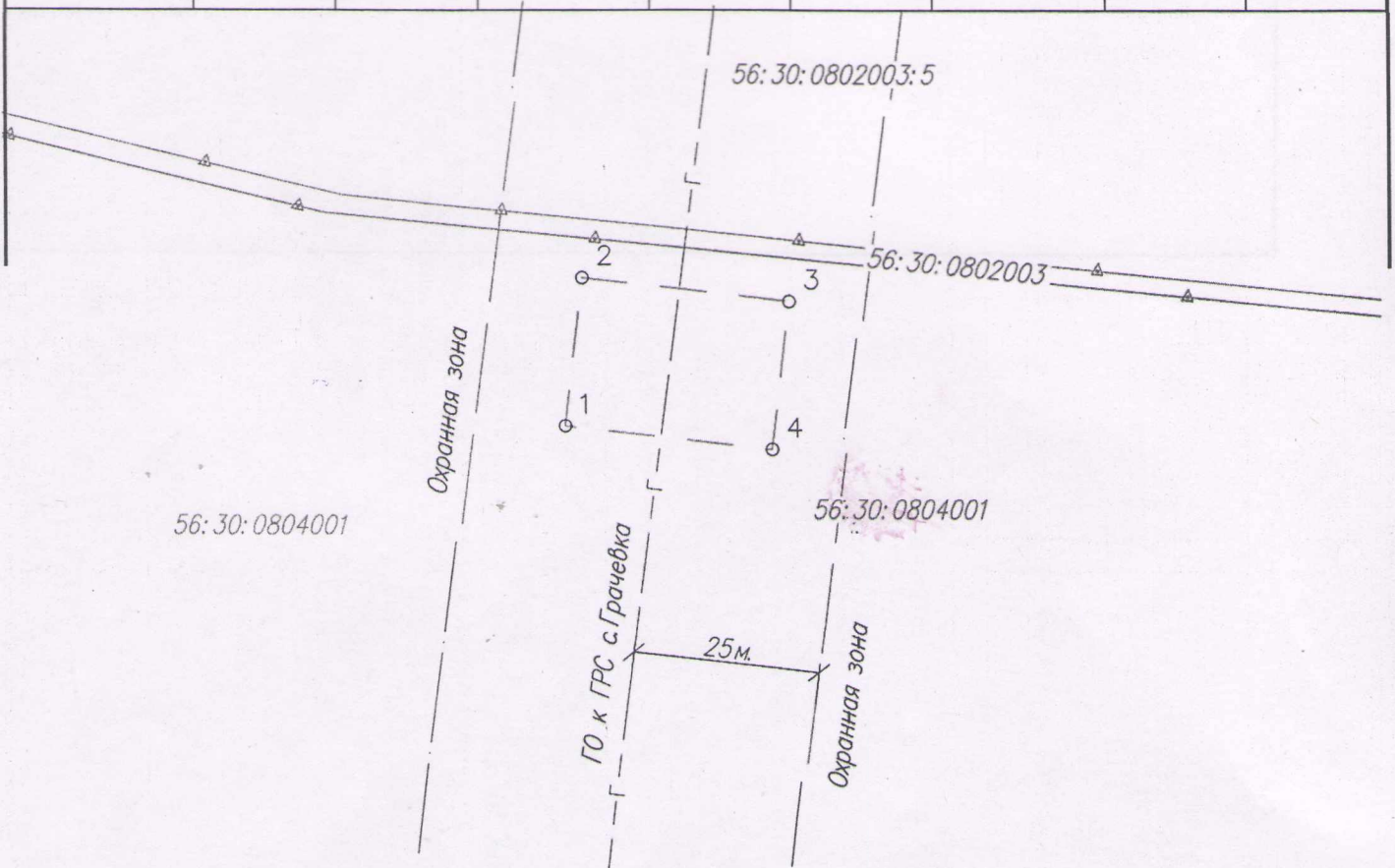
Приложение №

Схема расположения земельного участка на кадастровом плане территории  
 Газопровод отвод к ГРС с. Грачевка, на участке 9,57 км.

Условный номер земельного участка —


Площадь земельного участка —

Характерные точки	Координаты, м		Характерные точки	Координаты, м		Характерные точки	Координаты, м	
	X	Y		X	Y		X	Y
1	510494.14	1363486.84						
2	510514.01	1363489.12						
3	510510.82	1363516.94						
4	510490.95	1363514.66						

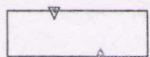


Масштаб 1:1000, система координат МСК-56-1

Условные обозначения:



- граница предполагаемых к  
использованию земель



- границы учётных участков по  
сведениям ЕГРН

56:30:1211001 - кадастровый номер квартала

56:30:1211001:37 - кадастровый номер учётных  
участков по сведениям ЕГРН

1, 2, 3, ... - Номер вновь образованной  
характерной точки

Занимаемая площадь: 56:30:0804001 - 560м<sup>2</sup>

Схема расположения земельного участка на кадастровом плане территории  
Газопровод отвод к ГРС с. Грачевка, на участках 11,77 и 11,8 км.

Условный номер земельного участка -


Площадь земельного участка -

Характерные точки	Координаты, м		Характерные точки	Координаты, м		Характерные точки	Координаты, м	
	X	Y		X	Y		X	Y
1	512081.60	1364450.31	7	512111.86	1364437.84			
2	512065.62	1364438.29	8	512127.84	1364449.87			
3	512082.46	1364415.92						
4	512098.44	1364427.95						
5	512110.99	1364472.24						
6	512095.02	1364460.21						




Масштаб 1:1000, система координат МСК-56-1

Условные обозначения:



- граница предполагаемых к  
использованию земель

56:30:1211001 - кадастровый номер квартала



- границы учтённых участков по  
сведениям ЕГРН

56:30:1211001:37 - кадастровый номер учтённых  
участков по сведениям ЕГРН

1, 2, 3,...

- Номер вновь образованной  
характерной точки

Занимаемая площадь: 56:30:0108013 - 1120м<sup>2</sup>

Схема расположения земельного участка на кадастровом плане территории  
Газопровод отвод к ГРС с. Грачевка, на участке 12,26км.

Условный номер земельного участка -


Площадь земельного участка -

Характерные точки	Координаты, м		Характерные точки	Координаты, м		Характерные точки	Координаты, м	
	X	Y		X	Y		X	Y
1	512528.69	1364639.38						
2	512547.63	1364645.81						
3	512538.63	1364672.32						
4	512519.69	1364665.89						



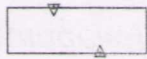
Масштаб 1:1000, система координат МСК-56-1

Условные обозначения:



- граница предполагаемых к  
использованию земель

56:30:1211001 - кадастровый номер квартала



- границы учтённых участков по  
сведениям ЕГРН

56:30:1211001:37 - кадастровый номер учтённых  
участков по сведениям ЕГРН

1, 2, 3,...

- Номер вновь образованной  
характерной точки

Занимаемая площадь: 56:30:0108013 - 560м<sup>2</sup>

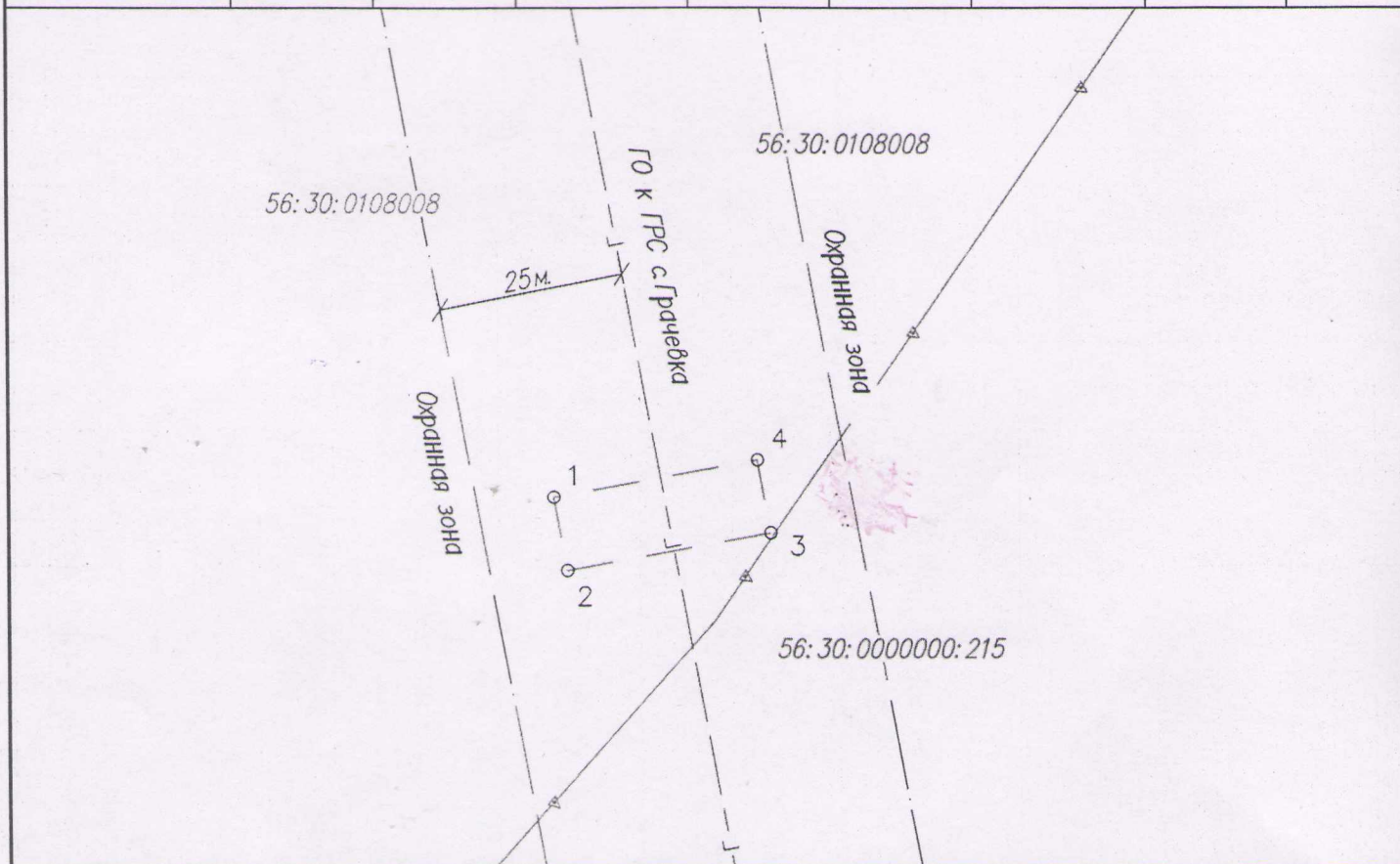


Схема расположения земельного участка на кадастровом плане территории  
Газопровод отвод к ГРС с. Грачевка, на участке 15,31 км.

Условный номер земельного участка -


Площадь земельного участка -

Характерные точки	Координаты, м		Характерные точки	Координаты, м		Характерные точки	Координаты, м	
	X	Y		X	Y		X	Y
1	515492.99	1364300.09						
2	515483.15	1364301.87						
3	515488.14	1364329.42						
4	515497.98	1364327.64						




Масштаб 1:1000, система координат МСК-56-1

Условные обозначения:



- граница предполагаемых к  
использованию земель



- границы учётных участков по  
сведениям ЕГРН

1, 2, 3,...

- Номер вновь образованной  
характерной точки

Занимаемая площадь: 56:30:0108008 - 280м<sup>2</sup>

56:30:1211001 - кадастровый номер квартала

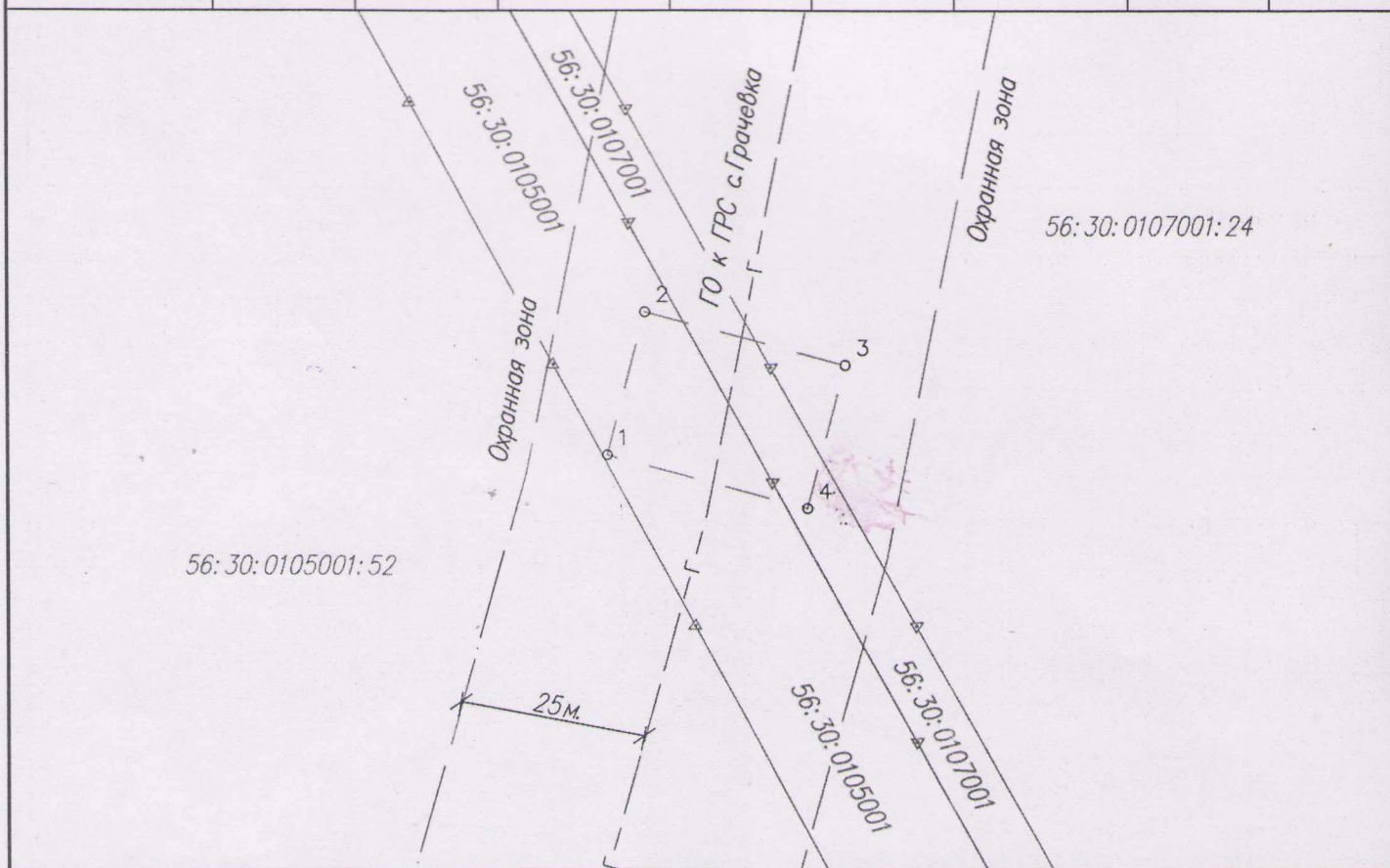
56:30:1211001:37 - кадастровый номер учётных  
участков по сведениям ЕГРН

Схема расположения земельного участка на кадастровом плане территории  
 Газопровод отвод к ГРС с. Грачевка, на участке 30,01 км.

Условный номер земельного участка -


Площадь земельного участка -

Характерные точки	Координаты, м		Характерные точки	Координаты, м		Характерные точки	Координаты, м	
	X	Y		X	Y		X	Y
1	528286.27	1367677.50						
2	528305.60	1367682.63						
3	528298.43	1367709.69						
4	528279.09	1367704.57						



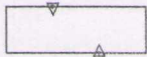
Масштаб 1:1000, система координат МСК-56-1

Условные обозначения:



- граница предполагаемых к  
использованию земель

56:30:1211001 - кадастровый номер квартала



- границы учётных участков по  
сведениям ЕГРН

56:30:1211001:37 - кадастровый номер учётных  
участков по сведениям ЕГРН

1, 2, 3,...

- Номер вновь образованной  
характерной точки

Занимаемая площадь: 56:30:0107001:24 - 80м<sup>2</sup>

56:30:0107001 - 180м<sup>2</sup>

56:30:0105001 - 300м<sup>2</sup>

Схема расположения земельного участка на кадастровом плане территории Газопровод отвод к ГРС с. Грачевка, на участке 31,37 км.

Условный номер земельного участка -


Площадь земельного участка -

Характерные точки	Координаты, м		Характерные точки	Координаты, м		Характерные точки	Координаты, м	
	X	Y		X	Y		X	Y
1	529718.21	1367848.24						
2	529738.20	1367847.65						
3	529739.01	1367875.64						
4	529719.02	1367876.22						

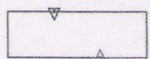


Масштаб 1:1000, система координат МСК-56-1

Условные обозначения:



- граница предполагаемых к использованию земель



границы учётных участков по сведениям ЕГРН

1, 2, 3,...

- Номер вновь образованной характерной точки

56:30:1211001

- кадастровый номер квартала

56:30:1211001:37

- кадастровый номер учётных участков по сведениям ЕГРН

Занимаемая площадь: 56:30:0000000:2341 - 560м<sup>2</sup>