



Администрация Сорочинского городского округа Оренбургской области

## ПОСТАНОВЛЕНИЕ

от 20.02.2024 № 281-н

О выявлении зданий, сооружений,  
помещений, машино-мест или объектов  
незавершенного строительства в  
качестве бесхозяйных

В соответствии с Федеральным законом от 06.10.2003 № 131-ФЗ «Об общих принципах организации местного самоуправления в Российской Федерации», частью 20 статьи 69.1 Федерального закона от 13 июля 2015 года № 218-ФЗ «О государственной регистрации недвижимости» (далее Закон №218-ФЗ), руководствуясь статьями 32, 35, 40 Устава муниципального образования Сорочинский городской округ Оренбургской области, администрация Сорочинского городского округа Оренбургской области **п о с т а н о в л я е т**:

1. В результате проведенных мероприятий, предусмотренных частью 4 статьи 69.1 Закона № 218-ФЗ, выявлены в качестве бесхозяйных следующие объекты:

- помещение с кадастровым номером 56:30:1301001:880, расположенное по адресу Оренбургская область, Сорочинский район, п. Родинский, ул. Молодежная, д 8, кв 2,

- помещение с кадастровым номером 56:30:1301001:885, расположенное по адресу Оренбургская область, Сорочинский район, п. Родинский, ул. Молодежная, д 12, кв. 2,

- помещение с кадастровым номером 56:30:1301001:888, расположенное по адресу Оренбургская область, Сорочинский район, п. Родинский, ул. Молодежная, д 14, кв.1,

- помещение с кадастровым номером 56:30:1301001:1305, расположенное по адресу Оренбургская область, Сорочинский район, п. Родинский, ул. Молодежная, д. 18, кв.2,

- помещение с кадастровым номером 56:30:1301001:883, расположенное по адресу Оренбургская область, Сорочинский район, п. Родинский, ул. Советская, д 39, кв 1,

- помещение с кадастровым номером 56:30:1301001:860, расположенное по адресу Оренбургская область, Сорочинский район, п. Родинский, ул. Советская, д 44, кв 3,

- помещение с кадастровым 56:30:1301001:878, расположенное по адресу Оренбургская область, Сорочинский район, у п. Родинский, ул. Черемушки, д 5, кв 3,

- помещение с кадастровым номером 56:30:1301001:924, расположенное по адресу Оренбургская область, Сорочинский район, п. Родинский, ул. Юбилейная, д.16, кв. 2.

2. Принадлежность объектов к бесхозным подтверждается ответами на следующие запросы:

- в орган технической инвентаризации (запрос от 24.11.2023 № 01-01-15/6134, ответ № 05-03-10/1780 от 08.12.2023 свидетельствует об отсутствии правоустанавливающих документов);

- в Территориальное управление Федерального агентства по управлению государственным имуществом в Оренбургской области (запрос № 01-01-15/6068 от 21.11.2023, ответ 56-НБ-02/8907 от 04.12.2023 свидетельствует об отсутствии информации и правоустанавливающих документов);

- в Министерство природных ресурсов, экологии и имущественных отношений Оренбургской области (запросы № 01-01-15/6053 от 20.11.2023 и № 01-01-15/6066 от 21.11.2023, ответ №12-20/33607 от 18.12.2023 свидетельствует об отсутствии информации и правоустанавливающих документов);

Также проведены мероприятия по анализу информации, имеющейся в архивах муниципального образования Сорочинский городской округ Оренбургской области.

3. Указанные в пункте 1 настоящего постановления объекты недвижимости не прекратили существование, что подтверждается актами осмотра от 16.02.2024 (приложения к настоящему постановлению).

4. Отделу по управлению муниципальным имуществом и земельным отношениям администрации Сорочинского городского округа Оренбургской области провести мероприятия по постановке на учет в Управление Федеральной службы регистрации, кадастра и картографии по Оренбургской области в качестве бесхозных объектов недвижимости, указанных в пункте 1 настоящего постановления.

5. Контроль за исполнением настоящего постановления оставляю за собой.

6. Постановление вступает в силу со дня его подписания и подлежит размещению на Портале муниципального образования Сорочинский городской округ Оренбургской области в сети «Интернет» (<http://sorochinsk56.ru>).

Глава муниципального образования  
Сорочинский городской округ



Т.П. Мелентьева

Разослано: в дело, ОУМИ, Рябых Е.С., прокуратура.

## АКТ ОСМОТРА

### здания, сооружения или объекта незавершенного строительства при выявлении правообладателей ранее учтенных объектов недвижимости

« 16 » февраля 2024 г.

№ 913

Настоящий акт составлен в результате проведенного 16 февраля 2024 года в 9 часов 40 минут

указываются дата и время осмотра  
(число и месяц, год, минуты, часы)

осмотра объекта недвижимости

Жилая квартира

указывается вид объекта недвижимости: здание, сооружение, объект незавершенного строительства

кадастровый (или иной государственный учетный) номер

56:30:1301001:880

указывается при наличии кадастровый номер или иной государственный учетный номер (например, инвентарный) объекта недвижимости

расположенного 2 Оренбургская область, р-н Сорочинский, п. Родинский, ул. Молодежная, д 8, кв

указывается адрес объекта недвижимости (при наличии) либо местоположение (при отсутствии адреса)

на земельном участке с кадастровым номером

(при наличии)

расположенном 2 Оренбургская область, р-н Сорочинский, п. Родинский, ул. Молодежная, д 8, кв

указывается адрес или местоположение земельного участка

комиссией

Администрации Сорочинского городского округа Оренбургской области

указывается наименование органа исполнительной власти субъекта Российской Федерации — города федерального значения Москвы, Санкт-Петербурга или Севастополя, органа местного самоуправления, уполномоченного на проведение мероприятий по выявлению правообладателей ранее учтенных объектов недвижимости

в составе:

Председателя комиссии - Павловой Елены Александровны - заместителя главы администрации Сорочинского городского округа по экономике и управлению имуществом, членов комиссии – Бредихиной Галины Ивановны – начальника Отдела доходов Управления финансов администрации Сорочинского городского округа Оренбургской области, Пикаловой Лидии Васильевны – ведущего специалиста отдела по управлению муниципальным имуществом и земельным отношениям администрации Сорочинского городского округа Оренбургской области

приводится состав комиссии (фамилия, имя, отчество, должность каждого члена комиссии (при наличии))

в отсутствие

лица, выявленного в качестве правообладателя указанного

указать нужно: «в присутствии» или «в отсутствие»

ранее учтенного объекта недвижимости.

Осмотр проведен

в форме визуального осмотра

указать нужно: «в форме визуального осмотра», «с применением технических средств», если осмотр проведен с применением технических средств, дополнительно указываются наименование и модель использованного технического средства

В результате проведенного осмотра установлено, что ранее учтенный объект недвижимости с кадастровым номером 56:30:1301001:880, расположен по адресу: Оренбургская область, р-н Сорочинский, п. Родинский, ул. Молодежная, д 8, кв 2, площадь объекта по данным ЕГРН составляет 34,9 кв.м. Состояние объекта удовлетворительное. Правообладатель объекта не установлен.

(указать нужно: существует, прекратил существование)

Подписи членов комиссии:

Председатель комиссии:

Павл.  
подпись

Е.А. Павлова

расшифровка подписи

Бредихина  
подпись

Г.И. Бредихина

расшифровка подписи

Пикалова  
подпись

Л.В. Пикалова

расшифровка подписи

## АКТ ОСМОТРА здания, сооружения или объекта незавершенного строительства при выявлении правообладателей ранее учтенных объектов недвижимости

« 16 » февраля 2024 г.

№ 314

Настоящий акт составлен в результате проведенного 16 февраля 2024 года в 9 часов 45 минут  
указываются дата и время осмотра  
(число и месяц, год, минуты, часы)  
осмотра объекта недвижимости Жилая квартира,  
указывается вид объекта недвижимости: здание, сооружение, объект незавершенного строительства  
кадастровый (или иной государственный учетный) номер 56:30:1301001:885

указывается при наличии кадастровый номер или иной государственный учетный номер (например, инвентарный) объекта недвижимости  
Оренбургская область, р-н Сорочинский, п. Родинский, ул. Молодежная, д 12,  
расположенного кв. 2

указывается адрес объекта недвижимости (при наличии) либо местоположение (при отсутствии адреса)  
на земельном участке с кадастровым номером \_\_\_\_\_,  
(при наличии)

Оренбургская область, р-н Сорочинский, п. Родинский, ул. Молодежная, д 12,  
расположенном кв 2

указывается адрес или местоположение земельного участка  
комиссией Администрации Сорочинского городского округа Оренбургской области  
указывается наименование органа исполнительной власти субъекта Российской Федерации — города федерального значения Москвы, Санкт-Петербурга или Севастополя, органа местного самоуправления, уполномоченного на проведение мероприятий по выявлению правообладателей ранее учтенных объектов недвижимости

в составе:

Председателя комиссии - Павловой Елены Александровны - заместителя главы администрации Сорочинского городского округа по экономике и управлению имуществом, членов комиссии – Бредихиной Галины Ивановны – начальника Отдела доходов Управления финансов администрации Сорочинского городского округа Оренбургской области, Пикаловой Лидии Васильевны – ведущего специалиста отдела по управлению муниципальным имуществом и земельными отношениями администрации Сорочинского городского округа Оренбургской области

приводится состав комиссии (фамилия, имя, отчество, должность каждого члена комиссии (при наличии))

в отсутствие \_\_\_\_\_ лица, выявленного в качестве правообладателя указанного  
указать нужно: «в присутствии» или «в отсутствие»  
ранее учтенного объекта недвижимости.

Осмотр проведен \_\_\_\_\_ в форме визуального осмотра

указать нужно: «в форме визуального осмотра», «с применением технических средств», если осмотр проведен с применением технических средств, дополнительно указываются наименование и модель использованного технического средства

В результате проведенного осмотра установлено, что ранее учтенный объект недвижимости с кадастровым номером 56:30:1301001:885, расположен по адресу: Оренбургская область, р-н Сорочинский, п. Родинский, ул. Молодежная, д 12, кв 2, площадь объекта по данным ЕГРН составляет 34,5 кв.м. Состояние объекта удовлетворительное. Правообладатель объекта не установлен.

(указать нужно: существует, прекратил существование)

Подписи членов комиссии:  
Председатель комиссии:

  
подпись

Е.А. Павлова  
расшифровка подписи

  
подпись

Г. И. Бредихина  
расшифровка подписи

  
подпись

Л.В. Пикалова  
расшифровка подписи

## АКТ ОСМОТРА

### здания, сооружения или объекта незавершенного строительства при выявлении правообладателей ранее учтенных объектов недвижимости

« 16 » февраля 2024 г.

№ 315

Настоящий акт составлен в результате проведенного 16 февраля 2024 года в 9 часов 50 минут осмотра объекта недвижимости Жилая квартира,  
указываются дата и время осмотра (число и месяц, год, минуты, часы)  
кадастровый (или иной государственный учетный) номер 56:30:1301001:888,  
указывается вид объекта недвижимости: здание, сооружение, объект незавершенного строительства

указывается при наличии кадастровый номер или иной государственный учетный номер (например, инвентарный) объекта недвижимости  
расположенного Оренбургская область, р-н Сорочинский, п. Родинский, ул. Молодежная, д 14, кв 1

указывается адрес объекта недвижимости (при наличии) либо местоположение (при отсутствии адреса)  
на земельном участке с кадастровым номером \_\_\_\_\_

(при наличии)  
расположенном Оренбургская область, р-н Сорочинский, п. Родинский, ул. Молодежная, д 14, кв 1

указывается адрес или местоположение земельного участка  
комиссией Администрации Сорочинского городского округа Оренбургской области  
указывается наименование органа исполнительной власти субъекта Российской Федерации — города федерального значения Москвы, Санкт-Петербурга или Севастополя, органа местного самоуправления, уполномоченного на проведение мероприятий по выявлению правообладателей ранее учтенных объектов недвижимости

в составе:

Председателя комиссии - Павловой Елены Александровны - заместителя главы администрации Сорочинского городского округа по экономике и управлению имуществом, членов комиссии – Бредихиной Галины Ивановны – начальника Отдела доходов Управления финансов администрации Сорочинского городского округа Оренбургской области, Пикаловой Лидии Васильевны – ведущего специалиста отдела по управлению муниципальным имуществом и земельным отношениям администрации Сорочинского городского округа Оренбургской области

приводится состав комиссии (фамилия, имя, отчество, должность каждого члена комиссии (при наличии))

в отсутствие \_\_\_\_\_ лица, выявленного в качестве правообладателя указанного ранее учтенного объекта недвижимости.  
указать нужно: «в присутствии» или «в отсутствие»

Осмотр проведен \_\_\_\_\_ в форме визуального осмотра \_\_\_\_\_,  
указать нужно: «в форме визуального осмотра», «с применением технических средств», если осмотр проведен с применением технических средств, дополнительно указываются наименование и модель использованного технического средства

В результате проведенного осмотра установлено, что ранее учтенный объект недвижимости с кадастровым номером 56:30:1301001:888, расположен по адресу: Оренбургская область, р-н Сорочинский, п. Родинский, ул. Молодежная, д 14, кв 1, площадь объекта по данным ЕГРН составляет 49 кв.м. Состояние объекта удовлетворительное. Правообладатель объекта не установлен.

(указать нужно: существует, прекратил существование)

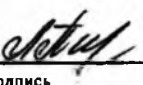
Подписи членов комиссии:  
Председатель комиссии:

  
подпись

Е.А. Павлова  
расшифровка подписи

  
подпись

Г.И. Бредихина  
расшифровка подписи

  
подпись

Л.В. Пикалова  
расшифровка подписи



## АКТ ОСМОТРА

### здания, сооружения или объекта незавершенного строительства при выявлении правообладателей ранее учтенных объектов недвижимости

« 16 » февраля 2024 г.

№ 316

Настоящий акт составлен в результате проведенного 16 февраля 2024 года в 9 часов 55 минут  
указываются дата и время осмотра  
(число и месяц, год, минуты, часы)  
осмотра объекта недвижимости Жилая квартира,  
указывается вид объекта недвижимости: здание, сооружение, объект незавершенного строительства  
кадастровый (или иной государственный учетный) номер 56:30:1301001:1305

указывается при наличии кадастровый номер или иной государственный учетный номер (например, инвентарный) объекта недвижимости  
Российская Федерация, Оренбургская область, Сорочинский городской округ, п. Родинский, ул. Молодежная, д. 18, кв.2

указывается адрес объекта недвижимости (при наличии) либо местоположение (при отсутствии адреса)  
на земельном участке с кадастровым номером \_\_\_\_\_  
(при наличии)

Российская Федерация, Оренбургская область, Сорочинский городской округ, п. Родинский, ул. Молодежная, д. 18, кв.2

указывается адрес или местоположение земельного участка  
комиссией Администрации Сорочинского городского округа Оренбургской области  
указывается наименование органа исполнительной власти субъекта Российской Федерации — города федерального значения Москвы, Санкт-Петербурга или Севастополя, органа местного самоуправления, уполномоченного на проведение мероприятий по выявлению правообладателей ранее учтенных объектов недвижимости

в составе:

Председателя комиссии - Павловой Елены Александровны - заместителя главы администрации Сорочинского городского округа по экономике и управлению имуществом, членов комиссии – Бредихиной Галины Ивановны – начальника Отдела доходов Управления финансов администрации Сорочинского городского округа Оренбургской области, Пикаловой Лидии Васильевны – ведущего специалиста отдела по управлению муниципальным имуществом и земельным отношениям администрации Сорочинского городского округа Оренбургской области

приводится состав комиссии (фамилия, имя, отчество, должность каждого члена комиссии (при наличии))

в отсутствие \_\_\_\_\_ лица, выявленного в качестве правообладателя указанного  
указать нужно: «в присутствии» или «в отсутствие»  
ранее учтенного объекта недвижимости.

Осмотр проведен \_\_\_\_\_ в форме визуального осмотра

указать нужно: «в форме визуального осмотра», «с применением технических средств», если осмотр проведен с применением технических средств, дополнительно указываются наименование и модель использованного технического средства

В результате проведенного осмотра установлено, что ранее учтенный объект недвижимости с кадастровым номером 56:30:1301001:1305, расположен по адресу: Российская Федерация, Оренбургская область, Сорочинский городской округ, п. Родинский, ул. Молодежная, д. 18, кв.2, площадь объекта по данным ЕГРН составляет 59 кв.м. Состояние объекта удовлетворительное. Правообладатель объекта не установлен.

(указать нужно: существует, прекратил существование)

Подписи членов комиссии:  
Председатель комиссии:

Е.А. Павлова  
подпись

Е.А. Павлова  
расшифровка подписи

Г.И. Бредихина  
подпись

Г.И. Бредихина  
расшифровка подписи

Л.В. Пикалова  
подпись

Л.В. Пикалова  
расшифровка подписи

# АКТ ОСМОТРА

## здания, сооружения или объекта незавершенного строительства при выявлении правообладателей ранее учтенных объектов недвижимости

« 16 » февраля 2024 г.

№ 314

Настоящий акт составлен в результате проведенного 16 февраля 2024 года в 10 часов 00 минут  
указываются дата и время осмотра  
(число и месяц, год, минуты, часы)  
осмотра объекта недвижимости Жилая квартира,  
указывается вид объекта недвижимости: здание, сооружение, объект незавершенного строительства  
кадастровый (или иной государственный учетный) номер 56:30:1301001:883

указывается при наличии кадастровый номер или иной государственный учетный номер (например, инвентарный) объекта недвижимости  
расположенного Оренбургская область, р-н Сорочинский, п. Родинский, ул. Советская, д 39, кв 1  
указывается адрес объекта недвижимости (при наличии) либо местоположение (при отсутствии адреса)  
на земельном участке с кадастровым номером \_\_\_\_\_

(при наличии)  
расположенном Оренбургская область, р-н Сорочинский, п. Родинский, ул. Советская, д 39, кв 1,  
указывается адрес или местоположение земельного участка  
комиссией Администрации Сорочинского городского округа Оренбургской области  
указывается наименование органа исполнительной власти субъекта Российской Федерации — города федерального значения Москвы, Санкт-Петербурга или Севастополя, органа местного самоуправления, уполномоченного на проведение мероприятий по выявлению правообладателей ранее учтенных объектов недвижимости

в составе:

Председателя комиссии - Павловой Елены Александровны - заместителя главы администрации Сорочинского городского округа по экономике и управлению имуществом, членов комиссии – Бредихиной Галины Ивановны– начальника Отдела доходов Управления финансов администрации Сорочинского городского округа Оренбургской области, Пикаловой Лидии Васильевны– ведущего специалиста отдела по управлению муниципальным имуществом и земельным отношениям администрации Сорочинского городского округа Оренбургской области

приводится состав комиссии (фамилия, имя, отчество, должность каждого члена комиссии (при наличии))

в отсутствие \_\_\_\_\_ лица, выявленного в качестве правообладателя указанного  
указать нужно: «в присутствии» или «в отсутствие»  
ранее учтенного объекта недвижимости.

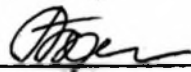
Осмотр проведен \_\_\_\_\_ в форме визуального осмотра  
указать нужно: «в форме визуального осмотра», «с применением технических средств», если осмотр проведен с применением технических средств, дополнительно указываются наименование и модель использованного технического средства

В результате проведенного осмотра установлено, что ранее учтенный объект недвижимости с кадастровым номером 56:30:1301001:883, расположен по адресу: Оренбургская область, р-н Сорочинский, п. Родинский, ул. Советская, д 39, кв 1, площадь объекта по данным ЕГРН составляет 49,4 кв.м. Состояние объекта удовлетворительное. Правообладатель объекта не установлен.  
(указать нужно: существует, прекратил существование)


Подписи членов комиссии:  
Председатель комиссии:

  
подпись

Е.А. Павлова  
расшифровка подписи

  
подпись

Г.И. Бредихина  
расшифровка подписи

  
подпись

Л.В. Пикалова  
расшифровка подписи

**АКТ ОСМОТРА**  
**здания, сооружения или объекта незавершенного строительства**  
**при выявлении правообладателей ранее учтенных объектов недвижимости**

« 16 » февраля 2024 г.

№ 318

Настоящий акт составлен в результате проведенного 16 февраля 2024 года в 10 часов 05 минут

указываются дата и время осмотра  
(число и месяц, год, минуты, часы)

осмотра объекта недвижимости Жилая квартира,

указывается вид объекта недвижимости: здание, сооружение, объект незавершенного строительства

кадастровый (или иной государственный учетный) номер 56:30:1301001:860

указывается при наличии кадастровый номер или иной государственный учетный номер (например, инвентарный) объекта недвижимости

расположенного Оренбургская область, р-н Сорочинский, п. Родинский, ул. Советская, д 44, кв 3

указывается адрес объекта недвижимости (при наличии) либо местоположение (при отсутствии адреса)

на земельном участке с кадастровым номером \_\_\_\_\_,

(при наличии)

расположенном Оренбургская область, р-н Сорочинский, п. Родинский, ул. Советская, д 44, кв 3,

указывается адрес или местоположение земельного участка

комиссией Администрации Сорочинского городского округа Оренбургской области

указывается наименование органа исполнительной власти субъекта Российской Федерации — города федерального значения Москвы, Санкт-Петербурга или Севастополя, органа местного самоуправления, уполномоченного на проведение мероприятий по выявлению правообладателей ранее учтенных объектов недвижимости

в составе:

Председателя комиссии - Павловой Елены Александровны - заместителя главы администрации Сорочинского городского округа по экономике и управлению имуществом, членов комиссии – Бредихиной Галины Ивановны – начальника Отдела доходов Управления финансов администрации Сорочинского городского округа Оренбургской области, Пикаловой Лидии Васильевны – ведущего специалиста отдела по управлению муниципальным имуществом и земельным отношениям администрации Сорочинского городского округа Оренбургской области

приводится состав комиссии (фамилия, имя, отчество, должность каждого члена комиссии (при наличии))

в отсутствие \_\_\_\_\_ лица, выявленного в качестве правообладателя указанного ранее учтенного объекта недвижимости.  
указать нужно: «в присутствии» или «в отсуствии»

Осмотр проведен \_\_\_\_\_ в форме визуального осмотра,

указать нужно: «в форме визуального осмотра», «с применением технических средств», если осмотр проведен с применением технических средств, дополнительно указываются наименование и модель использованного технического средства

В результате проведенного осмотра установлено, что ранее учтенный объект недвижимости с кадастровым номером 56:30:1301001:860, расположен по адресу: Оренбургская область, р-н Сорочинский, п. Родинский, ул. Советская, д 44, кв 3, площадь объекта по данным ЕГРН составляет 41,5 кв.м. Состояние объекта удовлетворительное. Правообладатель объекта не установлен.

(указать нужно: существует, прекратил существование)

Подписи членов комиссии:  
Председатель комиссии:

  
подпись

Е.А. Павлова  
расшифровка подписи

  
подпись

Г.И. Бредихина  
расшифровка подписи

  
подпись

Л.В. Пикалова  
расшифровка подписи



## АКТ ОСМОТРА

### здания, сооружения или объекта незавершенного строительства при выявлении правообладателей ранее учтенных объектов недвижимости

« 16 » февраля 2024 г.

№ 319

Настоящий акт составлен в результате проведенного 16 февраля 2024 года в 11 часов 10 минут  
указываются дата и время осмотра  
(число и месяц, год, минуты, часы)

осмотра объекта недвижимости Жилая квартира,  
указывается вид объекта недвижимости: здание, сооружение, объект незавершенного строительства

кадастровый (или иной государственный учетный) номер 56:30:1301001:878  
указывается при наличии кадастровый номер или иной государственный учетный номер (например, инвентарный) объекта недвижимости

расположенного Оренбургская область, р-н Сорочинский, п. Родинский, ул. Черемушки, д 5, кв 3  
указывается адрес объекта недвижимости (при наличии) либо местоположение (при отсутствии адреса)

на земельном участке с кадастровым номером \_\_\_\_\_,  
(при наличии)

расположенном Оренбургская область, р-н Сорочинский, п. Родинский, ул. Черемушки, д 5, кв 3,  
указывается адрес или местоположение земельного участка

комиссией Администрации Сорочинского городского округа Оренбургской области  
указывается наименование органа исполнительной власти субъекта Российской Федерации — города федерального значения Москвы, Санкт-Петербурга или Севастополя, органа местного самоуправления, уполномоченного на проведение мероприятий по выявлению правообладателей ранее учтенных объектов недвижимости

#### в составе:

Председателя комиссии - Павловой Елены Александровны - заместителя главы администрации Сорочинского городского округа по экономике и управлению имуществом, членов комиссии – Бредихиной Галины Ивановны – начальника Отдела доходов Управления финансов администрации Сорочинского городского округа Оренбургской области, Пикаловой Лидии Васильевны – ведущего специалиста отдела по управлению муниципальным имуществом и земельным отношениям администрации Сорочинского городского округа Оренбургской области

приводится состав комиссии (фамилия, имя, отчество, должность каждого члена комиссии (при наличии))

в отсутствие \_\_\_\_\_ лица, выявленного в качестве правообладателя указанного  
указать нужно: «в присутствии» или «в отсутствие»

ранее учтенного объекта недвижимости.

Осмотр проведен \_\_\_\_\_ в форме визуального осмотра

указать нужно: «в форме визуального осмотра», «с применением технических средств», если осмотр проведен с применением технических средств, дополнительно указываются наименование и модель использованного технического средства

В результате проведенного осмотра установлено, что ранее учтенный объект недвижимости с кадастровым номером 56:30:1301001:878, расположен по адресу: Оренбургская область, р-н Сорочинский, п. Родинский, ул. Черемушки, д 5, кв 3, площадь объекта по данным ЕГРН составляет 49,4 кв.м. Состояние объекта удовлетворительное. Правообладатель объекта не установлен.

(указать нужно: существует, прекратил существование)

Подписи членов комиссии:

Председатель комиссии:

Павл  
подпись

Е.А. Павлова

расшифровка подписи

Бредихина  
подпись

Г.И. Бредихина

расшифровка подписи

Пикалова  
подпись

Л.В. Пикалова

расшифровка подписи

## АКТ ОСМОТРА

### здания, сооружения или объекта незавершенного строительства при выявлении правообладателей ранее учтенных объектов недвижимости

« 16 » февраля 2024 г.

№ 310

Настоящий акт составлен в результате проведенного 16 февраля 2024 года в 10 часов 15 минут осмотра объекта недвижимости

указываются дата и время осмотра  
(число и месяц, год, минуты, часы)

Жилая квартира

кадастровый (или иной государственный учетный) номер 56:30:1301001:924

указывается вид объекта недвижимости: здание, сооружение, объект незавершенного строительства

расположенного Оренбургская область, р-н Сорочинский, п. Родинский, ул. Юбилейная, д. 16, кв. 2

указывается адрес объекта недвижимости (при наличии) либо местоположение (при отсутствии адреса)

на земельном участке с кадастровым номером

(при наличии)

расположенном Оренбургская область, р-н Сорочинский, п. Родинский, ул. Юбилейная, д. 16, кв. 2,

указывается адрес или местоположение земельного участка

комиссией Администрации Сорочинского городского округа Оренбургской области

указывается наименование органа исполнительной власти субъекта Российской Федерации — города федерального значения Москвы, Санкт-Петербурга или Севастополя, органа местного самоуправления, уполномоченного на проведение мероприятий по выявлению правообладателей ранее учтенных объектов недвижимости

в составе:

Председателя комиссии - Павловой Елены Александровны - заместителя главы администрации Сорочинского городского округа по экономике и управлению имуществом, членов комиссии – Бредихиной Галины Ивановны – начальника Отдела доходов Управления финансов администрации Сорочинского городского округа Оренбургской области, Пикаловой Лидии Васильевны – ведущего специалиста отдела по управлению муниципальным имуществом и земельным отношениям администрации Сорочинского городского округа Оренбургской области

приводится состав комиссии (фамилия, имя, отчество, должность каждого члена комиссии (при наличии))

в отсутствие лица, выявленного в качестве правообладателя указанного ранее учтенного объекта недвижимости.

Осмотр проведен в форме визуального осмотра

указать нужно: «в форме визуального осмотра», «с применением технических средств», если осмотр проведен с применением технических средств, дополнительно указываются наименование и модель использованного технического средства

В результате проведенного осмотра установлено, что ранее учтенный объект недвижимости с кадастровым номером 56:30:1301001:924, расположен по адресу: Оренбургская область, р-н Сорочинский, п. Родинский, ул. Юбилейная, д. 16, кв. 2, площадь объекта по данным ЕГРН составляет 47 кв.м. Состояние объекта удовлетворительное. Правообладатель объекта не установлен.

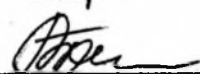
(указать нужно: существует, прекратил существование)

Подписи членов комиссии:


Председатель комиссии:

  
подпись

Е.А. Павлова  
расшифровка подписи

  
подпись

Г.И. Бредихина  
расшифровка подписи

  
подпись

Л.В. Пикалова  
расшифровка подписи