



Администрация Сорочинского городского округа Оренбургской области

## ПОСТАНОВЛЕНИЕ

от 22.02.2024 № 309-п

Об утверждении схемы расположения земельного участка на кадастровом плане территории

В соответствии со статьей 11.10 Земельного кодекса Российской Федерации, статьей 16 Федерального закона от 06.10.2003 № 131-ФЗ «Об общих принципах организации местного самоуправления в Российской Федерации», приказом Росреестра от 10.11.2020 № П/0412 «Об утверждении классификатора видов разрешенного использования земельных участков», руководствуясь статьями 32, 35, 40 Устава муниципального образования Сорочинский городской округ Оренбургской области, постановлением администрации Сорочинского городского округа Оренбургской области от 28.11.2022 № 1667-п «Об утверждении Правил землепользования и застройки муниципального образования Сорочинский городской округ Оренбургской области» (с изменениями от 19.10.2023 № 1418-п), администрация Сорочинского городского округа Оренбургской области **п о с т а н о в л я е т**:

1. Утвердить схему расположения земельного участка на кадастровом плане территории, условный номер земельного участка 56:45:0102027:3У1, площадью 34 кв.м., расположенного в территориальной зоне «Ж.2 – Зона застройки малоэтажными жилыми домами (до 4 эт., включая мансардный)», по адресу: Российская Федерация, Оренбургская область, Сорочинский городской округ, г. Сорочинск, территория ГСК Гаражный массив 6, улица 31-я линия. Разрешенное использование: хранение автотранспорта (код 2.7.1). Категория земель: земли населенных пунктов.

2. Настоящее постановление дает право заявителю на обращение без доверенности с заявлением о государственном кадастровом учете образуемого земельного участка и о государственной регистрации права муниципальной собственности на образуемый земельный участок.

3. Срок действия настоящего постановления составляет два года со дня его подписания.

4. Контроль за исполнением настоящего постановления возложить на исполняющего обязанности главного архитектора муниципального образования Сорочинский городской округ Оренбургской области Рудась О.Р.

5. Настоящее постановление вступает в силу со дня его подписания и подлежит размещению на Портале муниципального образования

Сорочинский городской округ Оренбургской области в сети «Интернет»  
(<http://sorochinsk56.ru>).

Глава муниципального образования  
Сорочинский городской округ



Т.П. Мелентьева

Разослано: в дело, Управлению архитектуры, Рябых Е.С., заявителю, ОУМИ,  
прокуратуре.



Утверждаю:  
Первый заместитель главы администрации  
городского округа по оперативному  
управлению муниципальным хозяйством

  
\_\_\_\_\_ А.А.Богданов  
« \_\_\_\_\_ » \_\_\_\_\_ 20\_\_ г.

Акт  
согласования земельного участка  
к заявлению № 715-01/115 от 13.02.2024

И.о. главного архитектора  
Сорочинского городского округа

м.п.

 \_\_\_\_\_  
(подпись)   
(ФИО)

Филиал АО Газпром газораспределение  
Оренбург» в г.Сорочинске (Сорочинскмежрайгаз)

м.п.

\_\_\_\_\_ \_\_\_\_\_  
(подпись) (ФИО)

Филиал АО «Оренбургкоммунэлектросеть» -  
Сорочинские КЭС

м.п.

\_\_\_\_\_ \_\_\_\_\_  
(подпись) (ФИО)

СЦ Ростелеком (г. Сорочинск)

м.п.

\_\_\_\_\_ \_\_\_\_\_  
(подпись) (ФИО)


Отдел по управлению муниципальным имуществом  
и земельным отношениям

м.п.

 \_\_\_\_\_  
(подпись)   
(ФИО)

МУП «Сан очистка»

м.п.

 \_\_\_\_\_  
(подпись)   
(ФИО)

Комиссия произвела обследование и выбор земельного участка:  
Участок площадью 34 м2, расположен в кадастровом квартале: 56:45:0102027

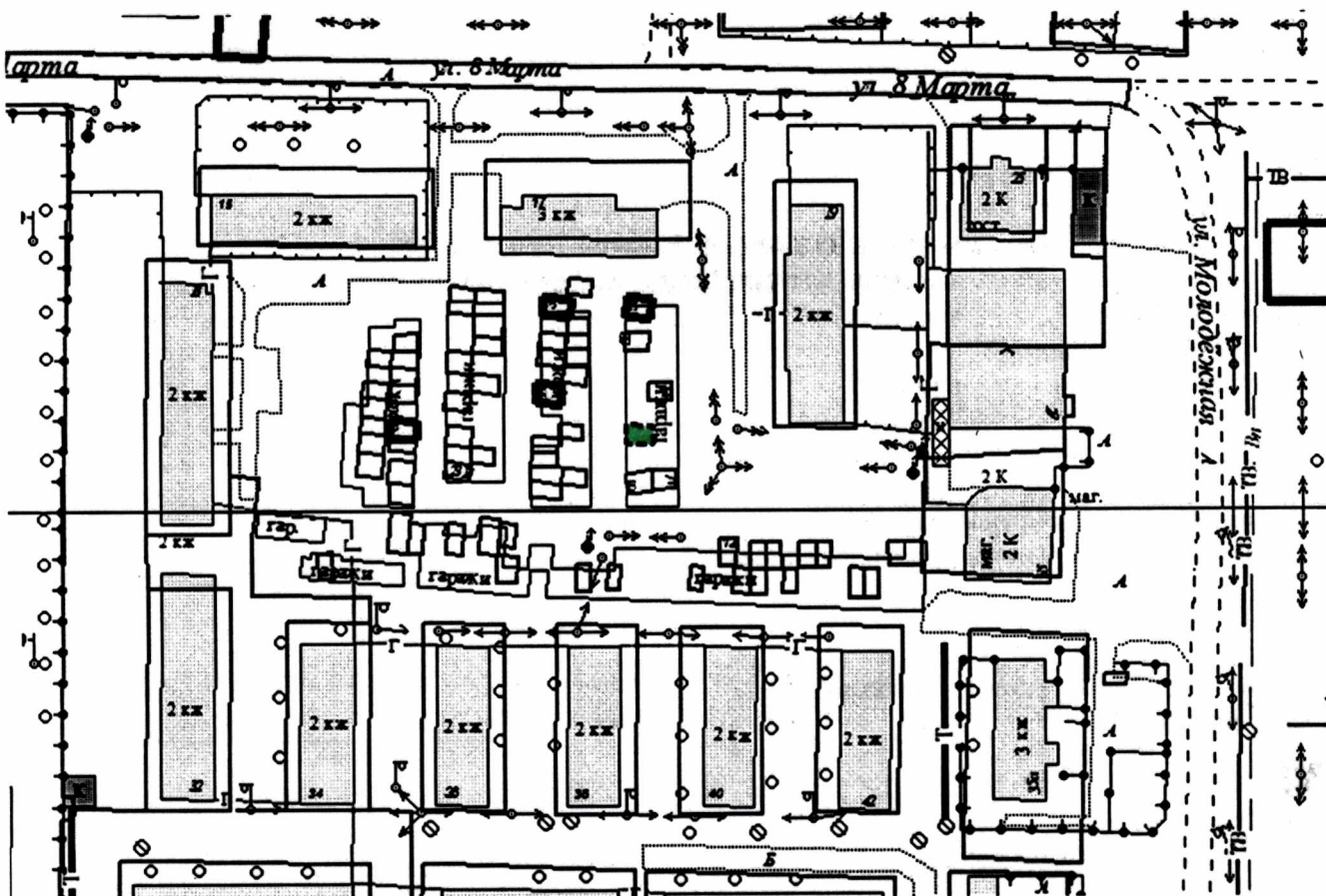
Адрес (местоположение):  
Оренбургская область, г. Сорочинск, территория ГСК Гаражный массив 6, улица 31-я линия

Категория земель: земли населенных пунктов

Разрешенное использование: хранение автотранспорта (код 2.7.1).



Схема расположения земельного участка или земельных  
участков на кадастровом плане территории  
Оренбургская область, г. Сорочинск, территория ГСК Гаражный массив 6, улица 31-я линия  
квартал 56:45:0102027



Подготовил:

О.Р.Рудась  
(Ф.И.О.)

**Ж.2 - Зона застройки малоэтажными жилыми  
домами (до 4 эт., включая мансардный)**