



Администрация Сорочинского городского округа Оренбургской области

## ПО С Т А Н О В Л Е Н И Е

от 19.02.2024 № 274-н

О выявлении зданий, сооружений, помещений, машино-мест или объектов незавершенного строительства в качестве бесхозных

В соответствии с Федеральным законом от 06.10.2003 №131-ФЗ « Об общих принципах организации местного самоуправления в Российской Федерации», частью 20 статьи 69.1 Федерального закона от 13 июля 2015 года № 218-ФЗ «О государственной регистрации недвижимости» (далее Закон №218-ФЗ), руководствуясь статьями 32, 35, 40 Устава муниципального образования Сорочинский городской округ Оренбургской области, администрация Сорочинского городского округа Оренбургской области п о с т а н о в л я е т:

1. В результате проведенных мероприятий, предусмотренных частью 4 статьи 69.1 Закона № 218-ФЗ, выявлены в качестве бесхозных следующие объекты:

- здание с кадастровым номером 56:45:0101063:113, расположенное по адресу Оренбургская область, г. Сорочинск, ул. Набережная, д. 48;
- здание с кадастровым номером 56:45:0101068:353, расположенное по адресу Оренбургская область, г. Сорочинск, ул. Орджоникидзе, д. 137;
- здание с кадастровым номером 56:45:0102001:285, расположенное по адресу Оренбургская область, г. Сорочинск, ул. Пролетарская, д. 3.

2. Принадлежность объектов к бесхозным подтверждается ответами на следующие запросы:

- в орган технической инвентаризации (запрос от 24.11.2023 № 01-01-15/6135, ответ от 08.12.2023 № 05-03-10/1780 свидетельствует об отсутствии правоустанавливающих документов);
- в Территориальное управление Федерального агентства по управлению государственным имуществом в Оренбургской области (запрос от 21.11.2023 № 01-01-15/6069, ответ от 05.12.2023 № 56-НБ-02/8944 свидетельствует об отсутствии информации и правоустанавливающих документов);
- в Министерство природных ресурсов, экологии и имущественных отношений Оренбургской области (запрос от 21.11.2023 № 01-01-15/6067, ответ от 18.12.2023 № 12-20/33663 свидетельствует об отсутствии информации и правоустанавливающих документов);

Также проведены мероприятия по анализу информации, имеющейся в архивах муниципального образования Сорочинский городской округ Оренбургской области.

3. Указанные в пункте 1 настоящего постановления объекты недвижимости не прекратили существование, что подтверждается актами осмотра от 01.02.2024 (приложение к настоящему постановлению).

4. Отделу по управлению муниципальным имуществом и земельным отношениям администрации Сорочинского городского округа Оренбургской области провести мероприятия по постановке на учет в Управления Федеральной службы регистрации, кадастра и картографии по Оренбургской области в качестве бесхозных объекты недвижимости, указанные в пункте 1 настоящего постановления.

5. Контроль за исполнением настоящего постановления оставляю за собой.

6. Постановление вступает в силу со дня его подписания и подлежит размещению на Портале муниципального образования Сорочинский городской округ Оренбургской области в сети «Интернет» (<http://sorochinsk56.ru>).

Глава муниципального образования  
Сорочинский городской округ



Т.П. Мелентьева

Разослано: в дело, ОУМИ, Рябых Е.С., прокуратуре.



# АКТ ОСМОТРА

## здания, сооружения или объекта незавершенного строительства при выявлении правообладателей ранее учтенных объектов недвижимости

« 12 » февраля 2024 г.

№ 257

12 февраля 2024 года в 16 часов 20 ми-

Настоящий акт составлен в результате проведенного

нут

указываются дата и время осмотра  
(число и месяц, год, минуты, часы)

осмотра объекта недвижимости

здание

кадастровый (или иной государственный учетный) номер

указывается вид объекта недвижимости: здание, сооружение, объект незавершенного строительства

56:45:0101063:113

расположенного

указывается при наличии кадастровый номер или иной государственный учетный номер (например, инвентарный) объекта недвижимости

Оренбургская область, г. Сорочинск, ул. Набережная д. 48

на земельном участке с кадастровым номером

указывается адрес объекта недвижимости (при наличии) либо местоположение (при отсутствии адреса)

(при наличии)

расположенном

Оренбургская область, г. Сорочинск, ул. Набережная д. 48

указывается адрес или местоположение земельного участка

комиссией

Администрации Сорочинского городского округа Оренбургской области

указывается наименование органа исполнительной власти субъекта Российской Федерации — города федерального значения Москвы, Санкт-Петербурга или Севастополя, органа местного самоуправления, уполномоченного на проведение мероприятий по выявлению правообладателей ранее учтенных объектов недвижимости

в составе:

Председателя комиссии - Павловой Елены Александровны - заместителя главы администрации Сорочинского городского округа по экономике и управлению имуществом, членов комиссии – Федоровой Натальи Викторовны – начальника Отдела по управлению муниципальным имуществом и земельным отношениям администрации Сорочинского городского округа Оренбургской области, Пикаловой Лидии Васильевны – ведущего специалиста отдела по управлению имуществом и земельным отношениям администрации Сорочинского городского округа

приводится состав комиссии (фамилия, имя, отчество, должность каждого члена комиссии (при наличии))

в отсутствие

лица, выявленного в качестве правообладателя указанного

указать нужное: «в присутствии» или «в отсутствие»

ранее учтенного объекта недвижимости.

Осмотр проведен

в форме визуального осмотра

указать нужное: «в форме визуального осмотра», «с применением технических средств», если осмотр проведен с применением технических средств, дополнительно указываются наименование и модель использованного технического средства

В результате проведенного осмотра установлено, что ранее учтенный объект недвижимости с кадастровым номером 56:45:0101063:113, (жилой дом) расположен по адресу: Оренбургская область, г. Сорочинск, ул. Набережная д. 48. Состояние объекта удовлетворительное. Правообладатель объекта не установлен.

(указать нужное: существует, прекратил существование)

Подписи членов комиссии:

Председатель комиссии:



подпись

Е.А. Павлова

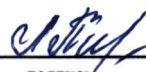
расшифровка подписи



подпись

Н.В. Федорова

расшифровка подписи



подпись

Л.В. Пикалова

расшифровка подписи

**Филиал публично-правовой компании "Роскадастр" по Оренбургской области**  
полное наименование органа регистрации прав

Выписка из Единого государственного реестра недвижимости об объекте недвижимости


Сведения о характеристиках объекта недвижимости

На основании запроса от 15.02.2024, поступившего на рассмотрение 15.02.2024, сообщаем, что согласно записям Единого государственного реестра недвижимости:

Раздел 1 Лист 1


|                                       |                           |                   |                         |
|---------------------------------------|---------------------------|-------------------|-------------------------|
| Здание                                |                           |                   |                         |
| вид объекта недвижимости              |                           |                   |                         |
| Лист № 1 раздела 1                    | Всего листов раздела 1: 2 | Всего разделов: 1 | Всего листов выписки: 2 |
| 15.02.2024г. № КУВИ-001/2024-47827457 |                           |                   |                         |
| Кадастровый номер:                    | 56:45:0101063:113         |                   |                         |
| Номер кадастрового квартала:          | 56:45:0101063             |                   |                         |
| Дата присвоения кадастрового номера:  | 30.10.2011                |                   |                         |

|   |  |
|---|--|
| Ранее присвоенный государственный учетный номер:  | Инвентарный номер 44 3449                              |
| Местоположение:   | Оренбургская область, г Сорочинск, ул Набережная, д 48 |
| Площадь:  | 80.7   |
| Назначение:   | Жилое  |
| Наименование:   | жилой дом  |
| Количество этажей, в том числе подземных этажей:  | 1, в том числе подземных 0                             |
| Материал наружных стен:   | Деревянные   |
| Год ввода в эксплуатацию по завершении строительства:   | данные отсутствуют                                     |
| Год завершения строительства:   | 1993   |
| Кадастровая стоимость, руб.:  | 411160.85  |
| Кадастровые номера иных объектов недвижимости, в пределах которых расположен объект недвижимости: | данные отсутствуют                                     |
| Кадастровые номера помещений, машино-мест, расположенных в здании или сооружении:                 | данные отсутствуют                                     |
| Кадастровые номера объектов недвижимости, из которых образован объект недвижимости:               | данные отсутствуют                                     |
| Кадастровые номера образованных объектов недвижимости:  | данные отсутствуют                                     |
| Сведения о включении объекта недвижимости в состав предприятия как имущественного комплекса:      | данные отсутствуют                                     |
| Сведения о включении объекта недвижимости в состав единого недвижимого комплекса:                 | данные отсутствуют                                     |
| Виды разрешенного использования:  | данные отсутствуют                                     |

|                               |   |                   |
|-------------------------------|---|-------------------|
| полное наименование должности | <br><b>ДОКУМЕНТ ПОДПИСАН<br/>ЭЛЕКТРОННОЙ ПОДПИСЬЮ</b>   | инициалы, фамилия |
|                               | Сертификат: 00BB056B7401CB38D2B3576ACDC8425108<br>Владелец: ФЕДЕРАЛЬНАЯ СЛУЖБА ГОСУДАРСТВЕННОЙ<br>РЕГИСТРАЦИИ, КАДАСТРА И КАРТОГРАФИИ<br>Действителен: с 27.06.2023 по 19.09.2024 |                   |



|   |                           |  |                         |
|---|---------------------------|--|-------------------------|
| Здание  |                           |  |                         |
| вид объекта недвижимости  |                           |  |                         |
| Лист № 2 раздела 1  | Всего листов раздела 1: 2 | Всего разделов: 1  | Всего листов выписки: 2 |
| 15.02.2024г. № КУВИ-001/2024-47827457   |                           |  |                         |
| Кадастровый номер:  |                           | 56:45:0101063:113  |                         |
| Сведения о включении объекта недвижимости в реестр объектов культурного наследия: |                           | данные отсутствуют   |                         |
| Сведения о кадастровом инженере:  |                           | дата завершения кадастровых работ: 05.11.2003  |                         |
| Статус записи об объекте недвижимости:  |                           | Сведения об объекте недвижимости имеют статус "актуальные, ранее учтенные"   |                         |
| Особые отметки:   |                           | Сведения, необходимые для заполнения разделов: 2 - Сведения о зарегистрированных правах; 5 - Описание местоположения объекта недвижимости; 6 - Сведения о частях объекта недвижимости; 7 - Перечень помещений, машино-мест, расположенных в здании, сооружении; 8 - План расположения помещения, машино-места на этаже (плане этажа), отсутствуют. |                         |
| Получатель выписки:   |                           | УПРАВЛЕНИЕ АРХИТЕКТУРЫ, ГРАДОСТРОИТЕЛЬСТВА И КАПИТАЛЬНОГО СТРОИТЕЛЬСТВА АДМИНИСТРАЦИИ СОРОЧИНСКОГО ГОРОДСКОГО ОКРУГА ОРЕНБУРГСКОЙ ОБЛАСТИ  |                         |

|                               |  |                   |
|-------------------------------|--|-------------------|
| полное наименование должности | <br>ДОКУМЕНТ ПОДПИСАН<br>ЭЛЕКТРОННОЙ ПОДПИСЬЮ<br>Сертификат: 00BB056B7401CB38D2B3576ACDC8425108<br>Владелец: ФЕДЕРАЛЬНАЯ СЛУЖБА ГОСУДАРСТВЕННОЙ<br>РЕГИСТРАЦИИ, КАДАСТРА И КАРТОГРАФИИ<br>Действителен: с 27.06.2023 по 19.09.2024 | инициалы, фамилия |
|-------------------------------|--|-------------------|

# АКТ ОСМОТРА

## здания, сооружения или объекта незавершенного строительства при выявлении правообладателей ранее учтенных объектов недвижимости

« 12 » февраля 2024 г.

№ 259

12 февраля 2024 года в 16 часов 20 ми-  
нут

Настоящий акт составлен в результате проведенного

указываются дата и время осмотра  
(число и месяц, год, минуты, часы)

осмотра объекта недвижимости

здание

указывается вид объекта недвижимости: здание, сооружение, объект незавершенного строительства

кадастровый (или иной государственный учетный) номер

56:45:0101068:353

указывается при наличии кадастровый номер или иной государственный учетный номер (например, инвентарный) объекта недвижимости  
расположенного Оренбургская область, г. Сорочинск, ул. Орджоникидзе д. 137

указывается адрес объекта недвижимости (при наличии) либо местоположение (при отсутствии адреса)

на земельном участке с кадастровым номером

(при наличии)

расположенном Оренбургская область, г. Сорочинск, ул. Орджоникидзе д. 137

указывается адрес или местоположение земельного участка

комиссией Администрации Сорочинского городского округа Оренбургской области

указывается наименование органа исполнительной власти субъекта Российской Федерации — города федерального значения Москвы, Санкт-Петербурга или Севастополя, органа местного самоуправления, уполномоченного на проведение мероприятий по выявлению правообладателей ранее учтенных объектов недвижимости

в составе:

Председателя комиссии - Павловой Елены Александровны - заместителя главы администрации Сорочинского городского округа по экономике и управлению имуществом, членов комиссии – Федоровой Натальи Викторовны – начальника Отдела по управлению муниципальным имуществом и земельным отношениям администрации Сорочинского городского округа Оренбургской области, Пикаловой Лидии Васильевны – ведущего специалиста отдела по управлению имуществом и земельным отношениям администрации Сорочинского городского округа

приводится состав комиссии (фамилия, имя, отчество, должность каждого члена комиссии (при наличии))

в отсутствие лица, выявленного в качестве правообладателя указанного

указать нужно: «в присутствии» или «в отсутствие»

ранее учтенного объекта недвижимости.

Осмотр проведен в форме визуального осмотра

указать нужно: «в форме визуального осмотра», «с применением технических средств», если осмотр проведен с применением технических средств, дополнительно указываются наименование и модель использованного технического средства

В результате проведенного осмотра установлено, что ранее учтенный объект недвижимости с кадастровым номером 56:45:0101068:353, (жилой дом) расположен по адресу: Оренбургская область, г. Сорочинск, ул. Орджоникидзе д. 137. Состояние объекта удовлетворительное. Правообладатель объекта не установлен.

(указать нужно: существует, прекратил существование)

Подписи членов комиссии:

Председатель комиссии:

  
подпись

Е.А. Павлова

расшифровка подписи

  
подпись

Н.В. Федорова

расшифровка подписи

  
подпись

Л.В. Пикалова

расшифровка подписи



**Филиал публично-правовой компании "Роскадастр" по Оренбургской области**  
полное наименование органа регистрации прав  
**Выписка из Единого государственного реестра недвижимости об объекте недвижимости**

**Сведения о характеристиках объекта недвижимости**

На основании запроса от 15.02.2024, поступившего на рассмотрение 15.02.2024, сообщаем, что согласно записям Единого государственного реестра недвижимости:


Раздел 1 Лист 1

|                                 |  |  |  |
|---------------------------------|--|--|--|
| <b>Здание</b>                   |  |  |  |
| <b>вид объекта недвижимости</b> |  |  |  |


|                    |                           |                   |                         |
|--------------------|---------------------------|-------------------|-------------------------|
| Лист № 1 раздела 1 | Всего листов раздела 1: 2 | Всего разделов: 1 | Всего листов выписки: 2 |
|--------------------|---------------------------|-------------------|-------------------------|

|                                       |                   |
|---------------------------------------|-------------------|
| 15.02.2024г. № КУВИ-001/2024-47830428 |                   |
| Кадастровый номер:                    | 56:45:0101068:353 |
| Номер кадастрового квартала:          | 56:45:0101068     |
| Дата присвоения кадастрового номера:  | 10.02.2015        |

|   |   |
|---|---|
| Ранее присвоенный государственный учетный номер:  | данные отсутствуют                                      |
| Местоположение:   | Оренбургская область, г.Сорочинск, ул.Орджоникидзе, 137 |
| Площадь:  | 43  |
| Назначение:   | Жилое   |
| Наименование:   | данные отсутствуют                                      |
| Количество этажей, в том числе подземных этажей:  | данные отсутствуют                                      |
| Материал наружных стен:   | Из прочих материалов                                    |
| Год ввода в эксплуатацию по завершении строительства:   | данные отсутствуют                                      |
| Год завершения строительства:   | данные отсутствуют                                      |
| Кадастровая стоимость, руб.:  | 272622.15   |
| Кадастровые номера иных объектов недвижимости, в пределах которых расположен объект недвижимости: | данные отсутствуют                                      |
| Кадастровые номера помещений, машино-мест, расположенных в здании или сооружении:                 | данные отсутствуют                                      |
| Кадастровые номера объектов недвижимости, из которых образован объект недвижимости:               | данные отсутствуют                                      |
| Кадастровые номера образованных объектов недвижимости:  | данные отсутствуют                                      |
| Сведения о включении объекта недвижимости в состав предприятия как имущественного комплекса:      | данные отсутствуют                                      |
| Сведения о включении объекта недвижимости в состав единого недвижимого комплекса:                 | данные отсутствуют                                      |
| Виды разрешенного использования:  | данные отсутствуют                                      |

|  |  |  |                               |                   |
|--|--|--|-------------------------------|-------------------|
|  | <br>ДОКУМЕНТ ПОДПИСАН<br>ЭЛЕКТРОННОЙ ПОДПИСЬЮ<br><small>Сертификат: 00BВ056В7401СВ38D2В3576АСDСВ425108</small><br><small>Владелец: ФЕДЕРАЛЬНАЯ СЛУЖБА ГОСУДАРСТВЕННОЙ</small><br><small>РЕГИСТРАЦИИ, КАДАСТРА И КАРТОГРАФИИ</small><br><small>Действителен: с 27.06.2023 по 19.09.2024</small> |  |                               |                   |
|  |  |  | полное наименование должности | инициалы, фамилия |

|   |                           |  |                         |
|---|---------------------------|--|-------------------------|
| Здание  |                           |  |                         |
| вид объекта недвижимости  |                           |  |                         |
| Лист № 2 раздела 1  | Всего листов раздела 1: 2 | Всего разделов: 1  | Всего листов выписки: 2 |
| 15.02.2024г. № КУВИ-001/2024-47830428   |                           |  |                         |
| Кадастровый номер:  |                           | 56:45:0101068:353  |                         |
| Сведения о включении объекта недвижимости в реестр объектов культурного наследия: |                           | данные отсутствуют   |                         |
| Сведения о кадастровом инженере:  |                           | данные отсутствуют   |                         |
| Статус записи об объекте недвижимости:  |                           | Объект недвижимости снят с кадастрового учета 30.01.2024 16:00:27  |                         |
| Особые отметки:   |                           | Сведения, необходимые для заполнения разделов: 2 - Сведения о зарегистрированных правах; 5 - Описание местоположения объекта недвижимости; 6 - Сведения о частях объекта недвижимости; 7 - Перечень помещений, машино-мест, расположенных в здании, сооружении; 8 - План расположения помещения, машино-места на этаже (плане этажа), отсутствуют. |                         |
| Получатель выписки:   |                           | УПРАВЛЕНИЕ АРХИТЕКТУРЫ, ГРАДОСТРОИТЕЛЬСТВА И КАПИТАЛЬНОГО СТРОИТЕЛЬСТВА АДМИНИСТРАЦИИ СОРОЧИНСКОГО ГОРОДСКОГО ОКРУГА ОРЕНБУРГСКОЙ ОБЛАСТИ  |                         |

|                               |  |                   |
|-------------------------------|--|-------------------|
| полное наименование должности | <br>ДОКУМЕНТ ПОДПИСАН<br>ЭЛЕКТРОННОЙ ПОДПИСЬЮ<br>Сертификат: 00BB056B7401CB38D2B3576ACDC8425108<br>Владелец: ФЕДЕРАЛЬНАЯ СЛУЖБА ГОСУДАРСТВЕННОЙ<br>РЕГИСТРАЦИИ, КАДАСТРА И КАРТОГРАФИИ<br>Действителен: с 27.06.2023 по 19.09.2024 | инициалы, фамилия |
|-------------------------------|--|-------------------|



# АКТ ОСМОТРА

## здания, сооружения или объекта незавершенного строительства при выявлении правообладателей ранее учтенных объектов недвижимости

« 12 » февраля 2024 г.

№

260

12 февраля 2024 года в 16 часов 20 минут

Настоящий акт составлен в результате проведенного

указываются дата и время осмотра  
(число и месяц, год, минуты, часы)

осмотра объекта недвижимости

здание

кадастровый (или иной государственный учетный) номер

указывается вид объекта недвижимости: здание, сооружение, объект незавершенного строительства

56:45:0102001:285

расположенного Оренбургская область, г. Сорочинск, ул. Пролетарская д. 3

указывается при наличии кадастровый номер или иной государственный учетный номер (например, инвентарный) объекта недвижимости

указывается адрес объекта недвижимости (при наличии) либо местоположение (при отсутствии адреса)

на земельном участке с кадастровым номером

(при наличии)

расположенном Оренбургская область, г. Сорочинск, ул. Пролетарская д. 3

указывается адрес или местоположение земельного участка

комиссией Администрации Сорочинского городского округа Оренбургской области

указывается наименование органа исполнительной власти субъекта Российской Федерации — города федерального значения Москвы, Санкт-Петербурга или Севастополя, органа местного самоуправления, уполномоченного на проведение мероприятий по выявлению правообладателей ранее учтенных объектов недвижимости

в составе:

Председателя комиссии - Павловой Елены Александровны - заместителя главы администрации Сорочинского городского округа по экономике и управлению имуществом, членов комиссии – Федоровой Натальи Викторовны – начальника Отдела по управлению муниципальным имуществом и земельным отношениям администрации Сорочинского городского округа Оренбургской области, Пикаловой Лидии Васильевны – ведущего специалиста отдела по управлению имуществом и земельным отношениям администрации Сорочинского городского округа

приводится состав комиссии (фамилия, имя, отчество, должность каждого члена комиссии (при наличии))

в отсутствие

лица, выявленного в качестве правообладателя указанного

указать нужно: «в присутствии» или «в отсутствие»

ранее учтенного объекта недвижимости.

Осмотр проведен

в форме визуального осмотра

указать нужно: «в форме визуального осмотра», «с применением технических средств», если осмотр проведен с применением технических средств, дополнительно указывается наименование и модель использованного технического средства

В результате проведенного осмотра установлено, что ранее учтенный объект недвижимости с кадастровым номером 56:45:0102001:285, (нежилое, цех по ремонту а/машин) расположен по адресу: Оренбургская область, г. Сорочинск, ул. Пролетарская д. 3. Состояние объекта удовлетворительное. Правообладатель объекта не установлен.

(указать нужно: существует, прекратил существование)

Подписи членов комиссии:

Председатель комиссии:



подпись

Е.А. Павлова

расшифровка подписи



подпись

Н.В. Федорова

расшифровка подписи



подпись

Л.В. Пикалова

расшифровка подписи

**Филиал публично-правовой компании "Роскадастр" по Оренбургской области**

полное наименование органа регистрации прав

**Выписка из Единого государственного реестра недвижимости об объекте недвижимости**

Сведения о характеристиках объекта недвижимости

На основании запроса от 15.02.2024, поступившего на рассмотрение 15.02.2024, сообщаем, что согласно записям Единого государственного реестра недвижимости:


Раздел 1 Лист 1

|                          |  |  |  |
|--------------------------|--|--|--|
| Здание                   |  |  |  |
| вид объекта недвижимости |  |  |  |

|                    |                           |                   |                         |
|--------------------|---------------------------|-------------------|-------------------------|
| Лист № 1 раздела 1 | Всего листов раздела 1: 2 | Всего разделов: 1 | Всего листов выписки: 2 |
|--------------------|---------------------------|-------------------|-------------------------|


|                                       |                   |
|---------------------------------------|-------------------|
| 15.02.2024г. № КУВИ-001/2024-47835517 |                   |
| Кадастровый номер:                    | 56:45:0102001:285 |
| Номер кадастрового квартала:          | 56:45:0102001     |
| Дата присвоения кадастрового номера:  | 30.10.2011        |

|   |   |
|---|---|
| Ранее присвоенный государственный учетный номер:  | Инвентарный номер 53:427:001:010052530                  |
| Местоположение:   | Оренбургская область, г Сорочинск, ул Пролетарская, д 3 |
| Площадь:  | 664.9   |
| Назначение:   | Нежилое   |
| Наименование:   | Цех по ремонту а/машин                                  |
| Количество этажей, в том числе подземных этажей:  | 1, в том числе подземных 0                              |
| Материал наружных стен:   | Кирпичные   |
| Год ввода в эксплуатацию по завершении строительства:   | данные отсутствуют                                      |
| Год завершения строительства:   | 1961  |
| Кадастровая стоимость, руб.:  | 8122099.25  |
| Кадастровые номера иных объектов недвижимости, в пределах которых расположен объект недвижимости: | 56:45:0102001:82  |
| Кадастровые номера помещений, машино-мест, расположенных в здании или сооружении:                 | данные отсутствуют                                      |
| Кадастровые номера объектов недвижимости, из которых образован объект недвижимости:               | данные отсутствуют                                      |
| Кадастровые номера образованных объектов недвижимости:  | данные отсутствуют                                      |
| Сведения о включении объекта недвижимости в состав предприятия как имущественного комплекса:      | данные отсутствуют                                      |
| Сведения о включении объекта недвижимости в состав единого недвижимого комплекса:                 | данные отсутствуют                                      |
| Виды разрешенного использования:  | данные отсутствуют                                      |

|                               |   |                   |
|-------------------------------|---|-------------------|
| полное наименование должности | <br>ДОКУМЕНТ ПОДПИСАН<br>ЭЛЕКТРОННОЙ ПОДПИСЬЮ   | инициалы, фамилия |
|                               | Сертификат: 00BB056B7401CB38D2B3576ACDC8425108<br>Владелец: ФЕДЕРАЛЬНАЯ СЛУЖБА ГОСУДАРСТВЕННОЙ<br>РЕГИСТРАЦИИ, КАДАСТРА И КАРТОГРАФИИ<br>Действителен: с 27.06.2023 по 19.09.2024 |                   |



|   |                           |   |                         |
|---|---------------------------|---|-------------------------|
| Здание  |                           |   |                         |
| вид объекта недвижимости  |                           |   |                         |
| Лист № 2 раздела 1  | Всего листов раздела 1: 2 | Всего разделов: 1   | Всего листов выписки: 2 |
| 15.02.2024г. № КУВИ-001/2024-47835517   |                           |   |                         |
| Кадастровый номер:  |                           | 56:45:0102001:285   |                         |
| Сведения о включении объекта недвижимости в реестр объектов культурного наследия: |                           | данные отсутствуют  |                         |
| Сведения о кадастровом инженере:  |                           | дата завершения кадастровых работ: 28.12.2004   |                         |
| Статус записи об объекте недвижимости:  |                           | Сведения об объекте недвижимости имеют статус "актуальные, ранее учтенные"  |                         |
| Особые отметки:   |                           | Сведения об ограничениях права на объект недвижимости, обременениях данного объекта, не зарегистрированных в реестре прав, ограничений прав и обременений недвижимого имущества: вид ограничения (обременения): прочие ограничения прав и обременения объекта недвижимости; срок действия: с 30.01.2020. Сведения, необходимые для заполнения разделов: 2 - Сведения о зарегистрированных правах; 5 - Описание местоположения объекта недвижимости; 6 - Сведения о частях объекта недвижимости; 7 - Перечень помещений, машино-мест, расположенных в здании, сооружении; 8 - План расположения помещения, машино-места на этаже (плане этажа), отсутствуют. |                         |
| Получатель выписки:   |                           | УПРАВЛЕНИЕ АРХИТЕКТУРЫ, ГРАДОСТРОИТЕЛЬСТВА И КАПИТАЛЬНОГО СТРОИТЕЛЬСТВА АДМИНИСТРАЦИИ СОРОЧИНСКОГО ГОРОДСКОГО ОКРУГА ОРЕНБУРГСКОЙ ОБЛАСТИ   |                         |

|                               |   |                   |
|-------------------------------|---|-------------------|
| полное наименование должности | <br>ДОКУМЕНТ ПОДПИСАН<br>ЭЛЕКТРОННОЙ ПОДПИСЬЮ   | инициалы, фамилия |
|                               | Сертификат: 00BB056B7401CB38D2B3576ACDC6425108<br>Владелец: ФЕДЕРАЛЬНАЯ СЛУЖБА ГОСУДАРСТВЕННОЙ<br>РЕГИСТРАЦИИ, КАДАСТРА И КАРТОГРАФИИ<br>Действителен: с 27.06.2023 по 19.09.2024 |                   |