



Администрация Сорочинского городского округа Оренбургской области

## ПОСТАНОВЛЕНИЕ

от 08.02.2024 № 216-п

О выявлении здания, сооружения, помещения, машино-места или объекта незавершенного строительства в качестве бесхозяйного

В соответствии с Федеральным законом от 06.10.2003 №131-ФЗ «Об общих принципах организации местного самоуправления в Российской Федерации», частью 20 статьи 69.1 Федерального закона от 13 июля 2015 года № 218-ФЗ «О государственной регистрации недвижимости» (далее Закон №218-ФЗ), руководствуясь статьями 32, 35, 40 Устава муниципального образования Сорочинский городской округ Оренбургской области, администрация Сорочинского городского округа Оренбургской области **п о с т а н о в л я е т**:

1. В результате проведенных мероприятий, предусмотренных частью 4 статьи 69.1 Закона № 218-ФЗ, следующие объекты:

- здание с кадастровым номером 56:45:0102001:308, расположенное по адресу Оренбургская область, г. Сорочинск, ул. Зеленая, д.90;
  - здание с кадастровым номером 56:45:0102001:309, расположенное по адресу Оренбургская область, г. Сорочинск, ул. Зеленая, д.90;
  - здание с кадастровым номером 56:45:0102001:310, расположенное по адресу Оренбургская область, г. Сорочинск, ул. Зеленая, д.90;
  - здание с кадастровым номером 56:45:0102001:311, расположенное по адресу Оренбургская область, г. Сорочинск, ул. Зеленая, д.90;
  - здание с кадастровым номером 56:45:0102001:314, расположенное по адресу Оренбургская область, г. Сорочинск, ул. Зеленая, д.90;
  - здание с кадастровым номером 56:45:0102001:315, расположенное по адресу Оренбургская область, г. Сорочинск, ул. Зеленая, д.90;
  - здание с кадастровым номером 56:45:0102001:316, расположенное по адресу Оренбургская область, г. Сорочинск, ул. Зеленая, д.90;
- выявлены в качестве бесхозяйных.

2. Принадлежность объектов к бесхозяйным подтверждается ответами на следующие запросы:

- в орган технической инвентаризации (запрос от 24.11.2023 № 01-01-15/6135, ответ от 08.12.2023 № 05-03-10/1780 свидетельствует об отсутствии правоустанавливающих документов);
- в Территориальное управление Федерального агентства по управлению государственным имуществом в Оренбургской области (запрос от 21.11.2023 № 01-01-15/6069, ответ от 05.12.2023 № 56-НБ-02/8944 свидетельствует об отсутствии информации и правоустанавливающих документов);

- в Министерство природных ресурсов, экологии и имущественных отношений Оренбургской области (запрос от 21.11.2023 № 01-01-15/6067, ответ от 18.12.2023 № 12-20/33663 свидетельствует об отсутствии информации и правоустанавливающих документов);

Также проведены мероприятия по анализу информации, имеющейся в архивах муниципального образования Сорочинский городской округ Оренбургской области.

3. Указанные в пункте 1 настоящего постановления объекты недвижимости не прекратили существование, что подтверждается актом осмотра от 27.12.2023 (приложение к настоящему постановлению).

4. Отделу по управлению муниципальным имуществом и земельным отношениям администрации Сорочинского городского округа Оренбургской области провести мероприятия по постановке на учет в Управления Федеральной службы регистрации, кадастра и картографии по Оренбургской области в качестве бесхозяйного объекта недвижимости, указанного в пункте 1 настоящего постановления.

5. Контроль за исполнением настоящего постановления оставляю за собой.

6. Постановление вступает в силу со дня его подписания и подлежит размещению на Портале муниципального образования Сорочинский городской округ Оренбургской области в сети «Интернет» (<http://sorochinsk56.ru>).

Глава муниципального образования  
Сорочинский городской округ



Т.П. Мелентьева

Разослано: в дело, ОУМИ, Рябых Е.С., прокуратуре.

# АКТ ОСМОТРА

## здания, сооружения или объекта незавершенного строительства при выявлении правообладателей ранее учтенных объектов недвижимости

« 27 » декабря 2023 г.

№ Л1

Настоящий акт составлен в результате проведенного

27 декабря 2023 года в 12 часов 30 ми-  
нут

указываются дата и время осмотра  
(число и месяц, год, минуты, часы)

осмотра объекта недвижимости

Здание

указывается вид объекта недвижимости: здание, сооружение, объект незавершенного строительства

кадастровый (или иной государственный учетный) номер

56:45:0102001:308

указывается при наличии кадастровый номер или иной государственный учетный номер (например, инвентарный) объекта недвижимости

расположенного

Оренбургская область, г. Сорочинск, ул. Зеленая, д.90

указывается адрес объекта недвижимости (при наличии) либо местоположение (при отсутствии адреса)

на земельном участке с кадастровым номером

(при наличии)

расположенном

Оренбургская обл., р-н Сорочинский, г. Сорочинск, ул. Зеленая, д.90

указывается адрес или местоположение земельного участка

комиссией

Администрации Сорочинского городского округа Оренбургской области

указывается наименование органа исполнительной власти субъекта Российской Федерации — города федерального значения Москвы, Санкт-Петербурга или Севастополя, органа местного самоуправления, уполномоченного на проведение мероприятий по выявлению правообладателей ранее учтенных объектов недвижимости

в составе:

Председателя комиссии - Павловой Елены Александровны - заместителя главы администрации Сорочинского городского округа по экономике и управлению имуществом, членов комиссии – Федоровой Натальи Викторовны – начальника Отдела по управлению муниципальным имуществом и земельным отношениям администрации Сорочинского городского округа Оренбургской области, Пикаловой Лидии Васильевны - ведущего специалиста отдела по управлению имуществом и земельным отношениям администрации Сорочинского городского округа

приводится состав комиссии (фамилия, имя, отчество, должность каждого члена комиссии (при наличии))

в отсутствие

лица, выявленного в качестве правообладателя указанного

указать нужно: «в присутствии» или «в отсутствие»

ранее учтенного объекта недвижимости.

Осмотр проведен

в форме визуального осмотра

указать нужно: «в форме визуального осмотра», «с применением технических средств», если осмотр проведен с применением технических средств, дополнительно указывается наименование и модель использованного технического средства

В результате проведенного осмотра установлено, что ранее учтенный объект недвижимости с кадастровым номером 56:45:0102001:308, расположен по адресу: г. Сорочинск, ул. ул. Зеленая, д.90, площадь объекта по данным ЕГРН составляет 501,2 кв.м. Состояние объекта удовлетворительное. Правообладатель объекта не установлен.

(указать нужно: существует, прекратил существование)

Приложение:

Подписи членов комиссии:

Председатель комиссии:

Павл  
подпись

Е.А. Павлова

расшифровка подписи

Фед  
подпись

Н.В. Федорова

расшифровка подписи

Пика  
подпись

Л.В. Пикалова

расшифровка подписи

Филиал публично-правовой компании "Роскадастр" по Оренбургской области

полное наименование органа регистрации прав

Выписка из Единого государственного реестра недвижимости об объекте недвижимости


Сведения о характеристиках объекта недвижимости

На основании запроса от 10.01.2024, поступившего на рассмотрение 10.01.2024, сообщаем, что согласно записям Единого государственного реестра недвижимости:



Раздел 1 Лист 1

Здание			
вид объекта недвижимости			
Лист № 1 раздела 1	Всего листов раздела 1: 2	Всего разделов: 2	Всего листов выписки: 3
10.01.2024г. № КУВИ-001/2024-7113945			
Кадастровый номер:	56:45:0102001:308	630 778 818 629	
Номер кадастрового квартала:	56:45:0102001		
Дата присвоения кадастрового номера:	30.10.2011		

Ранее присвоенный государственный учетный номер:	Инвентарный номер 6495
Местоположение:	Оренбургская область, г Сорочинск, ул Зеленая, д 90
Площадь:	501.2
Назначение:	Нежилое
Наименование:	Мастерская
Количество этажей, в том числе подземных этажей:	1, в том числе подземных 0
Материал наружных стен:	Кирпичные
Год ввода в эксплуатацию по завершении строительства:	данные отсутствуют
Год завершения строительства:	данные отсутствуют
Кадастровая стоимость, руб.:	3728993.16
Кадастровые номера иных объектов недвижимости, в пределах которых расположен объект недвижимости:	56:45:0102001:885; КУВД-001/2022-32556668:3, КУВД-001/2022-32556668:5
Кадастровые номера помещений, машино-мест, расположенных в здании или сооружении:	данные отсутствуют
Кадастровые номера объектов недвижимости, из которых образован объект недвижимости:	данные отсутствуют
Кадастровые номера образованных объектов недвижимости:	данные отсутствуют
Сведения о включении объекта недвижимости в состав предприятия как имущественного комплекса:	данные отсутствуют
Сведения о включении объекта недвижимости в состав единого недвижимого комплекса:	данные отсутствуют
Виды разрешенного использования:	данные отсутствуют

	 ДОКУМЕНТ ПОДПИСАН ЭЛЕКТРОННОЙ ПОДПИСЬЮ Сертификат: 00BB056B7401CB38D2B3576ACDC8425108 Владелец: ФЕДЕРАЛЬНАЯ СЛУЖБА ГОСУДАРСТВЕННОЙ РЕГИСТРАЦИИ, КАДАСТРА И КАРТОГРАФИИ Действителен с 27.06.2023 по 19.09.2024	
полное наименование должности	инициалы, фамилия	

Здание			
вид объекта недвижимости			
Лист № 2 раздела 1	Всего листов раздела 1: 2	Всего разделов: 2	Всего листов выписки: 3
10.01.2024г. № КУВИ-001/2024-7113945			
Кадастровый номер:		56:45:0102001:308	
Сведения о включении объекта недвижимости в реестр объектов культурного наследия:		данные отсутствуют	
Сведения о кадастровом инженере:		данные отсутствуют	
Статус записи об объекте недвижимости:		Сведения об объекте недвижимости имеют статус "актуальные, ранее учтенные"	
Особые отметки:		Сведения, необходимые для заполнения разделов: 2 - Сведения о зарегистрированных правах; 6 - Сведения о частях объекта недвижимости; 7 - Перечень помещений, машино-мест, расположенных в здании, сооружении; 8 - План расположения помещения, машино-места на этаже (плане этажа), отсутствуют.	
Получатель выписки:		УПРАВЛЕНИЕ АРХИТЕКТУРЫ, ГРАДОСТРОИТЕЛЬСТВА И КАПИТАЛЬНОГО СТРОИТЕЛЬСТВА АДМИНИСТРАЦИИ СОРОЧИНСКОГО ГОРОДСКОГО ОКРУГА ОРЕНБУРГСКОЙ ОБЛАСТИ	

полное наименование должности		ДОКУМЕНТ ПОДПИСАН	инициалы, фамилия
		ЭЛЕКТРОННОЙ ПОДПИСЬЮ	
Сертификат: 00BV056B7401CB38D2B3576ACDC8425108			
Владелец: ФЕДЕРАЛЬНАЯ СЛУЖБА ГОСУДАРСТВЕННОЙ			
РЕГИСТРАЦИИ, КАДАСТРА И КАРТОГРАФИИ			
Действителен: с 27.06.2023 по 19.09.2024			

# АКТ ОСМОТРА

## здания, сооружения или объекта незавершенного строительства при выявлении правообладателей ранее учтенных объектов недвижимости

« 27 » декабря 2023 г.

№ 82

27 декабря 2023 года в 12 часов 30 минут

Настоящий акт составлен в результате проведенного

НУТ

указываются дата и время осмотра  
(число и месяц, год, минуты, часы)

осмотра объекта недвижимости

Здание

указывается вид объекта недвижимости: здание, сооружение, объект незавершенного строительства

кадастровый (или иной государственный учетный) номер

56:45:0102001:309

указывается при наличии кадастровый номер или иной государственный учетный номер (например, инвентарный) объекта недвижимости

расположенного

Оренбургская область, г. Сорочинск, ул. Зеленая, д.90

указывается адрес объекта недвижимости (при наличии) либо местоположение (при отсутствии адреса)

на земельном участке с кадастровым номером

(при наличии)

расположенном Оренбургская обл., р-н Сорочинский, г. Сорочинск, ул. Зеленая, д.90

указывается адрес или местоположение земельного участка

комиссией

Администрации Сорочинского городского округа Оренбургской области

указывается наименование органа исполнительной власти субъекта Российской Федерации — города федерального значения Москвы, Санкт-Петербурга или Севастополя, органа местного самоуправления, уполномоченного на проведение мероприятий по выявлению правообладателей ранее учтенных объектов недвижимости

В составе:

Председателя комиссии - Павловой Елены Александровны - заместителя главы администрации Сорочинского городского округа по экономике и управлению имуществом, членов комиссии – Федоровой Натальи Викторовны – начальника Отдела по управлению муниципальным имуществом и земельным отношениям администрации Сорочинского городского округа Оренбургской области, Пикаловой Лидии Васильевны - ведущего специалиста отдела по управлению имуществом и земельным отношениям администрации Сорочинского городского округа

(приводится состав комиссии (фамилия, имя, отчество, должность каждого члена комиссии (при наличии)))

в отсутствие

лица, выявленного в качестве правообладателя указанного

указать нужное: «в присутствии» или «в отсутствие»

ранее учтенного объекта недвижимости.

Осмотр проведен

в форме визуального осмотра

указать нужное: «в форме визуального осмотра», «с применением технических средств», если осмотр проведен с применением технических средств, дополнительно указываются наименование и модель использованного технического средства

В результате проведенного осмотра установлено, что ранее учтенный объект недвижимости с кадастровым номером 56:45:0102001:309, расположен по адресу: г. Сорочинск, ул. ул. Зеленая, д.90, площадь объекта по данным ЕГРН составляет 257,3 кв.м. Состояние объекта удовлетворительное. Правообладатель объекта не установлен.

(указать нужное: существует, прекратил существование)

Приложение:

Подписи членов комиссии:

Председатель комиссии:



подпись

Е.А. Павлова

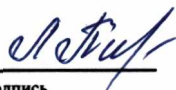
расшифровка подписи



подпись

Н.В. Федорова

расшифровка подписи



подпись

Л.В. Пикалова

расшифровка подписи

**Филиал публично-правовой компании "Роскадастр" по Оренбургской области**  
полное наименование органа регистрации прав


Выписка из Единого государственного реестра недвижимости об основных характеристиках и зарегистрированных правах на объект недвижимости

Сведения об основных характеристиках объекта недвижимости

На основании запроса от 11.01.2024, поступившего на рассмотрение 11.01.2024, сообщаем, что согласно записям Единого государственного реестра недвижимости:

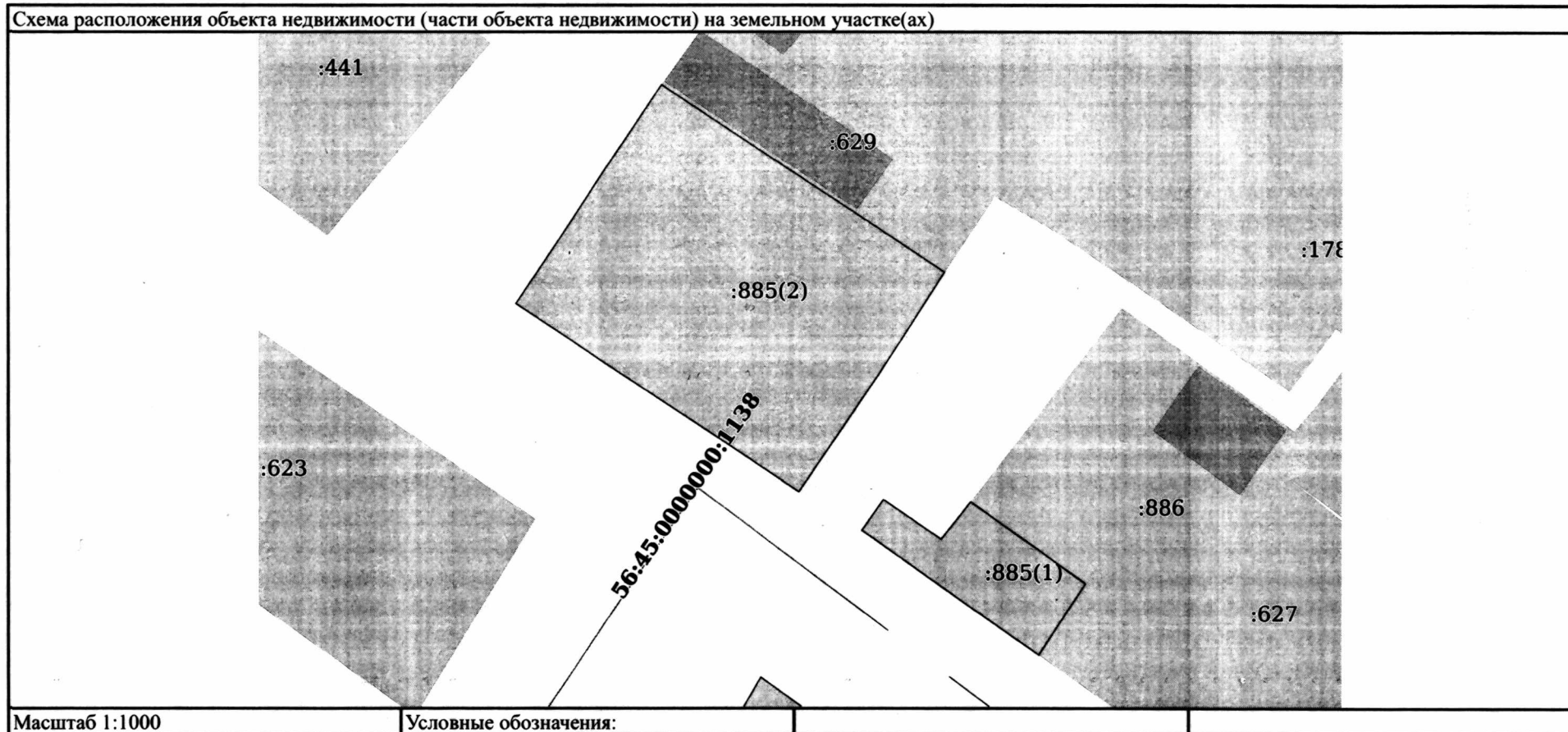
Раздел 1 Лист 1


<b>Здание</b>			
<b>вид объекта недвижимости</b>			
Лист № 1 раздела 1	Всего листов раздела 1: 1	Всего разделов: 2	Всего листов выписки: 2
11.01.2024г. № КУВИ-001/2024-8125193			
Кадастровый номер:		56:45:0102001:309	
Номер кадастрового квартала:		56:45:0102001	
Дата присвоения кадастрового номера:		30.10.2011	
Ранее присвоенный государственный учетный номер:		Инвентарный номер 6495	
Местоположение:		Оренбургская область, г Сорочинск, ул Зеленая, д 90	
Площадь, м2:		257.3	
Назначение:		Нежилое	
Наименование:		здание ПМК-1	
Количество этажей, в том числе подземных этажей:		1, в том числе подземных 0	
Год ввода в эксплуатацию по завершении строительства:		данные отсутствуют	
Год завершения строительства:		1963	
Кадастровая стоимость, руб:		6789438.4	
Кадастровые номера иных объектов недвижимости, в пределах которых расположен объект недвижимости:		56:45:0102001:885, КУВД-001/2022-32556668:3, КУВД-001/2022-32556668:5	
Кадастровые номера помещений, машино-мест, расположенных в здании или сооружении:		данные отсутствуют	
Виды разрешенного использования:		данные отсутствуют	
Статус записи об объекте недвижимости:		Сведения об объекте недвижимости имеют статус "актуальные, ранее учтенные"	
Особые отметки:		Сведения, необходимые для заполнения разделов: 2 - Сведения о зарегистрированных правах; 5 - План расположения помещения, машино-места на этаже (плане этажа), отсутствуют.	
Получатель выписки:		УПРАВЛЕНИЕ АРХИТЕКТУРЫ, ГРАДОСТРОИТЕЛЬСТВА И КАПИТАЛЬНОГО СТРОИТЕЛЬСТВА АДМИНИСТРАЦИИ СОРОЧИНСКОГО ГОРОДСКОГО ОКРУГА ОРЕНБУРГСКОЙ ОБЛАСТИ	

полное наименование должности	 ДОКУМЕНТ ПОДПИСАН ЭЛЕКТРОННОЙ ПОДПИСЬЮ	инициалы, фамилия
	Сертификат: 00BB056B7401CB38D2B3576ACDC8425108 Владелец: ФЕДЕРАЛЬНАЯ СЛУЖБА ГОСУДАРСТВЕННОЙ РЕГИСТРАЦИИ, КАДАСТРА И КАРТОГРАФИИ Действителен: с 27.06.2023 по 19.09.2024	

Выписка из Единого государственного реестра недвижимости об основных характеристиках и зарегистрированных правах на объект недвижимости  
Описание местоположения объекта недвижимости

Здание			
вид объекта недвижимости			
Лист № 1 раздела 4	Всего листов раздела 4: 1	Всего разделов: 2	Всего листов выписки: 2
11.01.2024г. № КУВИ-001/2024-8125193			
Кадастровый номер:		56:45:0102001:309	



полное наименование должности	 ДОКУМЕНТ ПОДПИСАН ЭЛЕКТРОННОЙ ПОДПИСЬЮ	инициалы, фамилия
	Сертификат: 00ВВ056В7401СВ38D2В3576АСDС8425108 Владелец: ФЕДЕРАЛЬНАЯ СЛУЖБА ГОСУДАРСТВЕННОЙ РЕГИСТРАЦИИ, КАДАСТРА И КАРТОГРАФИИ Действителен: с 27.06.2023 по 19.09.2024	



**АКТ ОСМОТРА****здания, сооружения или объекта незавершенного строительства  
при выявлении правообладателей ранее учтенных объектов недвижимости**

« 27 » декабря 2023 г.

№ 83

27 декабря 2023 года в 12 часов 30 минут

Настоящий акт составлен в результате проведенного

указываются дата и время осмотра  
(число и месяц, год, минуты, часы)

осмотра объекта недвижимости

Здание

кадастровый (или иной государственный учетный) номер

указывается вид объекта недвижимости: здание, сооружение, объект незавершенного строительства

56:45:0102001:310

расположенного

указывается при наличии кадастровый номер или иной государственный учетный номер (например, инвентарный) объекта недвижимости

Оренбургская область, г. Сорочинск, ул. Зеленая, д.90

на земельном участке с кадастровым номером

указывается адрес объекта недвижимости (при наличии) либо местоположение (при отсутствии адреса)

расположенном Оренбургская обл., р-н Сорочинский, г. Сорочинск, ул. Зеленая, д.90

(при наличии)

указывается адрес или местоположение земельного участка

комиссией

Администрации Сорочинского городского округа Оренбургской области

указывается наименование органа исполнительной власти субъекта Российской Федерации — города федерального значения Москвы, Санкт-Петербурга или Севастополя, органа местного самоуправления, уполномоченного на проведение мероприятий по выявлению правообладателей ранее учтенных объектов недвижимости

в составе:

Председателя комиссии - Павловой Елены Александровны - заместителя главы администрации Сорочинского городского округа по экономике и управлению имуществом, членов комиссии – Федоровой Натальи Викторовны – начальника Отдела по управлению муниципальным имуществом и земельным отношениям администрации Сорочинского городского округа Оренбургской области, Пикаловой Лидии Васильевны - ведущего специалиста отдела по управлению имуществом и земельным отношениям администрации Сорочинского городского округа

приводится состав комиссии (фамилия, имя, отчество, должность каждого члена комиссии (при наличии))

в отсутствие

лица, выявленного в качестве правообладателя указанного

указать нужное: «в присутствии» или «в отсутствие»

ранее учтенного объекта недвижимости.

Осмотр проведен

в форме визуального осмотра

указать нужное: «в форме визуального осмотра», «с применением технических средств», если осмотр проведен с применением технических средств, дополнительно указываются наименование и модель использованного технического средства

В результате проведенного осмотра установлено, что ранее учтенный объект недвижимости с кадастровым номером 56:45:0102001:310, расположен по адресу: г. Сорочинск, ул. ул. Зеленая, д.90, площадь объекта по данным ЕГРН составляет 1036,7 кв.м. Состояние объекта удовлетворительное. Правообладатель объекта не установлен.

(указать нужное: существует, прекратил существование)

Приложение:

Подписи членов комиссии:

Председатель комиссии:

Павл

подпись

Е.А. Павлова

расшифровка подписи

Фед

подпись

Н.В. Федорова

расшифровка подписи

Пикал

подпись

Л.В. Пикалова

расшифровка подписи

*еще проверка в учете?*

**Филиал публично-правовой компании "Роскадастр" по Оренбургской области**  
полное наименование органа регистрации прав

Выписка из Единого государственного реестра недвижимости об основных характеристиках и зарегистрированных правах на объект недвижимости


Сведения об основных характеристиках объекта недвижимости

На основании запроса от 11.01.2024, поступившего на рассмотрение 11.01.2024, сообщаем, что согласно записям Единого государственного реестра недвижимости:

Раздел 1 Лист 1

Здание			
вид объекта недвижимости			
Лист № 1 раздела 1	Всего листов раздела 1: 1	Всего разделов: 1	Всего листов выписки: 1
11.01.2024г. № КУВИ-001/2024-8125548			
Кадастровый номер:		56:45:0102001:310	

Номер кадастрового квартала:	56:45:0102001
Дата присвоения кадастрового номера:	30.10.2011
Ранее присвоенный государственный учетный номер:	Инвентарный номер 6495
Местоположение:	Оренбургская область, г Сорочинск, ул Зеленая, д 90
Площадь, м2:	1036.7
Назначение:	Нежилое
Наименование:	Гараж
Количество этажей, в том числе подземных этажей:	1, в том числе подземных 0
Год ввода в эксплуатацию по завершении строительства:	данные отсутствуют
Год завершения строительства:	1966
Кадастровая стоимость, руб:	13734481.51
Кадастровые номера иных объектов недвижимости, в пределах которых расположен объект недвижимости:	данные отсутствуют
Кадастровые номера помещений, машино-мест, расположенных в здании или сооружении:	данные отсутствуют
Виды разрешенного использования:	данные отсутствуют
Статус записи об объекте недвижимости:	Сведения об объекте недвижимости имеют статус "актуальные, ранее учтенные"
Особые отметки:	Сведения, необходимые для заполнения разделов: 2 - Сведения о зарегистрированных правах; 4 - Описание местоположения объекта недвижимости; 5 - План расположения помещения, машино-места на этаже (плане этажа), отсутствуют.
Получатель выписки:	УПРАВЛЕНИЕ АРХИТЕКТУРЫ, ГРАДОСТРОИТЕЛЬСТВА И КАПИТАЛЬНОГО СТРОИТЕЛЬСТВА АДМИНИСТРАЦИИ СОРОЧИНСКОГО ГОРОДСКОГО ОКРУГА ОРЕНБУРГСКОЙ ОБЛАСТИ

полное наименование должности	 ДОКУМЕНТ ПОДПИСАН ЭЛЕКТРОННОЙ ПОДПИСЬЮ	инициалы, фамилия
	Сертификат: 00BV056B7401CB38D2B3576ACDC8425108 Владелец: ФЕДЕРАЛЬНАЯ СЛУЖБА ГОСУДАРСТВЕННОЙ РЕГИСТРАЦИИ, КАДАСТРА И КАРТОГРАФИИ Действителен: с 27.06.2023 по 19.09.2024	

# АКТ ОСМОТРА

## здания, сооружения или объекта незавершенного строительства при выявлении правообладателей ранее учтенных объектов недвижимости

« 27 » декабря 2023 г.

№ 84

27 декабря 2023 года в 12 часов 30 минут

Настоящий акт составлен в результате проведенного

нут

указываются дата и время осмотра  
(число и месяц, год, минуты, часы)

осмотра объекта недвижимости

Здание

указывается вид объекта недвижимости: здание, сооружение, объект незавершенного строительства

кадастровый (или иной государственный учетный) номер

56:45:0102001:311

указывается при наличии кадастровый номер или иной государственный учетный номер (например, инвентарный) объекта недвижимости

расположенного

Оренбургская область, г. Сорочинск, ул. Зеленая, д.90

указывается адрес объекта недвижимости (при наличии) либо местоположение (при отсутствии адреса)

на земельном участке с кадастровым номером

(при наличии)

расположенном Оренбургская обл., р-н Сорочинский, г. Сорочинск, ул. Зеленая, д.90

указывается адрес или местоположение земельного участка

комиссией

Администрации Сорочинского городского округа Оренбургской области

указывается наименование органа исполнительной власти субъекта Российской Федерации — города федерального значения Москвы, Санкт-Петербурга или Севастополя, органа местного самоуправления, уполномоченного на проведение мероприятий по выявлению правообладателей ранее учтенных объектов недвижимости

в составе:

Председателя комиссии - Павловой Елены Александровны - заместителя главы администрации Сорочинского городского округа по экономике и управлению имуществом, членов комиссии – Федоровой Натальи Викторовны – начальника Отдела по управлению муниципальным имуществом и земельным отношениям администрации Сорочинского городского округа Оренбургской области, Пикаловой Лидии Васильевны - ведущего специалиста отдела по управлению имуществом и земельным отношениям администрации Сорочинского городского округа

приводится состав комиссии (фамилия, имя, отчество, должность каждого члена комиссии (при наличии))

в отсутствие

лица, выявленного в качестве правообладателя указанного

указать нужное: «в присутствии» или «в отсутствие»

ранее учтенного объекта недвижимости.

Осмотр проведен

в форме визуального осмотра

указать нужное: «в форме визуального осмотра», «с применением технических средств», если осмотр проведен с применением технических средств, дополнительно указываются наименование и модель использованного технического средства

В результате проведенного осмотра установлено, что ранее учтенный объект недвижимости с кадастровым номером 56:45:0102001:311, расположен по адресу: г. Сорочинск, ул. ул. Зеленая, д.90, площадь объекта по данным ЕГРН составляет 17,7 кв.м. Состояние объекта удовлетворительное. Правообладатель объекта не установлен.

(указать нужное: существует, прекратил существование)

Приложение:

Подписи членов комиссии:

Председатель комиссии:



подпись

Е.А. Павлова

расшифровка подписи



подпись

Н.В. Федорова

расшифровка подписи



подпись

Л.В. Пикалова

расшифровка подписи

**Филиал публично-правовой компании "Роскадастр" по Оренбургской области**  
полное наименование органа регистрации прав


Выписка из Единого государственного реестра недвижимости об основных характеристиках и зарегистрированных правах на объект недвижимости

Сведения об основных характеристиках объекта недвижимости

На основании запроса от 11.01.2024, поступившего на рассмотрение 11.01.2024, сообщаем, что согласно записям Единого государственного реестра недвижимости:

Раздел 1 Лист 1

<b>Здание</b>			
<b>вид объекта недвижимости</b>			
Лист № 1 раздела 1	Всего листов раздела 1: 1	Всего разделов: 1	Всего листов выписки: 1
11.01.2024г. № КУВИ-001/2024-8126053			
Кадастровый номер:	56:45:0102001:311		
Номер кадастрового квартала:	56:45:0102001		
Дата присвоения кадастрового номера:	30.10.2011		
Ранее присвоенный государственный учетный номер:	Инвентарный номер 6495		
Местоположение:	Оренбургская область, г Сорочинск, ул Зеленая, д 90		
Площадь, м2:	17.7		
Назначение:	Нежилое		
Наименование:	Заправка		
Количество этажей, в том числе подземных этажей:	1, в том числе подземных 0		
Год ввода в эксплуатацию по завершении строительства:	данные отсутствуют		
Год завершения строительства:	1966		
Кадастровая стоимость, руб:	672843.91		
Кадастровые номера иных объектов недвижимости, в пределах которых расположен объект недвижимости:	данные отсутствуют		
Кадастровые номера помещений, машино-мест, расположенных в здании или сооружении:	данные отсутствуют		
Виды разрешенного использования:	данные отсутствуют		
Статус записи об объекте недвижимости:	Сведения об объекте недвижимости имеют статус "актуальные, ранее учтенные"		
Особые отметки:	Сведения, необходимые для заполнения разделов: 2 - Сведения о зарегистрированных правах; 4 - Описание местоположения объекта недвижимости; 5 - План расположения помещения, машино-места на этаже (плане этажа), отсутствуют.		
Получатель выписки:	УПРАВЛЕНИЕ АРХИТЕКТУРЫ, ГРАДОСТРОИТЕЛЬСТВА И КАПИТАЛЬНОГО СТРОИТЕЛЬСТВА АДМИНИСТРАЦИИ СОРОЧИНСКОГО ГОРОДСКОГО ОКРУГА ОРЕНБУРГСКОЙ ОБЛАСТИ		

полное наименование должности	 ДОКУМЕНТ ПОДПИСАН ЭЛЕКТРОННОЙ ПОДПИСЬЮ	инициалы, фамилия
	Сертификат: 00ВВ056В7401СВ38D2В3576АСDC8425108 Владелец: ФЕДЕРАЛЬНАЯ СЛУЖБА ГОСУДАРСТВЕННОЙ РЕГИСТРАЦИИ, КАДАСТРА И КАРТОГРАФИИ Действителен: с 27.06.2023 по 19.09.2024	

# АКТ ОСМОТРА

## здания, сооружения или объекта незавершенного строительства при выявлении правообладателей ранее учтенных объектов недвижимости

« 27 » декабря 2023 г.

№ 15

27 декабря 2023 года в 12 часов 30 минут

Настоящий акт составлен в результате проведенного

осмотра объекта недвижимости

Здание

кадастровый (или иной государственный учетный) номер

56:45:0102001:314

расположенного Оренбургская область, г. Сорочинск, ул. Зеленая, д.90

на земельном участке с кадастровым номером

расположенном Оренбургская обл., р-н Сорочинский, г. Сорочинск, ул. Зеленая, д.90комиссией Администрации Сорочинского городского округа Оренбургской области

указывается наименование органа исполнительной власти субъекта Российской Федерации — города федерального значения Москвы, Санкт-Петербурга или Севастополя, органа местного самоуправления, уполномоченного на проведение мероприятий по выявлению правообладателей ранее учтенных объектов недвижимости

в составе:

Председателя комиссии - Павловой Елены Александровны - заместителя главы администрации Сорочинского городского округа по экономике и управлению имуществом, членов комиссии – Федоровой Натальи Викторовны – начальника Отдела по управлению муниципальным имуществом и земельным отношениям администрации Сорочинского городского округа Оренбургской области, Пикаловой Лидии Васильевны - ведущего специалиста отдела по управлению имуществом и земельным отношениям администрации Сорочинского городского округа

(приводится состав комиссии (фамилия, имя, отчество, должность каждого члена комиссии (при наличии)))

в отсутствие \_\_\_\_\_ лица, выявленного в качестве правообладателя указанного ранее учтенного объекта недвижимости.

указать нужное: «в присутствии» или «в отсутствие»

Осмотр проведен \_\_\_\_\_ в форме визуального осмотра

указать нужное: «в форме визуального осмотра», «с применением технических средств», если осмотр проведен с применением технических средств, дополнительно указываются наименование и модель использованного технического средства

В результате проведенного осмотра установлено, что ранее учтенный объект недвижимости с кадастровым номером 56:45:0102001:314, расположен по адресу: г. Сорочинск, ул. ул. Зеленая, д.90, площадь объекта по данным ЕГРН составляет 17,3 кв.м. Состояние объекта удовлетворительное. Правообладатель объекта не установлен.

(указать нужное: существует, прекратил существование)

Приложение:

Подписи членов комиссии:

Председатель комиссии:

Павл  
подпись

Е.А. Павлова  
расшифровка подписи

Фед  
подпись

Н.В. Федорова  
расшифровка подписи

Пикал  
подпись

Л.В. Пикалова  
расшифровка подписи

**Филиал публично-правовой компании "Роскадастр" по Оренбургской области**  
полное наименование органа регистрации прав

Выписка из Единого государственного реестра недвижимости об основных характеристиках и зарегистрированных правах на объект недвижимости

Сведения об основных характеристиках объекта недвижимости

На основании запроса от 11.01.2024, поступившего на рассмотрение 11.01.2024, сообщаем, что согласно записям Единого государственного реестра недвижимости:

Раздел 1 Лист 1

Здание			
вид объекта недвижимости			
Лист № 1 раздела 1	Всего листов раздела 1: 1	Всего разделов: 1	Всего листов выписки: 1
11.01.2024г. № КУВИ-001/2024-8126370			
Кадастровый номер:	56:45:0102001:314		
Номер кадастрового квартала:	56:45:0102001		
Дата присвоения кадастрового номера:	30.10.2011		
Ранее присвоенный государственный учетный номер:	Инвентарный номер 6495		
Местоположение:	Оренбургская область, г Сорочинск, ул Зеленая, д 90		
Площадь, м2:	17.3		
Назначение:	Нежилое		
Наименование:	Проходная		
Количество этажей, в том числе подземных этажей:	1, в том числе подземных 0		
Год ввода в эксплуатацию по завершении строительства:	данные отсутствуют		
Год завершения строительства:	1966		
Кадастровая стоимость, руб:	221232.75		
Кадастровые номера иных объектов недвижимости, в пределах которых расположен объект недвижимости:	данные отсутствуют		
Кадастровые номера помещений, машино-мест, расположенных в здании или сооружении:	данные отсутствуют		
Виды разрешенного использования:	данные отсутствуют		
Статус записи об объекте недвижимости:	Сведения об объекте недвижимости имеют статус "актуальные, ранее учтенные"		
Особые отметки:	Сведения, необходимые для заполнения разделов: 2 - Сведения о зарегистрированных правах; 4 - Описание местоположения объекта недвижимости; 5 - План расположения помещения, машино-места на этаже (плане этажа), отсутствуют.		
Получатель выписки:	УПРАВЛЕНИЕ АРХИТЕКТУРЫ, ГРАДОСТРОИТЕЛЬСТВА И КАПИТАЛЬНОГО СТРОИТЕЛЬСТВА АДМИНИСТРАЦИИ СОРОЧИНСКОГО ГОРОДСКОГО ОКРУГА ОРЕНБУРГСКОЙ ОБЛАСТИ		

полное наименование должности	 ДОКУМЕНТ ПОДПИСАН ЭЛЕКТРОННОЙ ПОДПИСЬЮ	инициалы, фамилия
	Сертификат: 00BB056B7401CB38D2B3576ACDC8425108 Владелец: ФЕДЕРАЛЬНАЯ СЛУЖБА ГОСУДАРСТВЕННОЙ РЕГИСТРАЦИИ, КАДАСТРА И КАРТОГРАФИИ Действителен: с 27.06.2023 по 19.09.2024	

## АКТ ОСМОТРА здания, сооружения или объекта незавершенного строительства при выявлении правообладателей ранее учтенных объектов недвижимости

« 27 » декабря 2023 г.

№ 86

Настоящий акт составлен в результате проведенного

27 декабря 2023 года в 12 часов 30 минут

указываются дата и время осмотра  
(число и месяц, год, минуты, часы)

осмотра объекта недвижимости

Здание

указывается вид объекта недвижимости: здание, сооружение, объект незавершенного строительства

кадастровый (или иной государственный учетный) номер

56:45:0102001:315

указывается при наличии кадастровый номер или иной государственный учетный номер (например, инвентарный) объекта недвижимости

расположенного

Оренбургская область, г. Сорочинск, ул. Зеленая, д.90

указывается адрес объекта недвижимости (при наличии) либо местоположение (при отсутствии адреса)

на земельном участке с кадастровым номером

(при наличии)

расположенном Оренбургская обл., р-н Сорочинский, г. Сорочинск, ул. Зеленая, д.90

указывается адрес или местоположение земельного участка

комиссией

Администрации Сорочинского городского округа Оренбургской области

указывается наименование органа исполнительной власти субъекта Российской Федерации — города федерального значения Москвы, Санкт-Петербурга или Севастополя, органа местного самоуправления, уполномоченного на проведение мероприятий по выявлению правообладателей ранее учтенных объектов недвижимости

**В составе:**

Председателя комиссии - Павловой Елены Александровны - заместителя главы администрации Сорочинского городского округа по экономике и управлению имуществом, членов комиссии – Федоровой Натальи Викторовны – начальника Отдела по управлению муниципальным имуществом и земельным отношениям администрации Сорочинского городского округа Оренбургской области, Пикаловой Лидии Васильевны - ведущего специалиста отдела по управлению имуществом и земельным отношениям администрации Сорочинского городского округа

приводятся состав комиссии (фамилия, имя, отчество, должность каждого члена комиссии (при наличии))

в отсутствие

лица, выявленного в качестве правообладателя указанного

указать нужно: «в присутствии» или «в отсутствие»

ранее учтенного объекта недвижимости.

Осмотр проведен

в форме визуального осмотра

указать нужно: «в форме визуального осмотра», «с применением технических средств», если осмотр проведен с применением технических средств, дополнительно указываются наименование и модель использованного технического средства

В результате проведенного осмотра установлено, что ранее учтенный объект недвижимости с кадастровым номером 56:45:0102001:315, расположен по адресу: г. Сорочинск, ул. ул. Зеленая, д.90, площадь объекта по данным ЕГРН составляет 102,6 кв.м. Состояние объекта удовлетворительное. Правообладатель объекта не установлен.

(указать нужно: существует, прекратил существование)

Приложение:

Подписи членов комиссии:

Председатель комиссии:

Павл  
подпись

Е.А. Павлова  
расшифровка подписи

Н.В.  
подпись

Н.В. Федорова  
расшифровка подписи

Л.В.  
подпись

Л.В. Пикалова  
расшифровка подписи

**Филиал публично-правовой компании "Роскадастр" по Оренбургской области**  
полное наименование органа регистрации прав

Выписка из Единого государственного реестра недвижимости об основных характеристиках и зарегистрированных правах на объект недвижимости


Сведения об основных характеристиках объекта недвижимости

На основании запроса от 11.01.2024, поступившего на рассмотрение 11.01.2024, сообщаем, что согласно записям Единого государственного реестра недвижимости:

Раздел 1 Лист 1

<b>Здание</b>			
<b>вид объекта недвижимости</b>			
Лист № 1 раздела 1	Всего листов раздела 1: 1	Всего разделов: 1	Всего листов выписки: 1
11.01.2024г. № КУВИ-001/2024-8126886			
Кадастровый номер:		56:45:0102001:315	

Номер кадастрового квартала:	56:45:0102001
Дата присвоения кадастрового номера:	30.10.2011
Ранее присвоенный государственный учетный номер:	Инвентарный номер 6495
Местоположение:	Оренбургская область, г Сорочинск, ул Зеленая, д 90
Площадь, м2:	102.6
Назначение:	Нежилое
Наименование:	сушилка
Количество этажей, в том числе подземных этажей:	1, в том числе подземных 0
Год ввода в эксплуатацию по завершении строительства:	данные отсутствуют
Год завершения строительства:	1966
Кадастровая стоимость, руб:	756200.99
Кадастровые номера иных объектов недвижимости, в пределах которых расположен объект недвижимости:	данные отсутствуют
Кадастровые номера помещений, машино-мест, расположенных в здании или сооружении:	данные отсутствуют
Виды разрешенного использования:	данные отсутствуют
Статус записи об объекте недвижимости:	Сведения об объекте недвижимости имеют статус "актуальные, ранее учтенные"
Особые отметки:	Сведения, необходимые для заполнения разделов: 2 - Сведения о зарегистрированных правах; 4 - Описание местоположения объекта недвижимости; 5 - План расположения помещения, машино-места на этаже (плане этажа), отсутствуют.
Получатель выписки:	УПРАВЛЕНИЕ АРХИТЕКТУРЫ, ГРАДОСТРОИТЕЛЬСТВА И КАПИТАЛЬНОГО СТРОИТЕЛЬСТВА АДМИНИСТРАЦИИ СОРОЧИНСКОГО ГОРОДСКОГО ОКРУГА ОРЕНБУРГСКОЙ ОБЛАСТИ

	ДОКУМЕНТ ПОДПИСАН ЭЛЕКТРОННОЙ ПОДПИСЬЮ	
полное наименование должности	Сертификат: 00BB056B7401CB38D2B3576ACDC8425108 Владелец: ФЕДЕРАЛЬНАЯ СЛУЖБА ГОСУДАРСТВЕННОЙ РЕГИСТРАЦИИ, КАДАСТРА И КАРТОГРАФИИ Действителен: с 27.06.2023 по 19.09.2024	инициалы, фамилия



# АКТ ОСМОТРА

## здания, сооружения или объекта незавершенного строительства при выявлении правообладателей ранее учтенных объектов недвижимости

« 27 » декабря 2023 г.

№ 84

27 декабря 2023 года в 12 часов 30 минут

Настоящий акт составлен в результате проведенного

НУТ

указываются дата и время осмотра  
(число и месяц, год, минуты, часы)

осмотра объекта недвижимости

Здание

указывается вид объекта недвижимости: здание, сооружение, объект незавершенного строительства

кадастровый (или иной государственный учетный) номер

56:45:0102001:316

указывается при наличии кадастровый номер или иной государственный учетный номер (например, инвентарный) объекта недвижимости

расположенного

Оренбургская область, г. Сорочинск, ул. Зеленая, д.90

указывается адрес объекта недвижимости (при наличии) либо местоположение (при отсутствии адреса)

на земельном участке с кадастровым номером

(при наличии)

расположенном Оренбургская обл., р-н Сорочинский, г. Сорочинск, ул. Зеленая, д.90

указывается адрес или местоположение земельного участка

комиссией

Администрации Сорочинского городского округа Оренбургской области

указывается наименование органа исполнительной власти субъекта Российской Федерации — города федерального значения Москвы, Санкт-Петербурга или Севастополя, органа местного самоуправления, уполномоченного на проведение мероприятий по выявлению правообладателей ранее учтенных объектов недвижимости

в составе:

Председателя комиссии - Павловой Елены Александровны - заместителя главы администрации Сорочинского городского округа по экономике и управлению имуществом, членов комиссии – Федоровой Натальи Викторовны – начальника Отдела по управлению муниципальным имуществом и земельным отношениям администрации Сорочинского городского округа Оренбургской области, Пикаловой Лидии Васильевны - ведущего специалиста отдела по управлению имуществом и земельным отношениям администрации Сорочинского городского округа

приводится состав комиссии (фамилия, имя, отчество, должность каждого члена комиссии (при наличии))

в отсутствие

лица, выявленного в качестве правообладателя указанного

указать нужно: «в присутствии» или «в отсутствие»

ранее учтенного объекта недвижимости.

Осмотр проведен

в форме визуального осмотра

указать нужно: «в форме визуального осмотра», «с применением технических средств», если осмотр проведен с применением технических средств, дополнительно указываются наименование и модель использованного технического средства

В результате проведенного осмотра установлено, что ранее учтенный объект недвижимости с кадастровым номером 56:45:0102001:316, расположен по адресу: г. Сорочинск, ул. ул. Зеленая, д.90, площадь объекта по данным ЕГРН составляет 191,4 кв.м. Состояние объекта удовлетворительное. Правообладатель объекта не установлен.

(указать нужно: существует, прекратил существование)

Приложение:

Подписи членов комиссии:

Председатель комиссии:

Павл  
подпись

Е.А. Павлова

расшифровка подписи

Фед  
подпись

Н.В. Федорова

расшифровка подписи

Пика  
подпись

Л.В. Пикалова

расшифровка подписи

**Филиал публично-правовой компании "Роскадастр" по Оренбургской области**  
полное наименование органа регистрации прав

Выписка из Единого государственного реестра недвижимости об основных характеристиках и зарегистрированных правах на объект недвижимости

Сведения об основных характеристиках объекта недвижимости

На основании запроса от 11.01.2024, поступившего на рассмотрение 11.01.2024, сообщаем, что согласно записям Единого государственного реестра недвижимости:

Раздел 1 Лист 1

Здание			
вид объекта недвижимости			
Лист № 1 раздела 1	Всего листов раздела 1: 1	Всего разделов: 1	Всего листов выписки: 1
11.01.2024г. № КУВИ-001/2024-8127519			
Кадастровый номер:	56:45:0102001:316		
Номер кадастрового квартала:	56:45:0102001		
Дата присвоения кадастрового номера:	30.10.2011		
Ранее присвоенный государственный учетный номер:	Инвентарный номер 6495		
Местоположение:	Оренбургская область, г Сорочинск, ул Зеленая, д 90		
Площадь, м2:	191.4		
Назначение:	Нежилое		
Наименование:	Цементный склад		
Количество этажей, в том числе подземных этажей:	1, в том числе подземных 0		
Год ввода в эксплуатацию по завершении строительства:	данные отсутствуют		
Год завершения строительства:	1993		
Кадастровая стоимость, руб:	1967842.73		
Кадастровые номера иных объектов недвижимости, в пределах которых расположен объект недвижимости:	данные отсутствуют		
Кадастровые номера помещений, машино-мест, расположенных в здании или сооружении:	данные отсутствуют		
Виды разрешенного использования:	данные отсутствуют		
Статус записи об объекте недвижимости:	Сведения об объекте недвижимости имеют статус "актуальные, ранее учтенные"		
Особые отметки:	Сведения, необходимые для заполнения разделов: 2 - Сведения о зарегистрированных правах; 4 - Описание местоположения объекта недвижимости; 5 - План расположения помещения, машино-места на этаже (плане этажа), отсутствуют.		
Получатель выписки:	УПРАВЛЕНИЕ АРХИТЕКТУРЫ, ГРАДОСТРОИТЕЛЬСТВА И КАПИТАЛЬНОГО СТРОИТЕЛЬСТВА АДМИНИСТРАЦИИ СОРОЧИНСКОГО ГОРОДСКОГО ОКРУГА ОРЕНБУРГСКОЙ ОБЛАСТИ		

полное наименование должности	 ДОКУМЕНТ ПОДПИСАН ЭЛЕКТРОННОЙ ПОДПИСЬЮ	инициалы, фамилия
	Сертификат: 00ВВ056В7401СВ38D2В3576АСDC8425108 Владелец: ФЕДЕРАЛЬНАЯ СЛУЖБА ГОСУДАРСТВЕННОЙ РЕГИСТРАЦИИ, КАДАСТРА И КАРТОГРАФИИ Действителен: с 27.06.2023 по 19.09.2024	