



Администрация Сорочинского городского округа Оренбургской области

**ПОСТАНОВЛЕНИЕ**

от 07.02.2024 № 190-п

О присвоении адреса земельному участку

В соответствии со статьей 16 Федерального закона от 06.10.2003 № 131-ФЗ «Об общих принципах организации местного самоуправления в Российской Федерации», постановлением Правительства Российской Федерации от 19.11.2014 № 1221 «Об утверждении Правил присвоения, изменения и аннулирования адресов», статьями 32, 35, 40 Устава муниципального образования Сорочинский городской округ Оренбургской области, администрация Сорочинского городского округа Оренбургской области п о с т а н о в л я е т:

1. Присвоить земельному участку с кадастровым номером 56:30:0203001:10, следующий адрес: Российская Федерация, Оренбургская область, Сорочинский городской округ, п. Кленовый, ул. Набережная, з/у 1. Вид разрешенного использования земельного участка: личное подсобное хозяйство. Категория земель: земли населенных пунктов.

2. Управлению архитектуры, градостроительства и капитального строительства администрации Сорочинского городского округа Оренбургской области (Рудась О.Р.):

2.1. в течении трёх рабочих дней со дня принятия настоящего постановления разместить информацию в Федеральной информационной адресной системе;

2.2. внести сведения об адресе в Единый государственный реестр недвижимости в соответствии с Федеральным законом от 13 июля 2015 года № 218-ФЗ «О государственной регистрации недвижимости».

3. Контроль за исполнением настоящего постановления возложить на исполняющего обязанности главного архитектора муниципального образования Сорочинский городской округ Оренбургской области Рудась О.Р.

4. Настоящее постановление вступает в силу со дня его подписания и подлежит размещению на Портале муниципального образования Сорочинский городской округ Оренбургской области в сети «Интернет» (<http://sorochinsk56.ru>).

Глава муниципального образования  
Сорочинский городской округ

Т.П. Мелентьева

Разослано: в дело, Управлению архитектуры, заявителю, Рябых Е.С., прокуратуре.



# ЗАЯВЛЕНИЕ

на присвоение, изменение или аннулирование адреса

		Лист № 1	Всего листов												
1	<p style="text-align: center;"><b>Заявление</b></p> <p>Управление архитектуры, градостроительства и капитального строительства администрации Сорочинского городского округа Оренбургской области</p> <p style="font-size: small;">(наименование органа местного самоуправления, органа государственной власти субъекта Российской Федерации - городов федерального значения или органа местного самоуправления внутригородского муниципального образования города федерального значения, уполномоченного законом субъекта РОССИЙСКОЙ Федерации на присвоение объектам адресации адресов, организации, признаваемой управляющей компанией в соответствии с Федеральным законом от 28 сентября 2010 г. N2 244-ФЗ «Об инновационном центре "Сколково" (Собрание законодательства Российской Федерации, 2010, №40, ст. 4970; 2019, №31, ст. 4457) (далее - Федеральный закон «Об инновационном центре "Сколково"»))</p>	2	<p><b>Заявление принято</b></p> <p>регистрационный номер <u>3751999414</u></p> <p>количество листов заявления <u>6</u></p> <p>количество прилагаемых документов _____</p> <p>в том числе оригиналов _____, копий _____</p> <p>количество листов в оригиналах _____, копиях _____</p> <p>Ф.И.О. должностного лица _____</p> <p>подпись должностного лица _____</p> <p>дата <u>«29» января 2024</u> г.</p>												
3.1	<p><b>Прошу в отношении объекта адресации</b></p> <p>Вид:</p> <table border="1" style="width: 100%; border-collapse: collapse;"> <tr> <td style="width: 25%; text-align: center;">V</td> <td style="width: 25%;">Земельный участок</td> <td style="width: 25%;"></td> <td style="width: 25%; text-align: center;">Сооружение</td> </tr> <tr> <td></td> <td>Здание (строение)</td> <td></td> <td>Помещение</td> </tr> <tr> <td></td> <td></td> <td></td> <td style="text-align: center;">Машино – место</td> </tr> </table>			V	Земельный участок		Сооружение		Здание (строение)		Помещение				Машино – место
V	Земельный участок		Сооружение												
	Здание (строение)		Помещение												
			Машино – место												
3.2	<p><b>Присвоить адрес</b></p> <p><b>В связи с:</b></p> <p><input type="checkbox"/> <b>Образованием земельного участка(ов) из земель, находящихся в государственной или муниципальной собственности</b></p> <p>Количество образуемых земельных участков _____</p> <p>Дополнительная информация: _____</p> <p><input type="checkbox"/> <b>Образованием земельного участка(ов) путем раздела земельного участка</b></p> <p>Количество образуемых земельных участков _____</p> <p>Кадастровый номер земельного участка, раздел которого осуществляется _____ Адрес земельного участка, раздел которого осуществляется _____</p> <p><input type="checkbox"/> <b>Образованием земельного участка путем объединения земельных участков</b></p> <p>Количество объединяемых земельных участков _____</p> <p>Кадастровый номер объединяемого земельного участка _____ Адрес объединяемого земельного участка<sup>1</sup> _____</p> <p><input type="checkbox"/> <b>Образованием земельного участка(ов) путем выдела из земельного участка</b></p> <p>Количество образуемых земельных участков (за исключением земельного участка, из которого осуществляется выдел) _____</p> <p>Кадастровый номер земельного участка, из которого осуществляется выдел _____ Адрес земельного участка, из которого осуществляется выдел _____</p> <p><input type="checkbox"/> <b>Образованием земельного участка(ов) путем перераспределения земельных участков</b></p>														

<sup>1</sup> Строка дублируется для каждого объединенного земельного участка

3.2	Количество образуемых земельных участков		Количество земельных участков, которые перераспределяются	
	Кадастровый номер земельного участка, который перераспределяется		Адрес земельного участка, который перераспределяется <sup>2</sup>	
	<b>Строительством, реконструкцией здания, (сооружения)</b>			
	Наименование объекта строительства (реконструкции) в соответствии с проектной документацией			
	Кадастровый номер земельного участка, на котором осуществляется строительство (реконструкция)		Адрес земельного участка, на котором осуществляется строительство (реконструкция)	
	<b>Подготовкой в отношении следующего объекта адресации документов, необходимых для осуществления государственного кадастрового учета указанного объекта адресации, в случае, если в соответствии с Градостроительным кодексом Российской Федерации, законодательством субъектов Российской Федерации о градостроительной деятельности для его строительства, реконструкции выдача разрешения на строительство не требуется</b>			
	Тип здания (строения, сооружения)			
	Наименование объекта строительства (реконструкции) в соответствии с проектной документацией			
	Кадастровый номер земельного участка, на котором осуществляется строительство (реконструкция)		Адрес земельного участка, на котором осуществляется строительство (реконструкция)	
	<b>Переводом жилого помещения в нежилое помещение и нежилого помещения в жилое помещение</b>			
Кадастровый номер помещения		Адрес помещения		
<b>Образованием помещения(ий) в здании (строении), сооружении путем раздела здания (строения), сооружения</b>				
	Образование жилого помещения	Количество образуемых помещений		
	Образование нежилого помещения	Количество образуемых помещений		
Кадастровый номер здания, сооружения		Адрес здания, сооружения		
Дополнительная информация				
<b>Образованием помещения(ий) в здании (строении) путем раздела помещения, машино-места</b>				
Назначение помещения (жилое (нежилое) помещение)		Вид помещения	Количество помещений <sup>3</sup>	
Кадастровый номер здания, машино-места, раздел которого осуществляется		Адрес помещения, машино-места, раздел которого осуществляется		
Дополнительная информация				
<b>Образованием помещения в здании (строении), сооружении путем объединения помещений, машино-мест в здании (строении), сооружении</b>				
	Образование жилого помещения		Образование нежилого помещения	
Количество объединяемых помещений				
Кадастровый номер объединяемого по-		Адрес объединяемого помещения <sup>4</sup>		

<sup>2</sup> Строка дублируется для каждого объединенного земельного участка

<sup>3</sup> Строка дублируется для каждого разделенного помещения.

<sup>4</sup> Строка дублируется для каждого объединенного помещения.

мещения		
Дополнительная информация		
<b>Образованием помещения в здании, сооружении путем переустройства и (или) перепланировки мест общего пользования</b>		
	Образование жилого помещения	Образование нежилого помещения
Количество образуемых помещений		
Кадастровый номер здания, сооружения	Адрес здания, сооружения	
Дополнительная информация		
<b>Образованием машино-места в здании, сооружении путем раздела здания, сооружения</b>		
Количество образуемых машино-мест		
Кадастровый номер здания, сооружения	Адрес здания, сооружения	
Дополнительная информация		
<b>Образованием машино-места (машино-мест) в здании, сооружении путем раздела помещения, машино-места</b>		
Количество машино-мест		
Кадастровый номер помещения, машино-места, раздел которого осуществляется	Адрес помещения, машино-места раздел которого осуществляется	
Дополнительная информация		
<b>Образованием машино-места в здании, сооружении путем объединения помещений, машино-мест в здании, сооружении</b>		
Количество машино-мест		
Кадастровый номер объединяемого помещения	Адрес объединяемого помещения <sup>5</sup>	
Дополнительная информация		
<b>Образованием машино-места в здании, сооружении путем переустройства и (или) перепланировки мест общего пользования</b>		
Количество образуемых машино-мест		
Кадастровый номер здания, сооружения	Адрес здания, сооружения	
Дополнительная информация		
<b>Необходимостью приведения адреса земельного участка, здания (строения), сооружения, помещения, машино-места, государственный кадастровый учет которого осуществлен в соответствии с Федеральным законом от 13 июля 2015 г. №218-ФЗ «О государственной регистрации недвижимости» (Собрание законодательства Российской Федерации, 2015, №29, ст. 4344; 2020, №22, ст. 3383) (далее – Федеральный закон «О государственной регистрации недвижимости») в соответствии с документацией по планировке территории или проектной документацией на здание (строение), сооружение, помещение, машино-место</b>		
Кадастровый номер земельного участка, здания (строения), сооружения, помещения, машино-места	Существующий адрес земельного участка, здания (строения), сооружения, помещения, машино-места	
V <b>Отсутствием у земельного участка, здания (строения), сооружения, помещения, машино-места, государственный кадастровый учет которого осуществлен в соответствии с Федеральным законом «О государственной регистрации недвижимости», адреса</b>		
Кадастровый номер земельного участка, здания (строения), сооружения, помещения, машино-места	Адрес земельного участка, на котором расположен объект адресации, либо здания (строения), сооружения, в котором расположен объект адресации (при наличии)	
Кадастровый номер земельного участка: 56:30:0203001:10		

<sup>5</sup> Строка дублируется для каждого объединенного помещения.

Дополнительная информация:					
3.3	<b>Аннулировать адрес объекта адресации</b>				
	Наименование страны				
	Наименование субъекта Российской Федерации				
	Наименование муниципального района, городского, муниципального округа или внутригородской территории (для городов федерального значения) в составе субъекта Российской Федерации				
	Наименование поселения				
	Наименование внутригородского района городского округа				
	Наименование населенного пункта				
	Наименование элемента планировочной структуры				
	Наименование элемента улично-дорожной сети				
	Номер земельного участка				
	Тип и номер здания, сооружения или объекта незавершенного строительства				
	Тип и номер помещения, расположенного в здании или сооружении				
	Тип и номер помещения в пределах квартиры (в отношении коммунальных квартир)				
	Полный адрес				
	Дополнительная информация				
	<b>В связи с:</b>				
	Прекращением существования объекта адресации и (или) снятием с государственного кадастрового учета объекта недвижимости, являющегося объектом адресации				
	Исключением из Единого государственного реестра недвижимости указанных в части 7 статьи 72 Федерального закона «О государственной регистрации недвижимости» сведений об объекте недвижимости, являющемся объектом адресации				
	Присвоением объекту адресации нового адреса				
	Дополнительная информация				
4	<b>Собственник объекта адресации или лицо, обладающее иным вещным правом на объект адресации</b>				
	<b>V</b>	<b>физическое лицо</b>			
		фамилия	имя (полностью):	Отчество (полностью) (при наличии):	
		Бурдыгин Сергей Васильевич		ИНН (при наличии):	
		документ, удостоверяющий личность	вид:	серия:	
			Паспорт гражданина Российской Федерации	0000	
			номер:	000000	
			дата выдачи:	кем выдан:	
			31.12.2018	ОВД Сорочинского района Оренбургской области, код подразделения: 000-000	
		почтовый адрес	телефон для связи	адрес электронной почты (при наличии):	
		+7(922)5444597	nadezdaburdygina415@gmail.com		
	<b>юридическое лицо, в том числе орган государственной власти, иной государственной</b>				

	df		
	<b>юридическое лицо, в том числе орган государственной власти, иной государственной орган, орган местного самоуправления</b>		
	полное наименование:		
	ИНН (для российского юридического лица):	КПП (для российского юридического лица):	
	страна регистрации (инкорпорации) (для иностранного юридического лица)	дата регистрации (для иностранного юридического лица)	номер (для иностранного юридического лица)
	почтовый адрес	телефон для связи	адрес электронной почты (при наличии):
8	<b>Документы прилагаемые к заявлению:</b>		
	<b>Документ, подтверждающий полномочия представителя на подачу заявления:</b>		
	Оригинал в количестве _____ экз., на _____ л.	Копия в количестве _____ экз., на _____ л.	
	<b>Документ, подтверждающий полномочия представителя на подачу заявления:</b>		
	Оригинал в количестве _____ экз., на _____ л.	Копия в количестве _____ экз., на _____ л.	
	<b>Документ, подтверждающий полномочия представителя на подачу заявления:</b>		
	Оригинал в количестве _____ экз., на _____ л.	Копия в количестве _____ экз., на _____ л.	
9	<b>Примечание</b>		
10	Подтверждаю свое согласие, а также согласие представляемого мною лица на обработку персональных данных (сбор, систематизацию, накопление, хранение, уточнение (обновление, изменение), использование, распространение (в том числе передачу), обезличивание, блокирование, уничтожение персональных данных, а также иные действия, необходимые для обработки персональных данных в рамках предоставления органами, а также организацией, признаваемой управляющей компанией в соответствии с Федеральным законом «Об инновационном центре «Сколково», осуществляющим присвоение, изменение а аннулирование адресов, в соответствии с законодательством Российской Федерации), в том числе в автоматизированном режиме, включая принятие решений на их основе органом, а также организацией, признаваемой управляющей компанией в соответствии с Федеральным законом «Об инновационном центре «Сколково», осуществляющим присвоение, изменение и аннулирование адресов, в целях предоставления государственной услуги.		
11	Настоящим также подтверждаю, что: сведения, указанные в настоящем заявлении, на дату представления заявления достоверны; представленные правоустанавливающий(ие) документ(ы) и иные документы и содержащиеся в них сведения соответствуют установленным законодательством Российской Федерации требованиям.		
12	<b>Подпись</b>	<b>Дата</b>	
	(подпись)	(инициалы, фамилия)	«29» января 2024 г.
13	<b>Отметка специалиста, принявшего заявление и приложенные к нему документы:</b>		

	<b>орган, орган местного самоуправления</b>		
	полное наименование:		
	ИНН (для российского юридического лица):	КПП (для российского юридического лица):	
	страна регистрации (инкорпорации) (для иностранного юридического лица)	дата регистрации (для иностранного юридического лица)	номер (для иностранного юридического лица)
	почтовый адрес	телефон для связи	адрес электронной почты (при наличии):
	Вещное право на объект адресации:		
	право собственности		
	право хозяйственного ведения имуществом на объект адресации		
	право оперативного управления имуществом на объект адресации		
	право пожизненного наследуемого владения земельным участком		
	Право постоянного (бессрочного) пользования земельным участком		
5	<b>Способ получения документов</b> (в том числе решения о присвоении объекту адресации адреса или аннулировании его адреса, оригиналов ранее представленных документов, решения об отказе в присвоении (аннулировании) объекту адресации адреса):		
	Лично	<input checked="" type="checkbox"/>	В многофункциональном центре
	Почтовым отправлением по адресу		
<input checked="" type="checkbox"/>	В личном кабинете Единого портала государственных и муниципальных услуг, региональных порталов государственных и муниципальных услуг		
	В личном кабинете федеральной информационной адресной системы		
	На адрес электронной почты (для сообщения о получении заявления и документов)		
6	<b>Расписку в получении документов прошу:</b>		
	Выдать лично	Расписка получена:	
	Направить почтовым отправлением по адресу:		
	Не отправлять		
7	<b>Заявитель</b>		
	<b>Собственник объекта адресации или лицо, обладающее иным вещным правом на объект адресации</b>		
<input checked="" type="checkbox"/>	<b>Представитель собственника объекта адресации или лица, обладающего вещным правом на объект адресации</b>		
	<input checked="" type="checkbox"/>	<b>физическое лицо</b>	
	фамилия	имя (полностью):	Отчество (полностью) (при наличии):
	Бурдыгина Надежда Николаевна		
	ИНН (при наличии):		
	документ, удостоверяющий личность	вид:	серия:
		номер:	
	дата выдачи:	кем выдан:	
	14.04.2005	ОВД Сорочинского района Оренбургской области, код подразделения: 562037	
	почтовый адрес	телефон для связи	адрес электронной почты (при наличии):
	Наименование и реквизиты документа, подтверждающего полномочия представителя:		
	PC510221220240129130403.pdfPC510221320240129130439.pdfPC510221420240129130500.p		



461000 Оренбургская область, г. Сорочинск,  
 ул. Чапаева, 58.  
 Сервис электронного обмена документами  
 Подпись Семин  
 Дата 29.11.2013

УТВЕРЖДЕНА  
 постановлением Правительства  
 Российской Федерации  
 от 19 марта 1992 г. №177

## СВИДЕТЕЛЬСТВО о праве собственности на землю

Свидетельство выдано Моложеновой  
Марии Николаевне (фамилия, имя, отчество гражданина)  
Иосифовне (наименование предприятия, учреждения, организации, которым  
 предоставлен земельный участок, его местонахождение или адрес)  
 в том, что ему (ей) решением Главы администрации  
Сурово-Глинского сельсовета (наименование органа местной  
 администрации)  
 от 04.10. 1992 года №400 для временного  
личного подсобного хозяйства (целевое назначение  
 использования земель)

Вид предо- ставления земли	Всего, га	В том числе сельскохо- зяйствен- ных угодий	Из них					Прочих угодий
			пашни	многолет- них насажде- ний	зале- жей	сено- косов	паст- бищ	
<u>в собственность</u>	<u>654</u>	<u>572</u>					<u>82</u>	

Свидетельство составлено в двух экземплярах, из которых  
 первый выдан Моложеновой Марии  
Иосифовне (Ф.И.О. гражданина, наименование предприятия,  
 учреждения, организации), второй хранится в Сурово-Глинском  
сельсовете (наименование органа,  
 выдавшего свидетельство)

Свидетельство является временным документом и действует  
 до выдачи соответствующего государственного акта установлен-  
 ной формы.

Свидетельство № 400 выдано 11.11.1992г  
 (дата выдачи)



Глава администрации  
 (должность лица, выдавшего свидетельство)

Корсаков А.И.  
 (Ф.И.О.)



Нотариальная палата Оренбургской области  
Сорочинский городской округ Оренбургской области  
**Нотариус Коршунов Виталий Иванович**  
пр-т Парковый, д. 3, г. Сорочинск, Сорочинский район, Оренбургская область  
тел.: 8-902-365-7779  
korvi-n@mail.ru

Приказ Управления Министерства юстиции Российской Федерации по Оренбургской области от 18.02.2016 года  
№94

Лицензия на право нотариальной деятельности №5, выдана Управлением Министерства юстиции Российской Федерации по Оренбургской области 15.03.2010 года

11 января 2024 г.

Исходящий регистрационный № 1

По месту требования

**Справка о заведении наследственного дела**

Настоящая справка выдана гр. **Бурдыгиной Надежде Николаевне**, 27 января 1960 года рождения, место рождения: гор. Медногорск Оренбургской области, гражданство: Российской Федерации, пол: женский, страховой номер индивидуального лицевого счета (СНИЛС): 056-231-381-38, паспорт 53 04 146902, выданный ОВД Сорочинского района Оренбургской области 14 апреля 2005 года, код подразделения 562-037, зарегистрированной по адресу: Оренбургская область, Сорочинский район, г. Сорочинск, ул. Мира, д. 43, в том, что на основании поданного ею заявления о принятии наследства 21 декабря 2023 года заведено наследственное дело № **36474388-187/2023** к имуществу умершего 10 октября 2023 года ее мужа **Бурдыгина Сергея Васильевича**, проживавшего по адресу: Оренбургская область, Сорочинский район, г. Сорочинск, ул. Мира, д. 43.

Принятое наследство признается принадлежащим наследнику со дня открытия наследства (пункт 4 статьи 1152 Гражданского кодекса Российской Федерации). Принятие наследства осуществляется подачей по месту открытия наследства нотариусу заявления наследника о принятии наследства либо заявления наследника о выдаче свидетельства о праве на наследство (пункт 1 статьи 1153 Гражданского кодекса Российской Федерации). Местом открытия наследства является последнее место жительства наследодателя (пункт 1 статьи 1115 Гражданского кодекса Российской Федерации). Наследство открывается со смертью гражданина (статья 1113 Гражданского кодекса Российской Федерации).

По состоянию на 11 января 2024 года Бурдыгина Надежда Николаевна является единственным наследником обратившимся к нотариусу.

Нотариус



В.И. Коршунов





Администрация муниципального образования Бурдыгинский сельсовета Сорочинского района Оренбургской области

**РАСПОРЯЖЕНИЕ**

от 24. 11. 2011 г. № 91-р

«Об изменении почтового адреса»

В связи с уточнением нумерации земельных участков на улице Набережная в поселке Кленовый Сорочинского района Оренбургской области, в соответствии со ст. 5 Устава муниципального образования Бурдыгинский сельсовет Сорочинского района Оренбургской области:

1. Изменить номер жилого дома с земельным участком по улице Набережная поселка Кленовый, с № 6 на № 1
2. Считать почтовый адрес жилого дома с земельным участком принадлежащий Бурдыгину Сергею Васильевичу следующим: Оренбургская область, Сорочинский район, поселок Кленовый, улица Набережная, дом № 1.


2. Распоряжение вступает в силу со дня подписания.

Глава муниципального образования  
Бурдыгинский сельсовет



Чернышев А.В.

Разослано: в дело, Роснедвижимость, Федеральная регистрационная служба, МИФНС №4, заявителю.





**Филиал публично-правовой компании "Роскадастр" по Оренбургской области**

полное наименование органа регистрации прав

**Выписка из Единого государственного реестра недвижимости об объекте недвижимости**

**Сведения о характеристиках объекта недвижимости**

На основании запроса от 29.01.2024, поступившего на рассмотрение 29.01.2024, сообщаем, что согласно записям Единого государственного реестра недвижимости:


Раздел 1 Лист 1

<b>Земельный участок</b>			
<b>вид объекта недвижимости</b>			

Лист № 1 раздела 1	Всего листов раздела 1: 3	Всего разделов: 2	Всего листов выписки: 4
--------------------	---------------------------	-------------------	-------------------------

29.01.2024г. № КУВИ-001/2024-28225744	
Кадастровый номер:	56:30:0203001:10
Номер кадастрового квартала:	56:30:0203001
Дата присвоения кадастрового номера:	11.11.1992

Ранее присвоенный государственный учетный номер:	(У56:30:02 03 001:0010)
Местоположение:	обл. Оренбургская, р-н Сорочинский, п. Кленовый, ул. Набережная, дом 7
Площадь:	654
Кадастровая стоимость, руб.:	10457.46
Кадастровые номера расположенных в пределах земельного участка объектов недвижимости:	данные отсутствуют
Кадастровые номера объектов недвижимости, из которых образован объект недвижимости:	данные отсутствуют
Кадастровые номера образованных объектов недвижимости:	данные отсутствуют
Категория земель:	Земли населенных пунктов
Виды разрешенного использования:	Личное подсобное хозяйство
Сведения о кадастровом инженере:	данные отсутствуют
Сведения о лесах, водных объектах и об иных природных объектах, расположенных в пределах земельного участка:	данные отсутствуют
Сведения о том, что земельный участок полностью расположен в границах зоны с особыми условиями использования территории, территории объекта культурного наследия, публичного сервитута:	данные отсутствуют
Сведения о том, что земельный участок расположен в границах особой экономической зоны, территории опережающего социально-экономического развития, зоны территориального развития в Российской Федерации, игорной зоны:	данные отсутствуют

	 ДОКУМЕНТ ПОДПИСАН ЭЛЕКТРОННОЙ ПОДПИСЬЮ	
полное наименование должности		инициалы, фамилия

Земельный участок	
вид объекта недвижимости	
Лист № 2 раздела 1	Всего листов раздела 1: 3
Всего разделов: 2	Всего листов выписки: 4
29.01.2024г. № КУВИ-001/2024-28225744	
Кадастровый номер:	56:30:0203001:10
Сведения о том, что земельный участок расположен в границах особо охраняемой природной территории, охотничьих угодий, лесничеств:	данные отсутствуют
Сведения о результатах проведения государственного земельного надзора:	данные отсутствуют
Сведения о расположении земельного участка в границах территории, в отношении которой утвержден проект межевания территории:	данные отсутствуют
Условный номер земельного участка:	данные отсутствуют
Сведения о принятии акта и (или) заключения договора, предусматривающих предоставление в соответствии с земельным законодательством исполнительным органом государственным органом власти или органом местного самоуправления, находящегося в государственной или муниципальной собственности земельного участка для строительства наемного дома социального использования или наемного дома коммерческого использования:	данные отсутствуют
Сведения о том, что земельный участок или земельные участки образованы на основании решения об изъятии земельного участка и (или) расположенного на нем объекта недвижимости для государственных или муниципальных нужд:	данные отсутствуют
Сведения о том, что земельный участок образован из земель или земельного участка, государственная собственность на которые не разграничена:	данные отсутствуют
Сведения о наличии земельного спора о местоположении границ земельных участков:	данные отсутствуют
Статус записи об объекте недвижимости:	Сведения об объекте недвижимости имеют статус "актуальные, ранее учтенные"
Особые отметки:	Граница земельного участка не установлена в соответствии с требованиями земельного законодательства. Сведения о вещных правах на объект недвижимости, не зарегистрированных в реестре прав, ограничений прав и обременений недвижимого имущества: Вид права: Собственность; Правообладатель: Шотикова Мария Никифоровна; реквизиты документа-основания: оценочная опись земельных участков от 23.12.2005 № 56:30:02 03 001 выдан: <УКАЖИТЕ НАИМЕНОВАНИЕ организации - исполнителя работ по подготовке сведений необходимых для исчисления земельного налога на



ДОКУМЕНТ ПОДПИСАН  
ЭЛЕКТРОННОЙ ПОДПИСЬЮ

Сертификат: 00BV056B7401CB38D2B3576ACDC8425108

Владелец: ФЕДЕРАЛЬНАЯ СЛУЖБА ГОСУДАРСТВЕННОЙ

РЕГИСТРАЦИИ, КАДАСТРА И КАРТОГРАФИИ

Действителен: с 27.06.2023 по 19.09.2024

полное наименование должности

инициалы, фамилия



Земельный участок			
вид объекта недвижимости			
Лист № 3 раздела 1	Всего листов раздела 1: 3	Всего разделов: 2	Всего листов выписки: 4
29.01.2024г. № КУВИ-001/2024-28225744			
Кадастровый номер:		56:30:0203001:10	
		<p>основе кадастровой стоимости земельных участков&gt;. Сведения об ограничениях права на объект недвижимости, обременениях данного объекта, не зарегистрированных в реестре прав, ограничений прав и обременений недвижимого имущества: вид ограничения (обременения): прочие ограничения прав и обременения объекта недвижимости; срок действия не установлен; Лица (объекты недвижимости), в пользу которых (в связи с которыми) установлены ограничения (обременения): Бурдыгин С В; реквизиты документа-основания: оценочная опись земельных участков от 23.12.2005 № 56:30:02 03 001 выдан: &lt;УКАЖИТЕ НАИМЕНОВАНИЕ организации - исполнителя работ по подготовке сведений необходимых для исчисления земельного налога на основе кадастровой стоимости земельных участков&gt;. Сведения, необходимые для заполнения разделов: 2 - Сведения о зарегистрированных правах; 3 - Описание местоположения земельного участка; 4 - Сведения о частях земельного участка, отсутствуют.</p>	
Получатель выписки:		УПРАВЛЕНИЕ АРХИТЕКТУРЫ, ГРАДОСТРОИТЕЛЬСТВА И КАПИТАЛЬНОГО СТРОИТЕЛЬСТВА АДМИНИСТРАЦИИ СОРОЧИНСКОГО ГОРОДСКОГО ОКРУГА ОРЕНБУРГСКОЙ ОБЛАСТИ	



ДОКУМЕНТ ПОДПИСАН  
ЭЛЕКТРОННОЙ ПОДПИСЬЮ

Сертификат: 00BV056B7401CB38D2B3576ACDC8425108

Владелец: ФЕДЕРАЛЬНАЯ СЛУЖБА ГОСУДАРСТВЕННОЙ

РЕГИСТРАЦИИ, КАДАСТРА И КАРТОГРАФИИ


Действителен: с 27.06.2023 по 19.09.2024

полное наименование должности

инициалы, фамилия

Выписка из Единого государственного реестра недвижимости об объекте недвижимости  
Сведения о частях земельного участка

Земельный участок		
вид объекта недвижимости		
Лист № 1 раздела 4.1	Всего листов раздела 4.1: 1	Всего разделов: 2
29.01.2024г. № КУВИ-001/2024-28225744		Всего листов выписки: 4
Кадастровый номер:		56:30:0203001:10
Учетный номер части	Площадь, м2	Содержание ограничения в использовании или ограничения права на объект недвижимости или обременения объекта недвижимости
1	2	3
56:30:0203001:10/1	654	вид ограничения (обременения): прочие ограничения прав и обременения объекта недвижимости; Срок действия: не установлен; реквизиты документа-основания: оценочная опись земельных участков от 23.12.2005 № 56:30:02 03 001 выдан: <УКАЖИТЕ НАИМЕНОВАНИЕ организации - исполнителя работ по подготовке сведений необходимых для исчисления земельного налога на основе кадастровой стоимости земельных участков>; Сведения о лицах в пользу которых или в связи с которыми установлены (устанавливаются) ограничение прав и обременение объекта недвижимости: Бурдыгин С В; Содержание ограничения (обременения): Обязательство передать по наследству

полное наименование должности	 <p>ДОКУМЕНТ ПОДПИСАН ЭЛЕКТРОННОЙ ПОДПИСЬЮ</p> <p>Сертификат: 00BV056B7401CB38D2B3576ACDC8425108 Владелец: ФЕДЕРАЛЬНАЯ СЛУЖБА ГОСУДАРСТВЕННОЙ РЕГИСТРАЦИИ, КАДАСТРА И КАРТОГРАФИИ Действителен: с 27.06.2023 по 19.09.2024</p>	инициалы, фамилия

# ДОГОВОР

Город Сорочинск, Ренбургской области, тысяча девятьсот девяносто пя  
года, марта месяца, <sup>(число, месяц, год прописью)</sup> третьего числа /03.03.1995г./

Мы, гр. ШОТИКОВА МАРИЯ НИКИФОРОВНА  
проживающий[ая] в пос. Гришинка Сорочинского района Ренбургской обл.  
и гр. БУРДЫГИН СЕРГЕЙ ВАСИЛЬЕВИЧ  
проживающий[ая] в г. Сорочинск, ул. мира, дом 43

заключили настоящий договор о нижеследующем:

1. Я, Шотикова Мария Никифоровна продал(а)  
а гр. Бурдыгин Сергей Васильевич купил(а)  
домовладение

[ ] долю жилого дома,  
цифрами и прописью  
находящегося в пос. Кленовый Сорочинского района дом I/один/ № \_\_\_\_\_  
деревянный

2. Указанный жилой дом \_\_\_\_\_, размером  
44,7 кв. м. /сорок четыре целых, семь десятых кв. м./  
33,1 кв. м. /цифрами и прописью тридцать три целых, одного десятого кв. м. /  
цифрами и прописью 654,0 кв. м. /шестьсот пятьдесят четыре  
расположен на земельном участке размером \_\_\_\_\_  
целых кв. м. /, с надворными постройками. цифрами и  
[ ] кв. м.

3. Указанная \_\_\_\_\_ домовладение [ ] доля  
цифрами и прописью  
жилого дома принадлежит мне, Шотиковой Марии Никифоровне  
на основании Договора на передачу квартиры в собственность граждан вдан  
совхозом "Тамалеевский" Сорочинского района 30 января 1993 года, зарегистр  
ного в Сорочинском бюро технической инвентаризации под номером I и Спра  
Сорочинского бюро технической инвентаризации от 3 марта 1995 года, за номер

4. Указанная \_\_\_\_\_ домовладение [ ] доля,  
цифрами и прописью  
жилого дома продана за 12 400 000 рубля (двенадцать миллион четыреста тысяч  
Шотикова Мария Никифоровна цифрами и прописью  
рублей, которые я, \_\_\_\_\_ получил(а)  
с покупателя Бурдыгина Сергея Васильевича до \_\_\_\_\_ при подписании  
настоящего договора,

Инвентаризационная оценка жилого дома составляет 12373655 рублей / двенадцать м  
нов тристо семьдесят три тысячи шестьсот пятьдесят пять цифрами  
[ ] рублей,  
и прописью \_\_\_\_\_  
оценка \_\_\_\_\_ [ ] доли  
цифрами и прописью \_\_\_\_\_  
составляет \_\_\_\_\_ [ ] рублей

Права и обязанности сторон не предусмотренные настоящим договором от  
являются ответственными за не

5. Указанная

ДОМОВЛАДЕНИЕ

] доля

цифрами и прописью

жилого дома до настоящего времени никому не продана, не подарена, в споре и под арестом не состоит.

**15,165,223,288,20,292**

6. Содержание ст. ст. 106, 108, 288 ГК РСФСР нотариусом сторонам разъяснено.

7. Расходы по заключению настоящего договора уплачивает гр.

Бурдыгин Сергей Васильевич

8. Настоящий договор составлен в трех экземплярах;

один хранится в делах

Сорочинской

государственной нотариальной конторы

Орская, №1 "а"

адрес  
Бурдыгину Сергею Васильевичу

и по экземпляру выданы гр.

Ст. 292 ГК РФ нотариусом име разъяснена

и гр.

ПОДПИСИ:

*Бурдыгин Сергей Васильевич*

*Шотикова Мария*

*Бурдыгин Сергей Васильевич*

03 марта 1995 года

91

года настоящий договор

Баевой А.А.

удостоверен мной,

Сорочинской

государственным

нотариусом

государственной

нотариальной конторы Оренбургской области. Договор подписан сторонами в моем присутствии.

Личность сторон установлена, их дееспособность, а также принадлежность гр.

Шотиковой Марии Никифоровны

отчуждаемой доли жилого дома проверены.

В соответствии со ст. 239 ГК РСФСР настоящий договор подлежит регистрации в

Сорочинском бюро технической инвентаризации

Зарегистрирован в реестре за № 2-268

Взыскано государственной пошлины 372000 рубля, с.п., 124000 рубля, т.р. 820 рублей

по квитанции сбербанка г. Сорочинска от 03.03.95г.

государственный нотариус

*Баева*

/А.Баева/

Ст. 44 Основ законодательства РФ о нотариате сторонам разъяснена.

Договор прочитан сторонам вслух.



ГОСУДАРСТВЕННАЯ  
ТЕХНИЧЕСКАЯ

населения Сорочинского р.п.

Домовлад. № 1 по ул. 8 апреля

квартира владельца

на Бурдыгин Сергей

Васильевич. Номер куп. м. Краснояр

жилого дома удостоен своей

к. 5.03.95г. 2-268

к. 5.03.95г.

к. 5.03.95г.

к. 5.03.95г.

к. 5.03.95г.

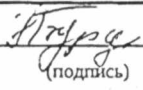
к. 5.03.95г.

Оформлено в Оренбургской области, г. Сорочинск.  
Ул. Гагарина, 5б.  
Создан в электронном виде.  
Ф.И.О. Баева А.А.  
Дата 03.03.95г.



1. Заявление В Федеральную службу государственной регистрации, кадастра и картографии		2. 2.1. <u>Управление Федеральной службы государственной регистрации, кадастра и картографии по Оренбургской области</u> (наименование органа, осуществляющего государственный кадастровый учет, государственную регистрацию прав, ведение Единого государственного реестра недвижимости (далее - орган регистрации прав), принявшего заявление и прилагаемые к нему документы) 2.2. номер книги учета входящих документов _____ и номер записи в этой книге _____ 2.3. количество листов заявления <u>2</u> 2.4. количество прилагаемых документов <u>2</u> в том числе оригиналов <u>2</u> копий <u>0</u> , количество листов в оригиналах <u>2</u> копий <u>0</u> 2.5. подпись <u>Григорьев Г.И.</u> 2.6. дата « <u>29</u> » <u>11</u> <u>2023</u> г., время _____ ч., _____ мин.	
3.	Прошу осуществить:		
3.4.	<input checked="" type="checkbox"/>	внесение сведений о ранее учтенном объекте недвижимости	
4.	В отношении объекта недвижимости:		
	Вид:		
	<input checked="" type="checkbox"/>	Земельный участок	
	Характеристика и ее значение:		площадь: 654.0 кв.м.
	Адрес:		461926, обл Оренбургская, р-н Сорочинский, п Кленовый, ул Набережная, д 1
7.	Сведения о правообладателе:		
7.1.	<input checked="" type="checkbox"/>	физическом лице:	
	фамилия:		имя:
	Бурдыгина		Надежда
	дата рождения:		место рождения:
	27.01.1960 г.		гор.Медногорск Оренбургской области
	гражданство:		СНИЛС (при наличии):
	РОССИЯ		056-231-381 38
	документ, удостоверяющий личность:		вид:
	Паспорт гражданина Российской Федерации		серия:
	53 04		номер:
	146902		
	кем выдан:		дата выдачи:
	ОВД Сорочинского района Оренбургской области		14.04.2005 г.
	код подразделения:		
	562-037		
	адрес постоянного места жительства: 461906, обл Оренбургская, г Сорочинск, ул Мира, д 43		
	почтовый адрес		телефон для связи: (в том числе для уведомления о поступивших заявлениях в отношении объекта недвижимости)
	461906, обл Оренбургская, г Сорочинск, ул Мира, д 43		+79225444597
	адрес электронной почты: (в том числе для уведомления о поступивших заявлениях в отношении объекта недвижимости)		
8.	Заявление представляется:		
8.1.	<input checked="" type="checkbox"/>	Правообладателем, стороной сделки, лицом, в пользу которого устанавливается ограничение права или обременение объекта, лично	
9.	Способ представления заявления и иных необходимых для государственного кадастрового учета недвижимого имущества и (или) государственной регистрации прав на недвижимое имущество документов:		
	<input checked="" type="checkbox"/>	<input checked="" type="checkbox"/>	лично в многофункциональном центре
10.	Способ получения документов:		
	<input checked="" type="checkbox"/>	<input checked="" type="checkbox"/>	лично в многофункциональном центре по месту представления документов
12.	Для удостоверения государственного кадастрового учета и (или) государственной регистрации прав, внесения в Единый государственный реестр недвижимости сведений о ранее учтенном объекте недвижимости прошу:		
	<input checked="" type="checkbox"/>	выдать выписку из Единого государственного реестра недвижимости	
13.	Документы, прилагаемые к заявлению:		
	Свидетельство о праве собственности на землю, номер: 400, дата выдачи: 11.11.1992 г.		
	Оригинал в количестве 1 экз., на 1 л.		
	Распоряжение об изменении почтового адреса, номер: 91-р, дата выдачи: 24.11.2011 г.		
	Оригинал в количестве 1 экз., на 1 л.		
15.	Подтверждаю свое согласие, а также согласие представляемого мною лица, на обработку персональных данных (сбор, систематизацию, накопление, хранение, уточнение (обновление, изменение), использование, распространение (в том числе		



		Лист № 2	Всего листов 2
15.	Подтверждаю свое согласие, а также согласие представляемого мною лица, на обработку персональных данных (сбор, систематизацию, накопление, хранение, уточнение (обновление, изменение), использование, распространение (в том числе передачу), обезличивание, блокирование, уничтожение персональных данных, а также иных действий, необходимых для обработки персональных данных в рамках предоставления органами регистрации прав в соответствии с законодательством Российской Федерации государственных услуг), в том числе в автоматизированном режиме, включая принятие решений на их основе органом регистрации прав, в целях предоставления государственной услуги.		
16.	Настоящим также подтверждаю, что: сведения, указанные в настоящем заявлении, на дату представления заявления достоверны; представленные документы и содержащиеся в них сведения соответствуют установленным законодательством Российской Федерации требованиям, в том числе указанные сведения достоверны; при совершении сделки с объектом недвижимости соблюдены установленные законодательством Российской Федерации требования, в том числе в установленных законом случаях получено согласие (разрешение, согласование и т.п.) указанных в нем органов (лиц); мне известно о возможности привлечения меня в соответствии с законодательством Российской Федерации к ответственности (в том числе уголовной) за представление поддельных документов, в том числе документов, содержащих недостоверные сведения.		
17.	Даю свое согласие на участие в опросе по оценке качества предоставленной мне государственной услуги:		
	нет	<input checked="" type="checkbox"/>	
18.	Подпись		Дата
	 (подпись)	Н.Н. Бурдыгина (инициалы, фамилия)	«29» ноября 2023 г.
19.	Удостоверительная надпись нотариуса о свидетельствовании подлинности подписи на документе:		Дата
	(подпись)	М.П.	«___» _____ г.
	(ИНН нотариуса)		

Федеральная служба государственной регистрации, кадастра и картографии

офис Управление Росреестра по Оренбургской области

Кому: Бурдыгина Надежда Николаевна.

Адрес: 461906, Оренбургская область, г. Сорочинск, ул. Мира, д. 43.

### УВЕДОМЛЕНИЕ

об отказе во включении в Единый государственный реестр недвижимости сведений о ранее учтенном объекте недвижимости

30 ноября 2023г.

№ КУВД-001/2023-55883189/1

В соответствии с частью 8 статьи 69 Федерального закона от 13.07.2015 № 218-ФЗ «О государственной регистрации недвижимости» уведомляем Вас об отказе во включении в Единый государственный реестр недвижимости сведений о ранее учтенном объекте недвижимости земельном участке, расположенном по адресу: 461926, обл. Оренбургская, р-н. Сорочинский, п. Кленовый, ул. Набережная, д. 1, на основании документов, представленных в орган регистрации прав с заявлением от 29 ноября 2023 г. № КУВД-001/2023-55883189 в связи со следующим: В Едином государственном реестре недвижимости (далее – ЕГРН) содержатся сведения об объекте недвижимости (земельный участок) с кадастровым номером 56:30:0203001:10, с местоположением (адресом): обл. Оренбургская, р-н Сорочинский, п. Кленовый, ул. Набережная, дом 7, площадью 654 кв.м, в связи с чем внести в ЕГРН сведения о ранее учтенном объекте недвижимости в соответствии со Свидетельством о праве собственности на землю № 400 от 11.11.1992 не представляется возможным, так как объект недвижимости уже содержится в ЕГРН.

Для получения актуальных сведений рекомендуем обратиться в многофункциональный центр по предоставлению государственных и муниципальных услуг с запросом о предоставлении сведений об объекте недвижимости с кадастровым номером 56:30:0203001:10.

Поликашина Марина Валерьевна

(Ф.И.О. должностного лица)

\_\_\_\_\_  
(подпись должностного лица)






Выписка из Единого государственного реестра недвижимости об основных характеристиках и зарегистрированных правах на объект недвижимости

Сведения об основных характеристиках объекта недвижимости

В Единый государственный реестр недвижимости внесены следующие сведения:

Раздел 1 Лист 1

Здание			
вид объекта недвижимости			
Лист № 1 раздела 1	Всего листов раздела 1: 1	Всего разделов: 1	Всего листов выписки: 1
05.12.2023г.			
Кадастровый номер:	56:30:0203001:307		
Номер кадастрового квартала:	56:30:0203001		
Дата присвоения кадастрового номера:	05.12.2023		
Ранее присвоенный государственный учетный номер:	данные отсутствуют		
Местоположение:	обл. Оренбургская, р-н Сорочинский, п. Кленовый, ул. Набережная, дом 1		
Площадь, м2:	44.7		
Назначение:	Жилое		
Наименование:	данные отсутствуют		
Количество этажей, в том числе подземных этажей:	1, в том числе подземных 0		
Год ввода в эксплуатацию по завершении строительства:	данные отсутствуют		
Год завершения строительства:	данные отсутствуют		
Кадастровая стоимость, руб:	не определена		
Кадастровые номера иных объектов недвижимости, в пределах которых расположен объект недвижимости:	данные отсутствуют		
Кадастровые номера помещений, машино-мест, расположенных в здании или сооружении:	данные отсутствуют		
Виды разрешенного использования:	данные отсутствуют		
Статус записи об объекте недвижимости:	Сведения об объекте недвижимости имеют статус "актуальные, ранее учтенные"		
Особые отметки:	Сведения, необходимые для заполнения разделов: 2 - Сведения о зарегистрированных правах; 4 - Описание местоположения объекта недвижимости; 5 - План расположения помещения, машино-места на этаже (плане этажа), отсутствуют.		
Получатель выписки:	Бурдыгина Надежда Николаевна		

полное наименование должности		ДОКУМЕНТ ПОДПИСАН ЭЛЕКТРОННОЙ ПОДПИСЬЮ	инициалы, фамилия
-------------------------------	---	---	-------------------

Сертификат: 00B056B7401CB38D2B3576ACDC8425108  
Владелец: ФЕДЕРАЛЬНАЯ СЛУЖБА ГОСУДАРСТВЕННОЙ  
РЕГИСТРАЦИИ, КАДАСТРА И КАРТОГРАФИИ  
Действителен: с 27.06.2023 по 19.09.2024





Управление архитектуры,  
градостроительства и  
капитального строительства  
администрации Сорочинского  
городского округа

Оренбургской области  
461900, Оренбургская обл., г.Сорочинск,  
ул.Советская, 1  
тел/факс: (35346) 4-22-00;  
e-mail: arhisor@mail.ru  
17.01.2024 № 01-15/10

Бурдыгиной Надежде Николаевне  
Оренбургская область, Сорочинский  
городской округ, г. Сорочинск, ул. Мира,  
д. 43

nadezdaburdygina@gmail.ru

Решение об отказе  
в присвоении (изменении) объекту адресации адреса или аннулировании  
его адреса

Управление архитектуры, градостроительства и капитального строительства администрации  
Сорочинского городского округа Оренбургской области

(наименование органа местного самоуправления, органа государственной власти субъекта Российской Федерации – города федерального значения или органа местного самоуправления внутригородского муниципального образования города федерального значения, уполномоченного законом субъекта Российской Федерации)

сообщает, что Бурдыгиной Надежде Николаевне, паспорт (серии 5304 № 146902) выданным

(Ф.И.О. заявителя в дателном падеже, наименование, номер и дата выдачи документа, подтверждающего личность,

ОВД Сорочинского района Оренбургской области от 14.04.2005,

почтовый адрес - для физического лица; полное наименование, ИНН, КПП (для российского юридического лица), страна,

зарегистрированной по адресу: Оренбургская область, г. Сорочинск, ул. Мира, д. 43

дата и номер регистрации (для иностранного юридического лица), почтовый адрес – для юридического лица)

на основании Правил присвоения, изменения и аннулирования  
адресов, утвержденных постановлением Правительства Российской Федерации  
от 19 ноября 2014 № 1221, **отказано** в присвоении адреса следующему объекту адресации:

земельному участку с кадастровым номером 56:30:0203001:10, расположенному по адресу:  
Российская Федерация, Оренбургская область, р-н Сорочинский, п. Кленовый, ул.  
Набережная, д. 7

(вид и наименование объекта адресации, описание местонахождения объекта адресации в случае обращения заявителя \_присвоении объекту адресации адреса, адрес объекта адресации в случае обращения заявителя об аннулировании его адреса)

на основании подпунктов «а, г» пункта 40 Правил присвоения, изменения и аннулирования  
адресов, а именно:

а) с заявлением о присвоении объекту адресации адреса обратилось лицо, не являющийся  
собственником объекта адресации либо лицом, обладающим одним из следующих вещных  
прав на объект адресации:

- а) право хозяйственного ведения;
- б) право оперативного управления;
- в) право пожизненно наследуемого владения;
- г) право постоянного (бессрочного) пользования.

основание отказа

Исполняющий обязанности главного архитектора  
муниципального образования Сорочинский городской округ  
М.П.

Документ подписан  
электронной подписью

Сертификат daa5f0a613b85d32d275c31fa745c9cc  
Владелец Рудась Ольга Рифатовна  
Действителен с 07.08.2023 по 30.10.2024



**Филиал публично-правовой компании "Роскадастр" по Оренбургской области**  
полное наименование органа регистрации прав

Выписка из Единого государственного реестра недвижимости об объекте недвижимости

Сведения о характеристиках объекта недвижимости

На основании запроса от 01.02.2024, поступившего на рассмотрение 01.02.2024, сообщаем, что согласно записям Единого государственного реестра недвижимости:


Раздел 1 Лист 1

Здание			
вид объекта недвижимости			


Лист № 1 раздела 1	Всего листов раздела 1: 2	Всего разделов: 1	Всего листов выписки: 2
--------------------	---------------------------	-------------------	-------------------------

01.02.2024г. № КУВИ-001/2024-32633171	
Кадастровый номер:	56:30:0203001:307
Номер кадастрового квартала:	56:30:0203001
Дата присвоения кадастрового номера:	05.12.2023

Ранее присвоенный государственный учетный номер:	данные отсутствуют
Местоположение:	обл. Оренбургская, р-н Сорочинский, п. Кленовый, ул. Набережная, дом 1
Площадь:	44.7
Назначение:	Жилое
Наименование:	данные отсутствуют
Количество этажей, в том числе подземных этажей:	1, в том числе подземных 0
Материал наружных стен:	Иное
Год ввода в эксплуатацию по завершении строительства:	данные отсутствуют
Год завершения строительства:	данные отсутствуют
Кадастровая стоимость, руб.:	259693.59
Кадастровые номера иных объектов недвижимости, в пределах которых расположен объект недвижимости:	данные отсутствуют
Кадастровые номера помещений, машино-мест, расположенных в здании или сооружении:	данные отсутствуют
Кадастровые номера объектов недвижимости, из которых образован объект недвижимости:	данные отсутствуют
Кадастровые номера образованных объектов недвижимости:	данные отсутствуют
Сведения о включении объекта недвижимости в состав предприятия как имущественного комплекса:	данные отсутствуют
Сведения о включении объекта недвижимости в состав единого недвижимого комплекса:	данные отсутствуют
Виды разрешенного использования:	данные отсутствуют

полное наименование должности	 ДОКУМЕНТ ПОДПИСАН ЭЛЕКТРОННОЙ ПОДПИСЬЮ	инициалы, фамилия
	Сертификат: 00BV056B7401CB38D2B3576ACDC8425108 Владелец: ФЕДЕРАЛЬНАЯ СЛУЖБА ГОСУДАРСТВЕННОЙ РЕГИСТРАЦИИ, КАДАСТРА И КАРТОГРАФИИ Действителен: с 27.06.2023 по 19.09.2024	

Здание			
вид объекта недвижимости			
Лист № 2 раздела 1	Всего листов раздела 1: 2	Всего разделов: 1	Всего листов выписки: 2
01.02.2024г. № КУВИ-001/2024-32633171			
Кадастровый номер:		56:30:0203001:307	
Сведения о включении объекта недвижимости в реестр объектов культурного наследия:		данные отсутствуют	
Сведения о кадастровом инженерере:		данные отсутствуют	
Статус записи об объекте недвижимости:		Объект недвижимости снят с кадастрового учета 29.12.2023 11:03:41	
Особые отметки:		Сведения, необходимые для заполнения разделов: 2 - Сведения о зарегистрированных правах; 5 - Описание местоположения объекта недвижимости; 6 - Сведения о частях объекта недвижимости; 7 - Перечень помещений, машино-мест, расположенных в здании, сооружении; 8 - План расположения помещения, машино-места на этаже (плане этажа), отсутствуют.	
Получатель выписки:		УПРАВЛЕНИЕ АРХИТЕКТУРЫ, ГРАДОСТРОИТЕЛЬСТВА И КАПИТАЛЬНОГО СТРОИТЕЛЬСТВА АДМИНИСТРАЦИИ СОРОЧИНСКОГО ГОРОДСКОГО ОКРУГА ОРЕНБУРГСКОЙ ОБЛАСТИ	

полное наименование должности	 ДОКУМЕНТ ПОДПИСАН ЭЛЕКТРОННОЙ ПОДПИСЬЮ	инициалы, фамилия
	Сертификат: 00BB056B7401CB38D2B3576ACDC8425108 Владелец: ФЕДЕРАЛЬНАЯ СЛУЖБА ГОСУДАРСТВЕННОЙ РЕГИСТРАЦИИ, КАДАСТРА И КАРТОГРАФИИ Действителен: с 27.06.2023 по 19.09.2024	