



Администрация Сорочинского городского округа Оренбургской области

ПОСТАНОВЛЕНИЕ

от 06.02.2024 № 182-н

Об утверждении схемы расположения земельного участка на кадастровом плане территории

В соответствии со статьей 11.10 Земельного кодекса Российской Федерации, статьей 16 Федерального закона от 06.10.2003 № 131-ФЗ «Об общих принципах организации местного самоуправления в Российской Федерации», приказом Росреестра от 10.11.2020 № П/0412 «Об утверждении классификатора видов разрешенного использования земельных участков», руководствуясь статьями 32, 35, 40 Устава муниципального образования Сорочинский городской округ Оренбургской области, постановлением администрации Сорочинского городского округа Оренбургской области от 28.11.2022 № 1667-п «Об утверждении Правил землепользования и застройки муниципального образования Сорочинский городской округ Оренбургской области» (с изменениями от 19.10.2023 № 1418-п), администрация Сорочинского городского округа Оренбургской области **п о с т а н о в л я е т**:

1. Утвердить схему расположения земельного участка на кадастровом плане территории, условный номер земельного участка 56:45:0102026:ЗУ1, площадью 187 323 кв. м., расположенного в территориальной зоне «СН.1 - Зона кладбищ и крематориев», по адресу: Российская Федерация, Оренбургская область, Сорочинский городской округ, г. Сорочинск, ул. Транспортная. Разрешенное использование: ритуальная деятельность (код 12.1). Категория земель: земли населенных пунктов.

2. Срок действия настоящего постановления составляет два года со дня его подписания.

3. Контроль за исполнением настоящего постановления возложить на исполняющего обязанности главного архитектора муниципального образования Сорочинский городской округ Оренбургской области Рудась О.Р.

4. Настоящее постановление вступает в силу со дня его подписания и подлежит размещению на Портале муниципального образования Сорочинский городской округ Оренбургской области в сети «Интернет» (<http://sorochinsk56.ru>).

Глава муниципального образования
Сорочинский городской округ

Т.П. Мелентьева

Разослано: в дело, Управлению архитектуры, Рябых Е.С., заявителю, ОУМИ, прокуратуре.

Утверждена
 Постановлением Администрации
 Сорочинского городского округа
 Оренбургской области
 «Об утверждении схемы
 расположения земельного участка или земельных
 участков
 на кадастровом плане территории»
 от 06.02.2024 № 182-п

Схема расположения земельного участка
 на кадастровом плане территории

Условный номер земельного участка		
Площадь земельного участка 187323 м ²		
Обозначение характерных точек границ	Координаты, м	
	X	Y
1	2	3
:ЗУ1(1)		
1	500596,52	1375567,31
2	500486,69	1375655,04
3	500430,45	1375692,68
4	500345,02	1375650
5	500300,56	1375642,81
6	500219,26	1375588,86
7	500126,65	1375516,13
8	500069,48	1375500,13
9	500032,88	1375468,88
10	499992,8	1375429,02
11	500042,9	1375317,76
12	500099,73	1375172,94
13	500090,83	1375132,89
14	500101,65	1375111,6
15	500131,6	1375130,02
16	500618,03	1375471,73
17	500596,56	1375497,98
18	500589,32	1375491,39
19	500564,58	1375517,18
20	500584,85	1375534,72
21	500589,15	1375555,29
22	500599,11	1375563,97
1	500596,52	1375567,31
23	500600,15	1375490,5
24	500597,39	1375491,73
25	500593,64	1375484,6
26	500585,13	1375488,55
27	500583,98	1375485,76
28	500593,06	1375481,56
29	500595,5	1375473,88
30	500598,34	1375474,85
31	500595,91	1375482,5
23	500600,15	1375490,5
:ЗУ1(2)		
32	500596,52	1375567,31
32	500599,53	1375563,53
33	500589,47	1375554,92
34	500577,12	1375544,32
35	500585,23	1375535,05
36	500591,45	1375540,44
37	500606,98	1375553,83
32	500599,53	1375563,53

Утверждаю:
Первый заместитель главы администрации
городского округа по оперативному
управлению муниципальным хозяйством



А.А.Богданов

« » 20 г.

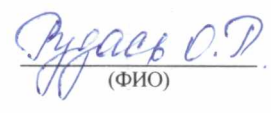
Акт
согласования земельного участка
к заявлению № ИМ.ЗЕМ.-21/17 от 24.01.2024

И.о. главного архитектора
Сорочинского городского округа

М.П.




(подпись)



(ФИО)

Филиал АО Газпром газораспределение
Оренбург» в г.Сорочинске (Сорочинскмежрайгаз)

М.П.



(подпись)



(ФИО)

Филиал АО «Оренбургкоммунэлектросеть» -
Сорочинские КЭС

М.П.

(подпись)

(ФИО)

СЦ Ростелеком (г. Сорочинск)

М.П.

(подпись)

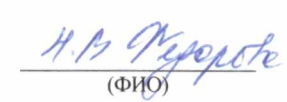
(ФИО)

Отдел по управлению муниципальным имуществом
и земельным отношениям

М.П.



(подпись)



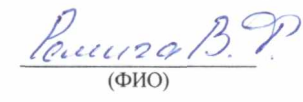
(ФИО)

МУП «Сан очистка»

М.П.



(подпись)



(ФИО)

Комиссия произвела обследование и выбор земельного участка:

Участок площадью 187 323 м², расположен в кадастровом квартале: 56:45:0102026

Адрес (местоположение):

Оренбургская область, г. Сорочинск, ул. Транспортная

Категория земель: земли населенных пунктов

Разрешенное использование: ритуальная деятельность (код 12.1)



**Отдел по управлению муниципальным
имуществом и земельным отношениям
администрации Сорочинского
городского округа Оренбургской
области**

461900, Оренбургская обл., г.Сорочинск,
ул.Советская, 1
тел/факс: (35346) 4-13-51;
(35346) 4-10-39
e-mail: admsor@esoo.ru
- 24.01.2024 № ИМ.ЗЕМ.-21/17

И.о.Главного архитектора администрации
Сорочинского городского округа
О.Р.Рудась

Служебная записка

Отдел по управлению муниципальным имуществом и земельным отношениям администрации Сорочинского городского округа Оренбургской области руководствуясь Административным регламентом предоставления муниципальной услуги «Предоставление в собственность, постоянное (бессрочное) пользование, в безвозмездное пользование, аренду земельных участков, находящихся в собственности муниципального образования, и земельных участков из состава земель, государственная собственность на которые не разграничена, юридическим лицам и гражданам», утвержденным постановлением администрации Сорочинского городского округа Оренбургской области от 31.08.2017 № 1470-п, направляет документы для принятия решения об утверждении схемы расположения земельного участка на кадастровом плане территории в целях его последующего оформления.

Приложение: 1) схема расположения земельного участка – на 1 л.

Начальник отдела по управлению
муниципальным имуществом и
земельным отношениям

Н.В.Федорова

Документ подписан
электронной подписью
Сертификат 7d03c22f30db5584ac9649536e7d5cc4
Владелец Федорова Наталья Викторовна
Действителен с 30.06.2023 по 22.09.2024