



Администрация Сорочинского городского округа Оренбургской области

## ПОСТАНОВЛЕНИЕ

от 06.02.2024 № 181-п

Об утверждении схемы расположения земельного участка на кадастровом плане территории

В соответствии со статьей 11.10 Земельного кодекса Российской Федерации, статьей 16 Федерального закона от 06.10.2003 № 131-ФЗ «Об общих принципах организации местного самоуправления в Российской Федерации», приказом Росреестра от 10.11.2020 № П/0412 «Об утверждении классификатора видов разрешенного использования земельных участков», руководствуясь статьями 32, 35, 40 Устава муниципального образования Сорочинский городской округ Оренбургской области, постановлением администрации Сорочинского городского округа Оренбургской области от 28.11.2022 № 1667-п «Об утверждении Правил землепользования и застройки муниципального образования Сорочинский городской округ Оренбургской области» (с изменениями от 19.10.2023 № 1418-п), администрация Сорочинского городского округа Оренбургской области **п о с т а н о в л я е т**:

1. Утвердить схему расположения земельного участка на кадастровом плане территории, условный номер земельного участка 56:30:0401001:3У1, площадью 1 531 кв. м., расположенного в территориальной зоне «ОД.1 Многофункциональная общественно-деловая зона», по адресу: Российская Федерация, Оренбургская область, Сорочинский городской округ, с. Гамалеевка, ул. Молодежная. Разрешенное использование: здравоохранение (код 3.4). Категория земель: земли населенных пунктов.

2. Срок действия настоящего постановления составляет два года со дня его подписания.

3. Контроль за исполнением настоящего постановления возложить на исполняющего обязанности главного архитектора муниципального образования Сорочинский городской округ Оренбургской области Рудась О.Р.

4. Настоящее постановление вступает в силу со дня его подписания и подлежит размещению на Портале муниципального образования Сорочинский городской округ Оренбургской области в сети «Интернет» (<http://sorochinsk56.ru>).

Глава муниципального образования  
Сорочинский городской округ

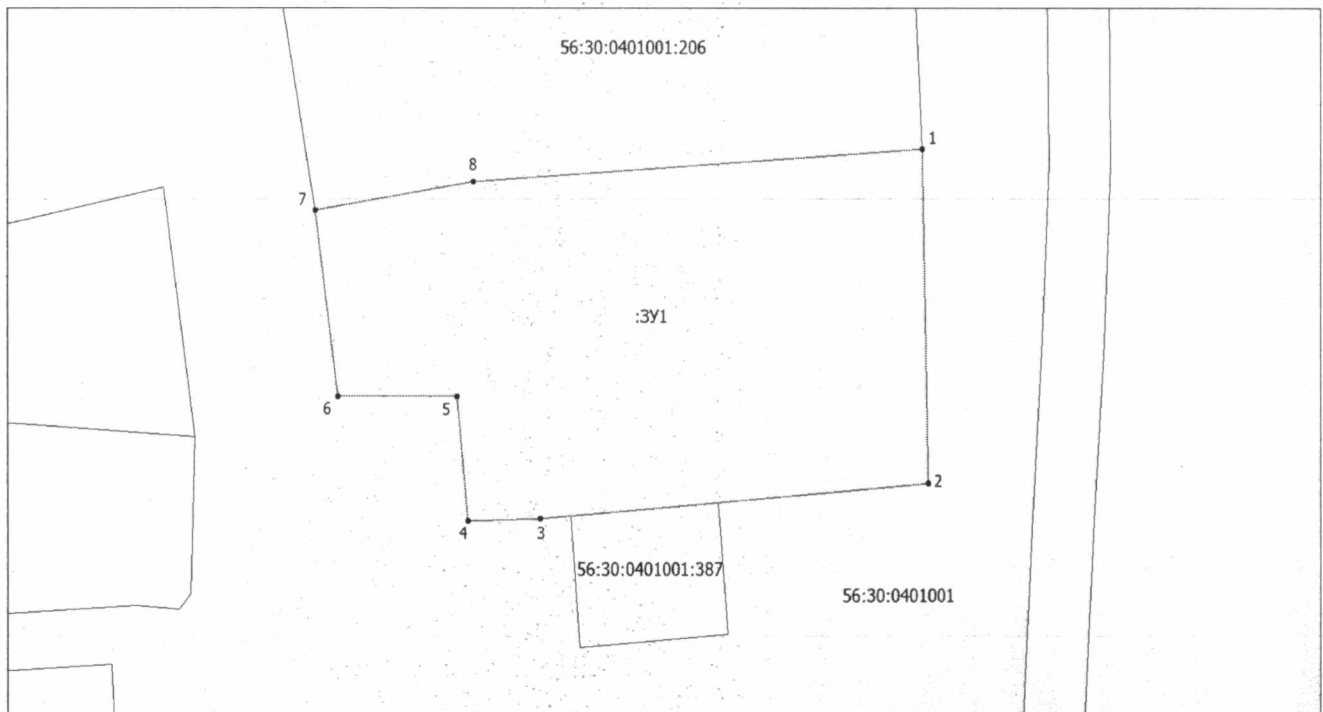
Т.П. Мелентьева

Разослано: в дело, Управлению архитектуры, Рябых Е.С., заявителю, ОУМИ, прокуратуре.

Утверждена  
 Постановлением Администрации  
 Сорочинского городского округа  
 Оренбургской области  
 «Об утверждении схемы  
 расположения земельного участка или  
 земельных участков  
 на кадастровом плане территории»  
 от 06.02.2024 № 181-н

**Схема расположения земельного участка  
 на кадастровом плане территории**

Условный номер земельного участка		
Площадь земельного участка 1531 м <sup>2</sup>		
Обозначение характерных точек границ	Координаты, м	
	X	Y
1	2	3
1	485287,09	1396775,36
2	485258,32	1396775,95
3	485255,35	1396738,42
4	485255,16	1396731,41
5	485265,82	1396730,37
6	485265,79	1396718,85
7	485281,89	1396716,68
8	485284,32	1396731,98
1	485287,09	1396775,36




**Система координат: МСК – субъект 56  
 Масштаб 1: 800**

Условные обозначения:




Граница кадастрового квартала  
 Граница образуемого земельного участка  
 ● 1 Обозначение точки образуемого земельного участка

Утверждаю:  
Первый заместитель главы администрации  
городского округа по оперативному  
управлению муниципальным хозяйством


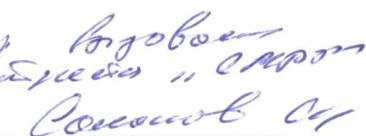
  
\_\_\_\_\_ А.А.Богданов  
« \_\_\_\_\_ » \_\_\_\_\_ 20\_\_ г.

Акт  
согласования земельного участка  
к заявлению № ИМ.ЗЕМ.-21/16 от 24.01.2024

И.о. главного архитектора  
Сорочинского городского округа

М.П.  \_\_\_\_\_ Рудасев О.Р.  
(подпись) (ФИО)

Филиал АО Газпром газораспределение  
Оренбург» в г.Сорочинске (Сорочинскмежрайгаз)

М.П.  \_\_\_\_\_   
(подпись) (ФИО)

ПАО «Россети-Волга Оренбургэнерго» Западного  
производственного отделения

М.П.  \_\_\_\_\_ Трунов А.С.  
(подпись) (ФИО)


СЦ Ростелеком (г. Сорочинск)

М.П. \_\_\_\_\_  
(подпись) (ФИО)

Отдел по управлению муниципальным имуществом  
и земельным отношениям

М.П.  \_\_\_\_\_ Ш.В. Мухомов  
(подпись) (ФИО)

МУП «Сан очистка»

М.П.  \_\_\_\_\_ Реннига В.Р.  
(подпись) (ФИО)

Начальник Гамалеевского ТО

М.П.  \_\_\_\_\_ М.В. Валчанов  
(подпись) (ФИО)

Комиссия произвела обследование и выбор земельного участка:  
Участок площадью 1 531 м2, расположен в кадастровом квартале: 56:30:0401001

Адрес (местоположение):  
Оренбургская область, с. Гамалеевка, ул. Молодежная

Категория земель: земли населенных пунктов

Разрешенное использование: здравоохранение (код 3.4)



**Отдел по управлению муниципальным  
имуществом и земельным отношениям  
администрации Сорочинского  
городского округа Оренбургской  
области**

461900, Оренбургская обл., г.Сорочинск,  
ул.Советская, 1  
тел/факс: (35346) 4-13-51;  
(35346) 4-10-39  
e-mail: admsor@esoo.ru  
24.01.2024 № ИМ.ЗЕМ.-21/16

И.о.Главного архитектора администрации  
Сорочинского городского округа  
О.Р.Рудась

Служебная записка

Отдел по управлению муниципальным имуществом и земельным отношениям администрации Сорочинского городского округа Оренбургской области руководствуясь Административным регламентом предоставления муниципальной услуги «Предоставление в собственность, постоянное (бессрочное) пользование, в безвозмездное пользование, аренду земельных участков, находящихся в собственности муниципального образования, и земельных участков из состава земель, государственная собственность на которые не разграничена, юридическим лицам и гражданам», утвержденным постановлением администрации Сорочинского городского округа Оренбургской области от 31.08.2017 № 1470-п, направляет документы для принятия решения об утверждении схемы расположения земельного участка на кадастровом плане территории в целях его последующего предоставления.

Приложение: 1) схемы расположения земельных участков – на 2 л.

Начальник отдела по управлению  
муниципальным имуществом и  
земельным отношениям

Н.В.Федорова

Документ подписан  
электронной подписью

Сертификат 7d03c22f30db5584ac9649536e7d5cc4  
Владелец Федорова Наталья Викторовна  
Действителен с 30.06.2023 по 22.09.2024