



Администрация Сорочинского городского округа Оренбургской области

ПОСТАНОВЛЕНИЕ

от 06.02.2024 № 180-п

Об утверждении схемы расположения земельного участка на кадастровом плане территории

В соответствии со статьей 11.10 Земельного кодекса Российской Федерации, статьей 16 Федерального закона от 06.10.2003 № 131-ФЗ «Об общих принципах организации местного самоуправления в Российской Федерации», приказом Росреестра от 10.11.2020 № П/0412 «Об утверждении классификатора видов разрешенного использования земельных участков», руководствуясь статьями 32, 35, 40 Устава муниципального образования Сорочинский городской округ Оренбургской области, постановлением администрации Сорочинского городского округа Оренбургской области от 28.11.2022 № 1667-п «Об утверждении Правил землепользования и застройки муниципального образования Сорочинский городской округ Оренбургской области» (с изменениями от 19.10.2023 № 1418-п), администрация Сорочинского городского округа Оренбургской области **п о с т а н о в л я е т**:

1. Утвердить схему расположения земельного участка на кадастровом плане территории, условный номер земельного участка 56:30:0402001:3У1, площадью 373 кв. м., расположенного в территориальной зоне «ОД.1 Многофункциональная общественно-деловая зона», по адресу: Российская Федерация, Оренбургская область, Сорочинский городской округ, п. Гамалеевка-1, ул. Садовая. Разрешенное использование: здравоохранение (код 3.4). Категория земель: земли населенных пунктов.

2. Срок действия настоящего постановления составляет два года со дня его подписания.

3. Контроль за исполнением настоящего постановления возложить на исполняющего обязанности главного архитектора муниципального образования Сорочинский городской округ Оренбургской области Рудась О.Р.

4. Настоящее постановление вступает в силу со дня его подписания и подлежит размещению на Портале муниципального образования Сорочинский городской округ Оренбургской области в сети «Интернет» (<http://sorochinsk56.ru>).

Глава муниципального образования
Сорочинский городской округ

Т.П. Мелентьева

Разослано: в дело, Управлению архитектуры, Рябых Е.С., заявителю, ОУМИ, прокуратуре.

Утверждена
 Постановлением Администрации
 Сорочинского городского округа
 Оренбургской области
 «Об утверждении схемы
 расположения земельного участка или
 земельных участков
 на кадастровом плане территории»
 от 06.02.2024 № 180-н


**Схема расположения земельного участка
 на кадастровом плане территории**

Условный номер земельного участка		
Площадь земельного участка 373 м ²		
Обозначение характерных точек границ	Координаты, м	
	X	Y
1	2	3
1	484385,55	1395332,13
2	484366,04	1395342,25
3	484359,62	1395326,51
4	484379,2	1395316,32
1	484385,55	1395332,13




**Система координат: МСК – субъект 56
 Масштаб 1: 800**

Условные обозначения:



Граница кадастрового квартала
 Граница образуемого земельного участка
 Обозначение точки образуемого земельного участка

Утверждаю:
Первый заместитель главы администрации
городского округа по оперативному
управлению муниципальным хозяйством




_____ А.А.Богданов
« _____ » _____ 20__ г.

Акт
согласования земельного участка
к заявлению № ИМ.ЗЕМ.-21/16 от 24.01.2024



И.о. главного архитектора
Сорочинского городского округа

м.п. _____  _____ 
(подпись) (ФИО)

Филиал АО Газпром газораспределение
Оренбург» в г.Сорочинске (Сорочинскмежрайгаз)

*Согласовано с руководством филиала
«Газпром» в сорочинске*
м.п. _____  _____ 
(подпись) (ФИО)

ПАО «Россети-Волга Оренбургэнерго» Западного
производственного отделения

С СОБЛЮДЕНИЕМ
ОХРАНИТЕЛЬНОЙ ЗОНЫ БВЛ
м.п. _____  _____ 
(подпись) (ФИО)



СЦ Ростелеком (г. Сорочинск)

м.п. _____ _____
(подпись) (ФИО)



Отдел по управлению муниципальным имуществом
и земельным отношениям

м.п. _____  _____ 
(подпись) (ФИО)

МУП «Сан очистка»

м.п. _____  _____ 
(подпись) (ФИО)

Начальник Гамалеевского ТО

м.п. _____  _____ 
(подпись) (ФИО)

Комиссия произвела обследование и выбор земельного участка:

Участок площадью 373 м², расположен в кадастровом квартале: 56:30:0402001

Адрес (местоположение):

Оренбургская область, п. Гамалеевка-1, ул. Садовая

Категория земель: земли населенных пунктов

Разрешенное использование: здравоохранение (код 3.4)