



Администрация Сорочинского городского округа Оренбургской области

ПОСТАНОВЛЕНИЕ

от 05.02.2024 № 169-п

О присвоении адреса жилому дому

В соответствии со статьей 16 Федерального закона от 06.10.2003 № 131-ФЗ «Об общих принципах организации местного самоуправления в Российской Федерации», постановлением Правительства Российской Федерации от 19.11.2014 № 1221 «Об утверждении Правил присвоения, изменения и аннулирования адресов», статьями 32, 35, 40 Устава муниципального образования Сорочинский городской округ Оренбургской области, выпиской из Единого государственного реестра недвижимости об объекте недвижимости от 01.02.2024 № КУВИ-001/2024-32675706 и поданным заявлением от 01.02.2024 № 3765517834, администрация Сорочинского городского округа Оренбургской области п о с т а н о в л я е т:

1. Присвоить жилому дому с кадастровым номером 56:45:0101001:870, расположенному в границах земельного участка с кадастровым номером 56:45:0101001:261 следующий адрес: Российская Федерация, Оренбургская область, Сорочинский городской округ, г. Сорочинск, ул. Союзная, д. 34.

2. Управлению архитектуры, градостроительства и капитального строительства администрации Сорочинского городского округа Оренбургской области (Рудась О.Р.) в течении трёх рабочих дней со дня принятия настоящего постановления разместить информацию в Федеральной информационной адресной системе.

3. Контроль за исполнением настоящего постановления возложить на исполняющего обязанности главного архитектора муниципального образования Сорочинский городской округ Оренбургской области Рудась О.Р.

4. Настоящее постановление вступает в силу со дня его подписания и подлежит размещению на Портале муниципального образования Сорочинский городской округ Оренбургской области в сети «Интернет» (<http://sorochinsk56.ru>).

Глава муниципального образования
Сорочинский городской округ

Т.П. Мелентьева

Разослано: в дело, Управлению архитектуры, заявителю, Рябых Е.С., прокуратуре.

ЗАЯВЛЕНИЕ
на присвоение, изменение или аннулирование адреса

		Лист № 1	Всего листов										
1	<p align="center">Заявление</p> <p>Управление архитектуры, градостроительства и капитального строительства администрации Сорочинского городского округа Оренбургской области</p> <p><small>(наименование органа местного самоуправления, органа государственной власти субъекта Российской Федерации - городов федерального значения или органа местного самоуправления внутригородского муниципального образования города федерального значения, уполномоченного законом субъекта РОССИЙСКОЙ Федерации на присвоение объектам адресации адресов, организации, признаваемой управляющей компанией в соответствии с Федеральным законом от 28 сентября 2010 г. N2 244-ФЗ «Об инновационном центре "Сколково" (Собрание законодательства Российской Федерации, 2010, №40, ст. 4970; 2019, №31, ст. 4457) (далее - Федеральный закон «Об инновационном центре "Сколково"»))</small></p>	2	<p>Заявление принято</p> <p>регистрационный номер <u>3765517834</u></p> <p>количество листов заявления <u>6</u></p> <p>количество прилагаемых документов _____</p> <p>в том числе оригиналов _____, копий _____</p> <p>количество листов в оригиналах _____, копиях _____</p> <p>Ф.И.О. должностного лица _____</p> <p>подпись должностного лица _____</p> <p>дата <u>«01» февраля 2024</u> г.</p>										
3.1	<p>Прошу в отношении объекта адресации</p> <p>Вид:</p> <table border="1"> <tr> <td><input type="checkbox"/></td> <td>Земельный участок</td> <td><input type="checkbox"/></td> <td>Сооружение</td> <td rowspan="2"><input type="checkbox"/></td> <td rowspan="2">Машино – место</td> </tr> <tr> <td><input checked="" type="checkbox"/></td> <td>Здание (строение)</td> <td><input type="checkbox"/></td> <td>Помещение</td> </tr> </table>			<input type="checkbox"/>	Земельный участок	<input type="checkbox"/>	Сооружение	<input type="checkbox"/>	Машино – место	<input checked="" type="checkbox"/>	Здание (строение)	<input type="checkbox"/>	Помещение
<input type="checkbox"/>	Земельный участок	<input type="checkbox"/>	Сооружение	<input type="checkbox"/>	Машино – место								
<input checked="" type="checkbox"/>	Здание (строение)	<input type="checkbox"/>	Помещение										
3.2	<p>Присвоить адрес</p> <p>В связи с:</p> <p><input type="checkbox"/> Образованием земельного участка(ов) из земель, находящихся в государственной или муниципальной собственности</p> <p>Количество образуемых земельных участков _____</p> <p>Дополнительная информация: _____</p> <p><input type="checkbox"/> Образованием земельного участка(ов) путем раздела земельного участка</p> <p>Количество образуемых земельных участков _____</p> <p>Кадастровый номер земельного участка, раздел которого осуществляется _____ Адрес земельного участка, раздел которого осуществляется _____</p> <p><input type="checkbox"/> Образованием земельного участка путем объединения земельных участков</p> <p>Количество объединяемых земельных участков _____</p> <p>Кадастровый номер объединяемого земельного участка _____ Адрес объединяемого земельного участка¹ _____</p> <p><input type="checkbox"/> Образование земельного участка(ов) путем выдела из земельного участка</p> <p>Количество образуемых земельных участков (за исключением земельного участка, из которого осуществляется выдел) _____</p> <p>Кадастровый номер земельного участка, из которого осуществляется выдел _____ Адрес земельного участка, из которого осуществляется выдел _____</p> <p><input type="checkbox"/> Образованием земельного участка(ов) путем перераспределения земельных участков</p>												

¹ Строка дублируется для каждого объединенного земельного участка

мещения		
Дополнительная информация		
Образованием помещения в здании, сооружении путем переустройства и (или) перепланировки мест общего пользования		
	Образование жилого помещения	Образование нежилого помещения
Количество образуемых помещений		
Кадастровый номер здания, сооружения		Адрес здания, сооружения
Дополнительная информация		
Образованием машино-места в здании, сооружении путем раздела здания, сооружения		
Количество образуемых машино-мест		
Кадастровый номер здания, сооружения		Адрес здания, сооружения
Дополнительная информация		
Образованием машино-места (машино-мест) в здании, сооружении путем раздела помещения, машино-места		
Количество машино-мест		
Кадастровый номер помещения, машино-места, раздел которого осуществляется		Адрес помещения, машино-места раздел которого осуществляется
Дополнительная информация		
Образованием машино-места в здании, сооружении путем объединения помещений, машино-мест в здании, сооружении		
Количество машино-мест		
Кадастровый номер объединяемого помещения		Адрес объединяемого помещения ⁵
Дополнительная информация		
Образованием машино-места в здании, сооружении путем переустройства и (или) перепланировки мест общего пользования		
Количество образуемых машино-мест		
Кадастровый номер здания, сооружения		Адрес здания, сооружения
Дополнительная информация		
Необходимостью приведения адреса земельного участка, здания (строения), сооружения, помещения, машино-места, государственный кадастровый учет которого осуществлен в соответствии с Федеральным законом от 13 июля 2015 г. №218-ФЗ «О государственной регистрации недвижимости» (Собрание законодательства Российской Федерации, 2015, №29, ст. 4344; 2020, №22, ст. 3383) (далее – Федеральный закон «О государственной регистрации недвижимости») в соответствии с документацией по планировке территории или проектной документацией на здание (строение), сооружение, помещение, машино-место		
Кадастровый номер земельного участка, здания (строения), сооружения, помещения, машино-места		Существующий адрес земельного участка, здания (строения), сооружения, помещения, машино-места
Дополнительная информация:		
V	Отсутствием у земельного участка, здания (строения), сооружения, помещения, машино-места, государственный кадастровый учет которого осуществлен в соответствии с Федеральным законом «О государственной регистрации недвижимости», адреса	
Кадастровый номер земельного участка, здания (строения), сооружения, помещения, машино-места		Адрес земельного участка, на котором расположен объект адресации, либо здания (строения), сооружения, в котором расположен объект адресации (при наличии)
Дополнительная информация:		
3.3	Аннулировать адрес объекта адресации	

⁵ Строка дублируется для каждого объединенного помещения.

		(инкорпорации) (для иностранного юридического лица)	(для иностранного юри- дического лица)	(для иностранного юридического лица)
		почтовый адрес	телефон для связи	адрес электронной почты (при наличии):
		Вещное право на объект адресации:		
		право собственности		
		право хозяйственного ведения имуществом на объект адресации		
		право оперативного управления имуществом на объект адресации		
		право пожизненного наследуемого владения земельным участком		
		Право постоянного (бессрочного) пользования земельным участком		
5	Способ получения документов (в том числе решения о присвоении объекту адресации адреса или аннулировании его адреса, оригиналов ранее представленных документов, решения об отказе в присвоении (аннулировании) объекту адресации адреса):			
	Лично	<input checked="" type="checkbox"/>	В многофункциональном центре	
	Почтовым отправлением по адресу	<input type="checkbox"/>		
	<input checked="" type="checkbox"/> В личном кабинете Единого портала государственных и муниципальных услуг, региональных порталов государственных и муниципальных услуг	<input type="checkbox"/>		
	В личном кабинете федеральной информационной адресной системы	<input type="checkbox"/>		
	На адрес электронной почты (для со- общения о получении заявления и до- кументов)	<input type="checkbox"/>		
6	Расписку в получении документов прошу:			
	Выдать лично	<input type="checkbox"/>	Расписка получена:	
	Направить почтовым отправлением по адресу:	<input type="checkbox"/>		
	Не отправлять	<input type="checkbox"/>		
7	Заявитель			
	<input checked="" type="checkbox"/>	Собственник объекта адресации или лицо, обладающее иным вещным правом на объект адресации		
	<input type="checkbox"/>	Представитель собственника объекта адресации или лица, обладающего вещным правом на объект адресации		
	<input checked="" type="checkbox"/>	физическое лицо		
		фамилия	имя (полно- стью):	Отчество (полностью) (при наличии):
		Пендюрина Наталья Анатольевна		
		ИНН (при нали- чии):		
		документ, удостоверяю- щий личность	вид:	серия:
			Паспорт граж- данина РФ	5310
		номер:	990943	
		дата выдачи:	кем выдан:	
		12.08.2010	ОУФМС, код подразделения: 560024	
		почтовый адрес	телефон для связи	адрес электронной почты (при наличии):
		461903, обл. Оренбург- ская, г. Сорочинск, ул. Заводская, д. 57А	+7(932)5320066	centr_master56@mail.ru
		Наименование и реквизиты документа, подтверждающего полномочия представителя:		
	<input type="checkbox"/>	юридическое лицо, в том числе орган государственной власти, иной государственной орган, орган местного самоуправления		
		полное наименование:		
		ИНН (для российского юридиче- ского лица):	КПП (для российского юридического лица):	

Филиал публично-правовой компании "Роскадастр" по Оренбургской области
полное наименование органа регистрации прав
Выписка из Единого государственного реестра недвижимости об объекте недвижимости




Сведения о характеристиках объекта недвижимости

На основании запроса от 01.02.2024, поступившего на рассмотрение 01.02.2024, сообщаем, что согласно записям Единого государственного реестра недвижимости:

Раздел 1 Лист 1

Здание			
вид объекта недвижимости			
Лист № 1 раздела 1	Всего листов раздела 1: 2	Всего разделов: 4	Всего листов выписки: 7
01.02.2024г. № КУВИ-001/2024-32675706			
Кадастровый номер:	56:45:0101001:870		
Номер кадастрового квартала:	56:45:0101001		
Дата присвоения кадастрового номера:	31.01.2024		


Ранее присвоенный государственный учетный номер:	данные отсутствуют
Местоположение:	Российская Федерация, Оренбургская область, Сорочинский городской округ, г. Сорочинск, ул. Союзная
Площадь:	131.4
Назначение:	Жилое
Наименование:	индивидуальный жилой дом
Количество этажей, в том числе подземных этажей:	1, в том числе подземных 0
Материал наружных стен:	Из прочих материалов
Год ввода в эксплуатацию по завершении строительства:	данные отсутствуют
Год завершения строительства:	2024
Кадастровая стоимость, руб.:	не определена
Кадастровые номера иных объектов недвижимости, в пределах которых расположен объект недвижимости:	56:45:0101001:261
Кадастровые номера помещений, машино-мест, расположенных в здании или сооружении:	данные отсутствуют
Кадастровые номера объектов недвижимости, из которых образован объект недвижимости:	данные отсутствуют
Кадастровые номера образованных объектов недвижимости:	данные отсутствуют
Сведения о включении объекта недвижимости в состав предприятия как имущественного комплекса:	данные отсутствуют
Сведения о включении объекта недвижимости в состав единого недвижимого комплекса:	данные отсутствуют
Виды разрешенного использования:	данные отсутствуют

полное наименование должности		ДОКУМЕНТ ПОДПИСАН ЭЛЕКТРОННОЙ ПОДПИСЬЮ	инициалы, фамилия
	Сертификат: 00BB056B7401CB38D2B3576ACDC8425108 Владелец: ФЕДЕРАЛЬНАЯ СЛУЖБА ГОСУДАРСТВЕННОЙ РЕГИСТРАЦИИ, КАДАСТРА И КАРТОГРАФИИ Действителен: с 27.06.2023 по 19.09.2024		

Выписка из Единого государственного реестра недвижимости об объекте недвижимости
Сведения о зарегистрированных правах

Здание			
вид объекта недвижимости			
Лист № 1 раздела 2	Всего листов раздела 2: 2	Всего разделов: 4	Всего листов выписки: 7
01.02.2024г. № КУВИ-001/2024-32675706			
Кадастровый номер:		56:45:0101001:870	

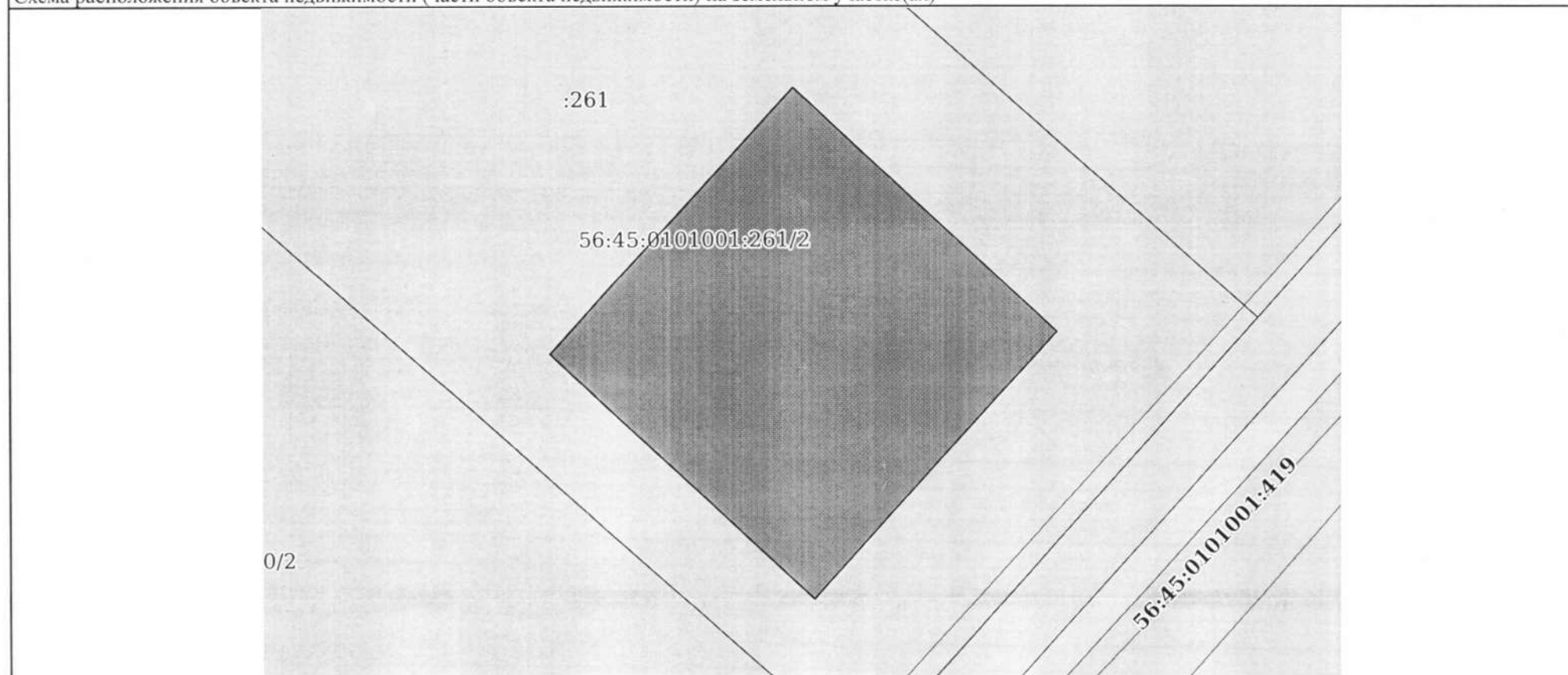
1	Правообладатель (правообладатели):	1.1	Пендюрина Наталья Анатольевна, 29.08.1983, с. Покровка Сорочинского района Оренбургской области, Российская Федерация, СНИЛС 118-755-410 73 Паспорт гражданина Российской Федерации серия 53 10 №990943, выдан 12.08.2010, ОУФМС России по Оренбургской области в Сорочинском районе 461900, обл. Оренбургская, г. Сорочинск, ул. Заводская, д. 57А
	Сведения о возможности предоставления третьим лицам персональных данных физического лица:	1.1.1	данные отсутствуют
2	Вид, номер, дата и время государственной регистрации права:	2.1	Собственность 56:45:0101001:870-56/125/2024-1 31.01.2024 08:07:09
3	Сведения об осуществлении государственной регистрации сделки, права без необходимого в силу закона согласия третьего лица, органа:	3.1	данные отсутствуют
4	Ограничение прав и обременение объекта недвижимости:	не зарегистрировано	
5	Договоры участия в долевом строительстве:	не зарегистрировано	
6	Заявленные в судебном порядке права требования:	данные отсутствуют	
7	Сведения о возможности предоставления третьим лицам персональных данных физического лица	данные отсутствуют	
8	Сведения о возражении в отношении зарегистрированного права:	данные отсутствуют	
9	Сведения о наличии решения об изъятии объекта недвижимости для государственных и муниципальных нужд:	данные отсутствуют	
10	Сведения о невозможности государственной регистрации без личного участия правообладателя или его законного представителя:	данные отсутствуют	

полное наименование должности	 ДОКУМЕНТ ПОДПИСАН ЭЛЕКТРОННОЙ ПОДПИСЬЮ	инициалы, фамилия
	Сертификат: 00BB056B7401CB38D2B3576ACDC8425108 Владелец: ФЕДЕРАЛЬНАЯ СЛУЖБА ГОСУДАРСТВЕННОЙ РЕГИСТРАЦИИ, КАДАСТРА И КАРТОГРАФИИ Действителен: с 27.06.2023 по 19.09.2024	


Выписка из Единого государственного реестра недвижимости об объекте недвижимости
Описание местоположения объекта недвижимости

Здание			
вид объекта недвижимости			
Лист № 1 раздела 5	Всего листов раздела 5: 1	Всего разделов: 4	Всего листов выписки: 7
01.02.2024г. № КУВИ-001/2024-32675706			
Кадастровый номер:		56:45:0101001:870	


Схема расположения объекта недвижимости (части объекта недвижимости) на земельном участке(ах)



Масштаб 1:200 Условные обозначения:

	 ДОКУМЕНТ ПОДПИСАН ЭЛЕКТРОННОЙ ПОДПИСЬЮ Сертификат: 00BV056B7401CB38D2B3576ACDC8425108 Владелец: ФЕДЕРАЛЬНАЯ СЛУЖБА ГОСУДАРСТВЕННОЙ РЕГИСТРАЦИИ, КАДАСТРА И КАРТОГРАФИИ Действителен: с 27.06.2023 по 19.09.2024	
полное наименование должности	инициалы, фамилия	

Здание						
вид объекта недвижимости						
Лист № 2 раздела 5.1		Всего листов раздела 5.1: 2		Всего разделов: 4		Всего листов выписки: 7
01.02.2024г. № КУВИ-001/2024-32675706						
Кадастровый номер:			56:45:0101001:870			
3. Сведения о характерных точках пересечения контура объекта недвижимости с контуром (контурами) иных зданий, сооружений, объектов незавершенного строительства						
Система координат 56.1						
Номера характерных точек контура	Координаты, м		Средняя квадратическая погрешность определения координат характерных точек контура, м	Глубина, высота, м		Кадастровые номера иных объектов недвижимости, с контурами которых пересекается контур данного объекта недвижимости
	X	Y		H1	H2	
1	2	3	4	5	6	7
данные отсутствуют	данные отсутствуют	данные отсутствуют	данные отсутствуют	данные отсутствуют	данные отсутствуют	данные отсутствуют

полное наименование должности	 ДОКУМЕНТ ПОДПИСАН ЭЛЕКТРОННОЙ ПОДПИСЬЮ Сертификат: 00BB056B7401CB38D2B3576ACDC8425108 Владелец: ФЕДЕРАЛЬНАЯ СЛУЖБА ГОСУДАРСТВЕННОЙ РЕГИСТРАЦИИ, КАДАСТРА И КАРТОГРАФИИ Действителен: с 27.06.2023 по 19.09.2024	инициалы, фамилия