



Администрация Сорочинского городского округа Оренбургской области

ПОСТАНОВЛЕНИЕ

от 22.11.2023 № 1590-н

Об утверждении схемы расположения земельного участка на кадастровом плане территории

В соответствии со статьей 11.10 Земельного кодекса Российской Федерации, статьей 16 Федерального закона от 06.10.2003 № 131-ФЗ «Об общих принципах организации местного самоуправления в Российской Федерации», приказом Росреестра от 10.11.2020 № П/0412 «Об утверждении классификатора видов разрешенного использования земельных участков», руководствуясь статьями 32, 35, 40 Устава муниципального образования Сорочинский городской округ Оренбургской области, постановлением администрации Сорочинского городского округа Оренбургской области от 28.11.2022 № 1667-п «Об утверждении Правил землепользования и застройки муниципального образования Сорочинский городской округ Оренбургской области» (с изменениями от 19.10.2023 № 1418-п), администрация Сорочинского городского округа Оренбургской области п о с т а н о в л я е т:

1. Утвердить схему расположения земельного участка на кадастровом плане территории, образуемого путем перераспределения земельного участка с кадастровым номером 56:30:1401001:137, принадлежащего на праве собственности Черемисину Александру Юрьевичу и землями, государственная собственность на которые не разграничена, общей площадью 1366 кв. м., расположенного в территориальной зоне «Ж-1. Зона застройки индивидуальными жилыми домами», по адресу: Российская Федерация, Оренбургская область, Сорочинский городской округ, п. Новый, ул. Спортивная, з/у 5. Разрешенное использование: для ведения личного подсобного хозяйства. Категория земель: земли населенных пунктов.

2. Настоящее постановление дает право Черемисину Александру Юрьевичу на обращение без доверенности с заявлением о государственном кадастровом учете образуемого земельного участка и о государственной регистрации права муниципальной собственности на образуемый земельный участок.

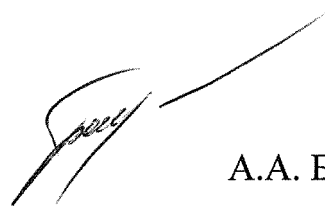
3. Отделу по управлению муниципальным имуществом и земельным отношениям администрации Сорочинского городского округа Оренбургской области (Федоровой Н.В.) в срок не более чем 30 дней со дня представления кадастровой выписки о земельном участке, образованном в результате перераспределения, заключить с Черемисиним Александром Юрьевичем соглашение о перераспределении земельного участка.

4. Срок действия настоящего постановления составляет два года со дня его подписания.

5. Контроль за исполнением настоящего постановления возложить на исполняющего обязанности главного архитектора муниципального образования Сорочинский городской округ Оренбургской области Рудась О.Р.

6. Настоящее постановление вступает в силу со дня его подписания и подлежит размещению на Портале муниципального образования Сорочинский городской округ Оренбургской области в сети «Интернет» (<http://sorochinsk56.ru>).

Исполняющий обязанности
главы муниципального образования
Сорочинский городской округ – первый
заместитель главы администрации
городского округа по оперативному
управлению муниципальным хозяйством



А.А. Богданов

Разослано: в дело, Управлению архитектуры, Рябых Е.С., заявителю, ОУМИ, прокуратуре.

Утверждена
Постановление

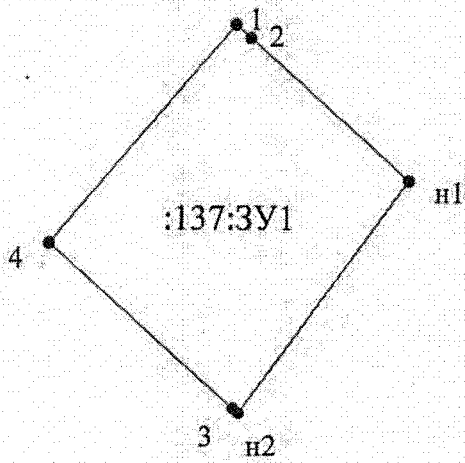

Администрация Сорочинского городского округа Оренбургской области
(наименование документа об утверждении, включая наименования
органов государственной власти или органов местного самоуправления,
принявших решение об утверждении схемы или подписавших соглашение
о перераспределении земельных участков)

от 22.11.2023

№ 1590-н

Схема расположения земельного участка или земельных участков на кадастровом
плане территории

Условный номер земельного участка 56:30:1401001:137:ЗУ1		
Площадь земельного участка 1366 м ²		
Обозначение характерных точек границ	Координаты, м	
	X	Y
1	2	3
1	504781.02	1372618.82
2	504779.21	1372620.87
н1	504759.32	1372643.28 ✓
н2	504726.92	1372619.55
3	504727.59	1372618.80
4	504750.54	1372592.90
1	504781.02	1372618.82



Масштаб 1: 1000