



Администрация Сорочинского городского округа Оренбургской области

ПОСТАНОВЛЕНИЕ

от 15.11.2021 № 1686-н

Об утверждении схемы расположения
земельного участка на кадастровом плане
территории

В соответствии со статьей 11.10 Земельного кодекса Российской Федерации, статьей 16 Федерального закона от 06.10.2003 № 131-ФЗ «Об общих принципах организации местного самоуправления в Российской Федерации», приказом Росреестра от 10.11.2020 № П/0412 «Об утверждении классификатора видов разрешенного использования земельных участков», руководствуясь статьями 32, 35, 40 Устава муниципального образования Сорочинский городской округ Оренбургской области, на основании заявления общества с ограниченной ответственностью «ГеоЭффект» от 03.11.2021 № 1269 (вх. № 01-14/5664 от 03.11.2021), администрация Сорочинского городского округа Оренбургской области постановляет:

1. Утвердить схему расположения земельного участка на кадастровом плане территории, общей площадью 23994 кв. м., местоположением: Российская Федерация, Оренбургская область, Сорочинский городской округ, г. Сорочинск, земельный участок под автомобильной дорогой Ивановка-Сорочинск-Ташла. Разрешенное использование: земельные участки (территории) общего пользования (код 12.0). Категория земель: земли населенных пунктов.

2. Настоящее постановление дает право обществу с ограниченной ответственностью «ГеоЭффект» на обращение без доверенности с заявлением о государственном кадастровом учете образуемого земельного участка и о государственной регистрации права собственности субъекта Российской Федерации на образуемый земельный участок.

3. Контроль за исполнением настоящего постановления возложить на главного архитектора муниципального образования Сорочинский городской округ Оренбургской области Крестьянова Александра Федотовича.

4. Настоящее постановление вступает в силу со дня его подписания и подлежит размещению на Портале муниципального образования Сорочинский городской округ Оренбургской области в сети «Интернет» (<http://sorochinsk56.ru>).

Глава муниципального образования
Сорочинский городской округ

Т.П. Мелентьева

Утверждена

(наименование документа об утверждении, включая наименования

органов государственной власти или органов местного

самоуправления, принявших решение об утверждении схемы

или подписавших соглашение о перераспределении земельных участков)

от 15.11.2021

№ 1686-н

**Схема расположения земельного участка или земельных участков
на кадастровом плане территории**

Условный номер земельного участка

Площадь земельного участка 23994 м²

Обозначение характерных точек границ	Координаты, м	
	X	Y
1	2	3
(1)		
1	505383.54	1374254.00
2	505400.27	1374224.58
3	505392.52	1374207.08
4	505388.16	1374198.85
5	505380.75	1374186.08
6	505371.64	1374172.03
7	505367.89	1374167.11
8	505359.58	1374156.86
9	505337.88	1374136.48
10	505336.74	1374122.88
11	505331.89	1374119.13
12	505330.33	1374117.65
13	505319.92	1374118.49
14	505304.28	1374107.25
15	505236.50	1374064.61
16	505234.81	1374056.42
17	505232.87	1374055.06
18	505227.82	1374051.52
19	505224.25	1374049.02
20	505214.69	1374051.17
21	505202.93	1374043.71
22	505195.76	1374038.02

Обозначение характерных точек границ	Координаты, м	
	X	Y
1	2	3
23	505188.49	1374034.40
24	505180.79	1374028.61
25	505171.97	1374024.67
26	505139.19	1374003.75
27	505137.40	1373994.58
28	505134.71	1373992.75
29	505128.11	1373988.14
30	505127.02	1373987.38
31	505115.20	1373988.55
32	505037.08	1373939.99
33	505033.22	1373929.57
34	505026.41	1373925.31
35	505017.37	1373927.33
36	505014.14	1373925.71
37	504937.27	1373877.12
38	504935.29	1373867.37
39	504924.35	1373860.18
40	504912.95	1373862.13
41	504906.52	1373856.44
42	504897.51	1373852.27
43	504890.34	1373846.44
44	504882.09	1373842.44
45	504829.65	1373807.99
46	504829.04	1373801.59
47	504819.87	1373795.55
48	504813.89	1373797.86
49	504783.46	1373777.23
50	504753.89	1373752.24
51	504748.70	1373747.84
52	504737.96	1373738.76
53	504720.65	1373727.22
54	504716.65	1373726.86
55	504706.43	1373730.91
56	504700.21	1373736.36
57	504696.86	1373743.74
58	504696.38	1373753.30
59	504699.28	1373758.04
60	504716.76	1373770.80
61	504727.92	1373776.36

Обозначение характерных точек границ	Координаты, м	
	X	Y
1	2	3
62	504734.19	1373779.49
63	504748.88	1373786.81
64	504769.00	1373798.73
65	504801.20	1373817.40
66	504802.74	1373823.42
67	504811.99	1373829.86
68	504819.54	1373829.09
69	504847.05	1373847.07
70	504851.14	1373850.44
71	504855.47	1373852.44
72	504901.16	1373881.71
73	504904.06	1373891.89
74	504914.08	1373898.53
75	504924.32	1373896.54
76	505002.25	1373945.24
77	505005.76	1373958.77
78	505012.97	1373963.08
79	505027.02	1373961.09
80	505100.59	1374006.83
81	505103.02	1374016.97
82	505107.37	1374021.68
83	505114.23	1374025.78
84	505123.43	1374021.55
85	505136.60	1374029.81
86	505142.51	1374034.49
87	505149.22	1374037.72
88	505152.57	1374039.82
89	505158.27	1374044.73
90	505164.41	1374047.46
91	505202.36	1374072.16
92	505204.01	1374079.06
93	505203.74	1374084.17
94	505208.89	1374087.25
95	505216.08	1374087.21
96	505222.61	1374084.67
97	505285.11	1374124.42
98	505306.17	1374140.00
99	505306.64	1374147.83
100	505310.57	1374151.32

Обозначение характерных точек границ	Координаты, м	
	X	Y
1	2	3
101	505315.25	1374155.22
102	505324.63	1374156.28
103	505335.69	1374167.50
104	505359.35	1374200.69
105	505373.72	1374226.54
106	505377.05	1374235.86
1	505383.54	1374254.00
(2)		
107	504604.42	1373685.16
108	504616.23	1373668.53
109	504609.85	1373664.32
110	504598.06	1373680.96
107	504604.42	1373685.16
(3)		
111	504584.35	1373671.84
112	504596.14	1373655.23
113	504589.80	1373650.98
114	504578.01	1373667.63
111	504584.35	1373671.84
(4)		
115	504664.45	1373725.09
116	504676.27	1373708.46
117	504669.92	1373704.25
118	504658.11	1373720.90
115	504664.45	1373725.09
(5)		
119	504624.40	1373698.40
120	504636.19	1373681.78
121	504629.85	1373677.58
122	504618.06	1373694.21
119	504624.40	1373698.40
(6)		
123	504644.44	1373711.67
124	504656.23	1373695.05
125	504649.89	1373690.85
126	504638.10	1373707.50
123	504644.44	1373711.67
(7)		
127	504684.49	1373738.49







Обозначение характерных точек границ	Координаты, м	
	X	Y
1	2	3
128	504696.28	1373721.88
129	504689.94	1373717.68
130	504678.15	1373734.33
127	504684.49	1373738.49



Масштаб 1:2000

Система координат: МСК – субъект 56

Условные обозначения:

-  границы образуемого земельного участка
-  границы учтенных земельных участков
-  границы учтенных ОКС
-  границы кадастровых кварталов
-  границы населенных пунктов
-  границы зон с особым режимом использования

- 1
- 56:42:0000000:1
- 56:42:0000000:1
- 56:42:0000000
- 9126186
- 56.42.2.10

- характерная точка границы земельного участка
- кадастровый номер учтенного земельного участка
- кадастровый номер учтенного ОКС
- кадастровый номер квартала
- учетный номер населенного пункта
- учетный номер зон с особым режимом использования



Масштаб 1:2000

Система координат: МСК – субъект 56

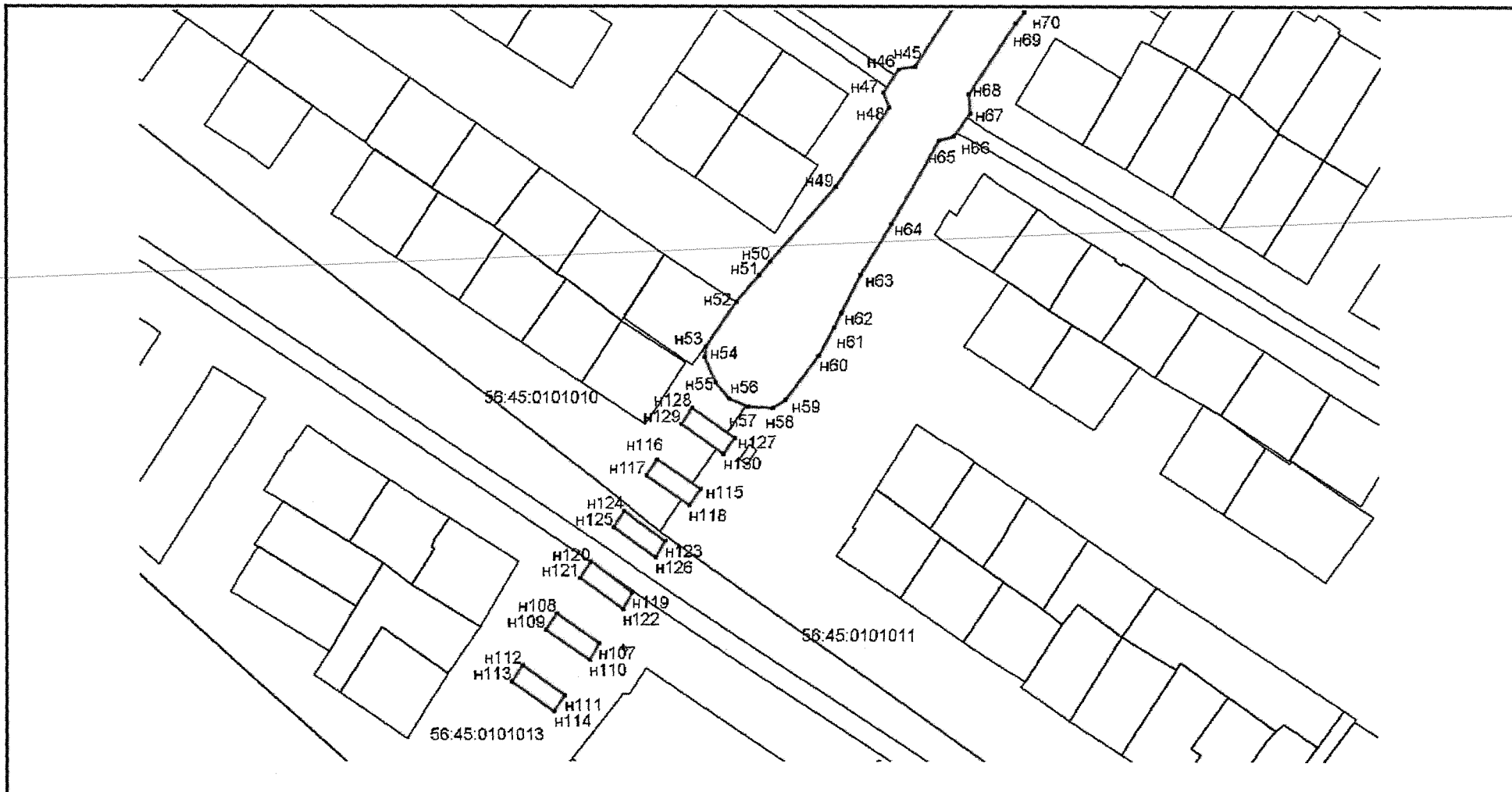
Условные обозначения:

- границы образуемого земельного участка
- границы учтенных земельных участков
- границы учтенных ОКС
- границы кадастровых кварталов
- границы населенных пунктов
- границы зон с особым режимом использования

● 1

56:42:0000000:1
 56:42:0000000:1
 56:42:0000000
 9126186
 56.42.2.10

характерная точка границы земельного участка
 кадастровый номер учтенного земельного участка
 кадастровый номер учтенного ОКС
 кадастровый номер квартала
 учетный номер населенного пункта
 учетный номер зон с особым режимом использования



Масштаб 1:2000

Система координат: МСК – субъект 56

Условные обозначения:

	границы образуемого земельного участка	● 1	характерная точка границы земельного участка
	границы учтенных земельных участков	56:42:0000000:1	кадастровый номер учтенного земельного участка
	границы учтенных ОКС	56:42:0000000:1	кадастровый номер учтенного ОКС
	границы кадастровых кварталов	56:42:0000000	кадастровый номер квартала
	границы населенных пунктов	9126186	учетный номер населенного пункта
	границы зон с особым режимом использования	56.42.2.10	учетный номер зон с особым режимом использования