



Администрация Сорочинского городского округа Оренбургской области

**ПОСТАНОВЛЕНИЕ**

от 07.10.2021 № 1466-н

Об утверждении схемы расположения земельного участка на кадастровом плане территории

В соответствии пунктом 6 статьи 11.4, статьей 11.10 Земельного кодекса Российской Федерации, статьей 16 Федерального закона от 06.10.2003 № 131-ФЗ «Об общих принципах организации местного самоуправления в Российской Федерации», приказом Росреестра от 10.11.2020 № П/0412 «Об утверждении классификатора видов разрешенного использования земельных участков», руководствуясь статьями 32, 35, 40 Устава муниципального образования Сорочинский городской округ Оренбургской области, на основании заявления общества с ограниченной ответственностью «Газпромнефть-Оренбург» от 05.10.2021 № 01/11.2/005418 (вх. № 5549 от 05.10.2021), администрация Сорочинского городского округа Оренбургской области постановляет:

1. Утвердить схему расположения земельного участка на кадастровом плане территории, образуемого путем раздела земельного участка с кадастровым номером 56:30:1408001:4, с сохранением его в измененных границах:

1.1. условный номер образуемого земельного участка 56:30:1408001:4:ЗУ1, площадью 1751 кв. м., местоположением: Российская Федерация, Оренбургская область, Сорочинский городской округ, земельный участок расположен в северной части кадастрового квартала 56:30:1408001. Разрешенное использование: недропользование (код 6.1). Категория земель: земли промышленности, энергетики, транспорта, связи, радиовещания, телевидения, информатики, земли для обеспечения космической деятельности, земли обороны, безопасности и земли иного специального назначения.

2. Настоящее постановление дает право обществу с ограниченной ответственностью «Газпромнефть-Оренбург» на обращение без доверенности с заявлением о государственном кадастровом учете образуемого земельного участка и о государственной регистрации права собственности субъекта Российской Федерации на образуемый земельный участок.

3. Контроль за исполнением настоящего постановления возложить на главного архитектора муниципального образования Сорочинский городской округ Оренбургской области Крестьянова Александра Федотовича.

4. Настоящее постановление вступает в силу со дня его подписания и подлежит размещению на Портале муниципального образования Сорочинский городской округ Оренбургской области в сети «Интернет» (<http://sorochinsk56.ru>).

Глава муниципального образования  
Сорочинский городской округ

Т.П. Мелентьева

Утверждена

(наименование документа об утверждении, включая наименования

органов государственной власти или органов местного

самоуправления, принявших решение об утверждении схемы

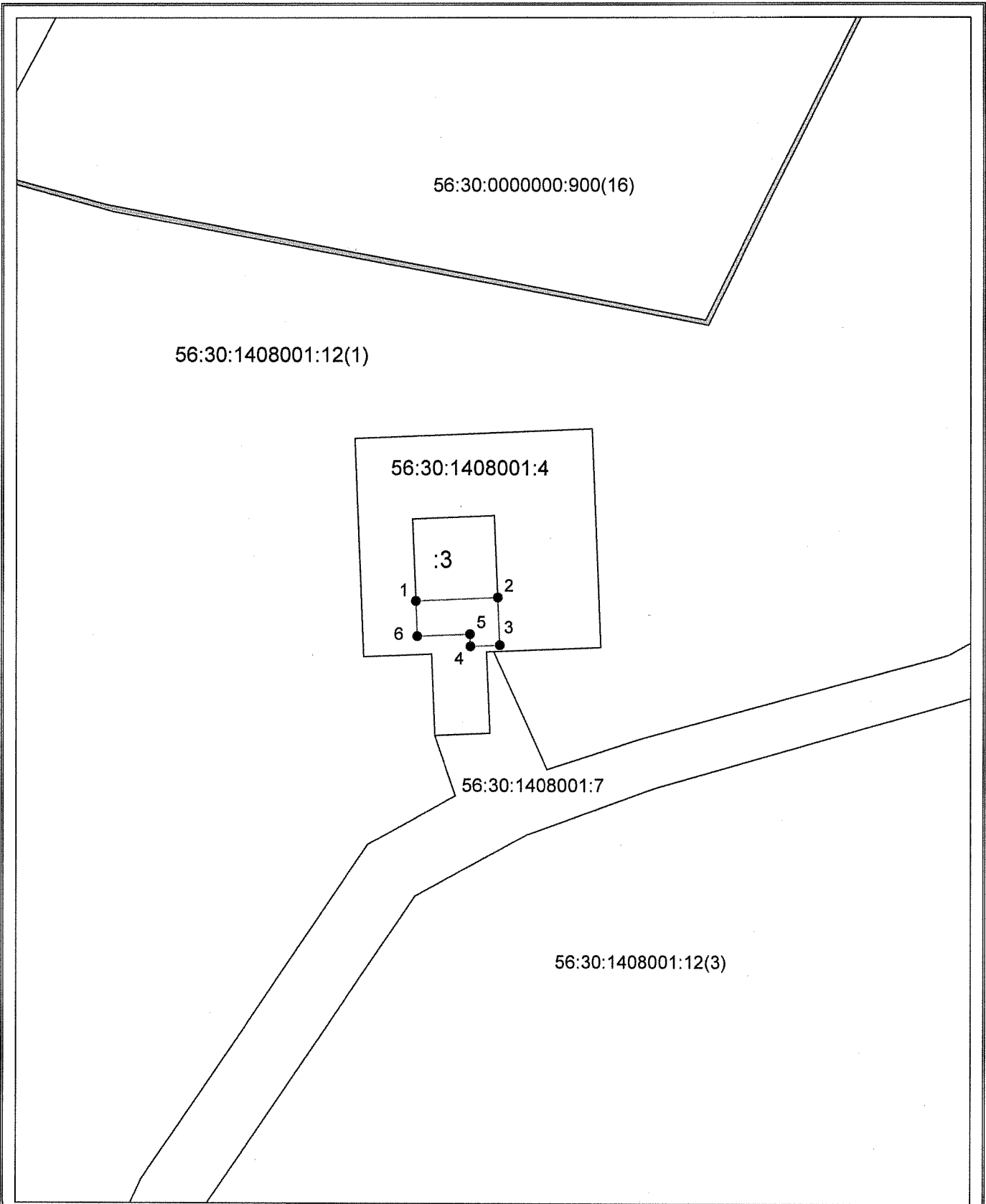
или подписавших соглашение о перераспределении земельных участков)

от 07.10.2021

№ 1466-н







**Схема расположения земельного участка или земельных участков  
на кадастровом плане территории**

Условный номер земельного участка —		
Площадь земельного участка 1751 м <sup>2</sup>		
Обозначение характерных точек границ	Координаты, м	
	X	Y
1	2	3
1	495660,07	1400025,74
2	495662,55	1400085,70
3	495627,59	1400087,16
4	495626,71	1400065,76
5	495635,75	1400065,39
6	495634,15	1400026,81
1	495660,07	1400025,74



Система координат: МСК – субъект 56  
Масштаб 1:4000

**Условные обозначения:**

-  – граница образуемого земельного участка,
-  – граница учтенного земельного участка,
-  – граница кадастрового квартала,
-  – характерная точка границы земельного участка.
-  – граница зоны с особыми условиями использования территории,
-  – граница объектов капитального строительства.