



Администрация Сорочинского городского округа Оренбургской области

ПОСТАНОВЛЕНИЕ

от 02.07.2021 № 1002-н

Об утверждении схемы расположения земельного участка на кадастровом плане территории

В соответствии со статьей 11.10 Земельного кодекса Российской Федерации, статьей 16 Федерального закона от 06.10.2003 № 131-ФЗ «Об общих принципах организации местного самоуправления в Российской Федерации», приказом Росреестра от 10.11.2020 № П/0412 «Об утверждении классификатора видов разрешенного использования земельных участков», руководствуясь статьями 32, 35, 40 Устава муниципального образования Сорочинский городской округ Оренбургской области, постановлением администрации Сорочинского городского округа Оренбургской области от 07.12.2018 № 1970-п «Об утверждении перечня автомобильных дорог общего пользования, тротуаров, площадей и парков, расположенных на территории муниципального образования Сорочинский городской округ Оренбургской области», на основании заявления общества с ограниченной ответственностью «ГеоЭффект» от 22.06.2021 № 638 (вх. № 01-14/5084 от 22.06.2021), администрация Сорочинского городского округа Оренбургской области постановляет:

1. Утвердить схему расположения земельного участка на кадастровом плане территории, площадью 4793 кв. м., в связи с исправлением реестровой ошибки в описании местоположения границ земельного участка с кадастровым номером 56:45:0000000:945, местоположением: Российская Федерация, Оренбургская область, Сорочинский городской округ, г. Сорочинск, ул. Неглинная. Разрешенное использование: земельные участки (территории) общего пользования (код 12.0). Категория земель: земли населенных пунктов.

2. Настоящее постановление дает право обществу с ограниченной ответственностью «ГеоЭффект» на обращение без доверенности с заявлением о государственном кадастровом учете образуемого земельного участка и о государственной регистрации права муниципальной собственности на образуемый земельный участок.

3. Контроль за исполнением настоящего постановления возложить на главного архитектора муниципального образования Сорочинский городской округ Оренбургской области Крестьянова А.Ф.

4. Настоящее постановление вступает в силу со дня его подписания и подлежит размещению на Портале муниципального образования Сорочинский городской округ Оренбургской области в сети «Интернет» (<http://sorochinsk56.ru>).

И.о. главы муниципального образования
Сорочинский городской округ – первый
заместитель главы администрации городского
округа по оперативному управлению
муниципальным хозяйством

А.А. Богданов

Разослано: в дело, Управлению архитектуры, прокуратуре, ООО «ГеоЭффект», Рябых Е.С.

Утверждена

(наименование документа об утверждении, включая наименования

органов государственной власти или органов местного

самоуправления, принявших решение об утверждении схемы

или подписавших соглашение о перераспределении земельных участков)

от 08.07.2021

№ 1002-н

**Схема расположения земельного участка или земельных участков
на кадастровом плане территории**

Условный номер земельного участка **56:45:0000000:945**

Площадь земельного участка **4793 м²**




Обозначение характерных точек границ	Координаты, м	
	X	Y
1	2	3
(1)		
1	505532.28	1373620.52
2	505529.83	1373618.80
3	505527.37	1373617.07
4	505322.39	1373911.27
5	505227.82	1374051.52
6	505232.87	1374055.06
7	505327.55	1373914.36
1	505532.28	1373620.52
(2)		
8	505203.74	1374084.17
9	505070.38	1374314.26
10	505069.37	1374314.91
11	505067.87	1374314.62
12	505076.46	1374319.75
13	505075.67	1374318.41
14	505076.02	1374316.55
15	505208.89	1374087.25
8	505203.74	1374084.17



Масштаб 1:1000


Система координат: МСК – субъект 56

Условные обозначения:

-  границы образуемого земельного участка
-  границы учтенных земельных участков
-  границы учтенных ОКС

- 1
- 56:42:0000000:1
- 56:42:0000000:1

- характерная точка границы земельного участка
- кадастровый номер учтенного земельного участка
- кадастровый номер учтенного ОКС



границы кадастровых кварталов
границы населенных пунктов
границы зон с особым режимом использования

56.42.0000000
9126186
56.42.2.10

кадастровый номер квартала
учетный номер населенного пункта
учетный номер зон с особым режимом использования