



Администрация Сорочинского городского округа Оренбургской области

**ПОСТАНОВЛЕНИЕ**

от 05.10.2020 № 2374-н

О разрешении на размещение объектов на землях или земельных участках, находящихся в государственной или муниципальной собственности, без предоставления земельных участков и установления сервитутов

В соответствии с частью 1 статьи 39.33, статьями 39.35 - 39.36 Земельного кодекса Российской Федерации, постановлением Правительства Российской Федерации от 03.12.2014 № 1300 «Об утверждении перечня видов объектов, размещение которых может осуществляться на землях или земельных участках, находящихся в государственной или муниципальной собственности, без предоставления земельных участков и установления сервитутов», постановлением Правительства Оренбургской области от 17.03.2016 № 178-п «Об утверждении положения о порядке и условиях размещения объектов на землях или земельных участках, находящихся в государственной или муниципальной собственности, без предоставления земельных участков и установления сервитутов», руководствуясь статьями 32, 35, 40 Устава муниципального образования Сорочинский городской округ Оренбургской области и поданным заявлением (вх. № 6735 от 25.09.2020), администрация Сорочинского городского округа Оренбургской области постановляет:

1. Разрешить Акционерному обществу «Оренбургнефть» размещение выкидного трубопровода от ск.№ 85- АГЗУ Покровско - Сорочинского участка недр на землях государственная собственность на которые не разграничена, в кадастровых кварталах: 56:30:1205001, 56:30:1205004 площадью 1621 кв.м., местоположением: Оренбургская область, Сорочинский городской округ согласно схеме границ предполагаемых к использованию земель на кадастровом плане территории согласно приложению, сроком до 10 октября 2021, в целях размещения выкидного трубопровода от ск.№ 85- АГЗУ Покровско - Сорочинского участка недр при условии соблюдения градостроительных, строительных норм и правил, требований санитарно-эпидемиологического надзора, пожарной безопасности, экологического надзора и иных требований, установленных законодательством Российской Федерации.

2. Обязать Акционерное общество «Оренбургнефть»:

2.1. в случае, если использование земель, указанных в пункте 1 настоящего постановления, привело к порче либо уничтожению плодородного слоя почвы в границах таких земель:

2.1.1. привести такие земли в состояние, пригодное для их использования в соответствии с разрешенным использованием;

2.1.2. выполнить необходимые работы по рекультивации таких земель;

2.2. выполнить контрольную геодезическую съемку выполненных работ и один экземпляр такой геодезической съемки на бумажном и электронном носителе безвозмездно передать в администрацию Сорочинского городского округа

Оренбургской области для размещения в информационной системе обеспечения градостроительной деятельности;

2.3. в случае повреждения целостности дорожного покрытия автомобильных дорог, тротуаров при производстве, работ указанных в п. 1 настоящего постановления, произвести восстановление дорожного покрытия автомобильных дорог, тротуаров и провести мероприятия по предотвращению просадки грунтов;

2.4. установить охранную (защитную) зону объекта электросетевого хозяйства, в соответствии с Законодательством Российской Федерации.

3. Досрочное прекращение действия настоящего разрешения возможно по основаниям, предусмотренным законодательством Российской Федерации.

4. Контроль за исполнением настоящего постановления возложить на главного архитектора муниципального образования Сорочинский городской округ Оренбургской области Крестьянова А.Ф.

5. Постановление вступает в силу со дня подписания и подлежит размещению на Портале муниципального образования Сорочинский городской округ Оренбургской области в сети «Интернет» ([www.sorochinsk56.ru](http://www.sorochinsk56.ru)).

Глава муниципального образования  
Сорочинский городской округ



Т.П. Мелентьева

**Схема расположения земельного участка или земельных участков  
на кадастровом плане территории**

**Условный номер земельного участка 56:30:1205001:178:3У(1)**

**Площадь земельного участка 1621 м<sup>2</sup>**

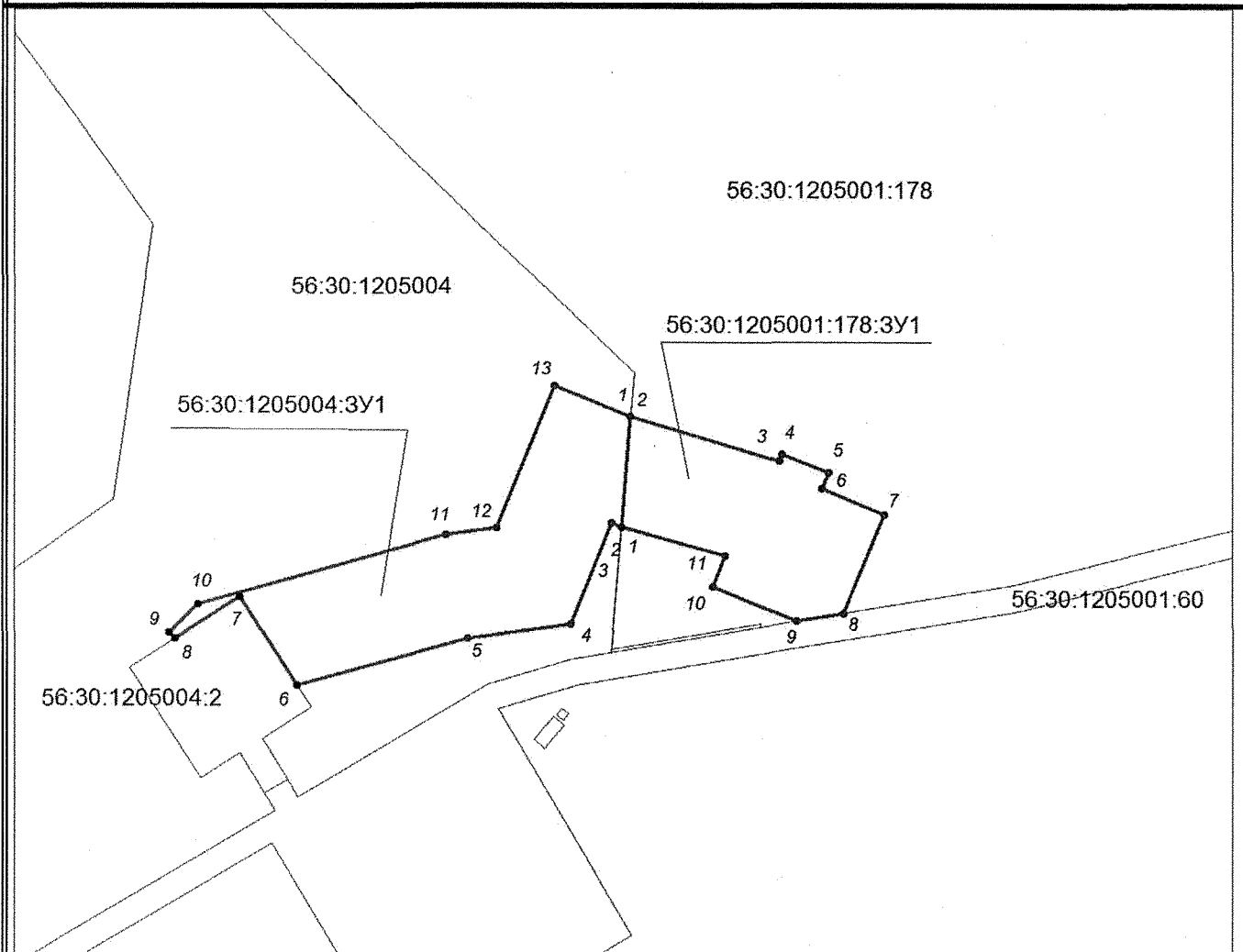
Обозначение характерных точек границ	Координаты, м	
	X	Y
1	2	3
56:30:1205001:178:3У1		
1.	535464.85	1356810.18
2.	535489.92	1356812.55
3.	535479.44	1356846.47
4.	535480.85	1356847.07
5.	535476.51	1356857.68
6.	535472.90	1356856.14
7.	535466.92	1356870.25
8.	535444.51	1356860.75
9.	535442.90	1356850.03
10.	535451.00	1356830.92
11.	535457.98	1356833.88
1	535464.85	1356810.18

**Условный номер земельного участка 56:30:1205004:3У(1)**

**Площадь земельного участка 2518 м<sup>2</sup>**





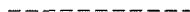
56:30:1205004:3У1		
1.	535489.92	1356812.55
2.	535464.85	1356810.18
3.	535465.80	1356807.93
4.	535442.97	1356798.23
5.	535440.07	1356774.53
6.	535429.84	1356735.65
7.	535450.33	1356722.81
8.	535441.02	1356707.98
9.	535442.27	1356706.65
10.	535448.74	1356713.25
11.	535463.69	1356770.00
12.	535465.11	1356781.56
13.	535497.28	1356795.23
1	535489.92	1356812.55

**Схема расположения земельного участка или земельных участков на кадастровом плане территории**



**Масштаб 1:4000**

**Условные обозначения:**

-  — граница образуемого земельного участка
-  — граница учтенного земельного участка
-  — граница кадастрового квартала
-  — характерная точка границы земельного участка
- 56:30:0000000** — номер кадастрового квартала,
-  — зоны с особыми условиями использования территории.