



Администрация Сорочинского городского округа Оренбургской области

ПО С Т А Н О В Л Е Н И Е

от 21.07.2020 № 1940-н

О разрешении на размещение объектов на землях или земельных участках, находящихся в государственной или муниципальной собственности, без предоставления земельных участков и установления сервитутов

В соответствии с частью 1 статьи 39.33, статьями 39.35 - 39.36 Земельного кодекса Российской Федерации, постановлением Правительства Российской Федерации от 03.12.2014 № 1300 «Об утверждении перечня видов объектов, размещение которых может осуществляться на землях или земельных участках, находящихся в государственной или муниципальной собственности, без предоставления земельных участков и установления сервитутов», постановлением Правительства Оренбургской области от 17.03.2016 № 178-п «Об утверждении положения о порядке и условиях размещения объектов на землях или земельных участках, находящихся в государственной или муниципальной собственности, без предоставления земельных участков и установления сервитутов», руководствуясь статьями 32, 35, 40 Устава муниципального образования Сорочинский городской округ Оренбургской области и поданным заявлением (вх. № 4722 от 09.07.2020), администрация Сорочинского городского округа Оренбургской области постановляет:

1. Разрешить Акционерному обществу «Оренбургнефть» размещение (строительство) объекта ВЛ-6 кВ и КТП на землях государственная собственность на которые не разграничена, в кадастровых кварталах: 56:30:0507013, 56:30:0507017, 56:30:0507019 площадью 42 305 кв.м., местоположением: Оренбургская область, Сорочинский городской округ согласно схеме границ предполагаемых к использованию земель на кадастровом плане территории согласно приложению, сроком до 30 июня 2021, в целях организации технологического присоединения склада в границах Загорского месторождения при условии соблюдения градостроительных, строительных норм и правил, требований санитарно-эпидемиологического надзора, пожарной безопасности, экологического надзора и иных требований, установленных законодательством Российской Федерации.

2. Обязать Акционерное общество «Оренбургнефть»:

2.1. в случае, если использование земель, указанных в пункте 1 настоящего постановления, привело к порче либо уничтожению плодородного слоя почвы в границах таких земель:

2.1.1. привести такие земли в состояние, пригодное для их использования в соответствии с разрешенным использованием;

2.1.2. выполнить необходимые работы по рекультивации таких земель;

2.2. выполнить контрольную геодезическую съемку выполненных работ и один экземпляр такой геодезической съемки на бумажном и электронном носителе безвозмездно передать в администрацию Сорочинского городского округа

Оренбургской области для размещения в информационной системе обеспечения градостроительной деятельности;

2.3. в случае повреждения целостности дорожного покрытия автомобильных дорог, тротуаров при производстве, работ указанных в п. 1 настоящего постановления, произвести восстановление дорожного покрытия автомобильных дорог, тротуаров и провести мероприятия по предотвращению просадки грунтов;

2.4. установить охранную (защитную) зону объекта электросетевого хозяйства, в соответствии с Законодательством Российской Федерации.

3. Досрочное прекращение действия настоящего разрешения возможно по основаниям, предусмотренным законодательством Российской Федерации.

4. Контроль за исполнением настоящего постановления возложить на главного архитектора муниципального образования Сорочинский городской округ Оренбургской области Крестьянова А.Ф.

5. Постановление вступает в силу со дня подписания и подлежит размещению на Портале муниципального образования Сорочинский городской округ Оренбургской области в сети «Интернет» (www.sorochinsk56.ru).

Глава муниципального образования
Сорочинский городской округ



Т.П. Мелентьева

Разослано: в дело, прокуратуре, Управлению архитектуры, Рябых Е.С., заявителю, Управление Росреестра по Оренбургской области.

Приложение
к постановлению администрации
Сорочинского городского округа
Оренбургской области

от 21.07.2020 № 1940-н

Схема границ предполагаемых к использованию земель или части
земельного участка на кадастровом плане территории

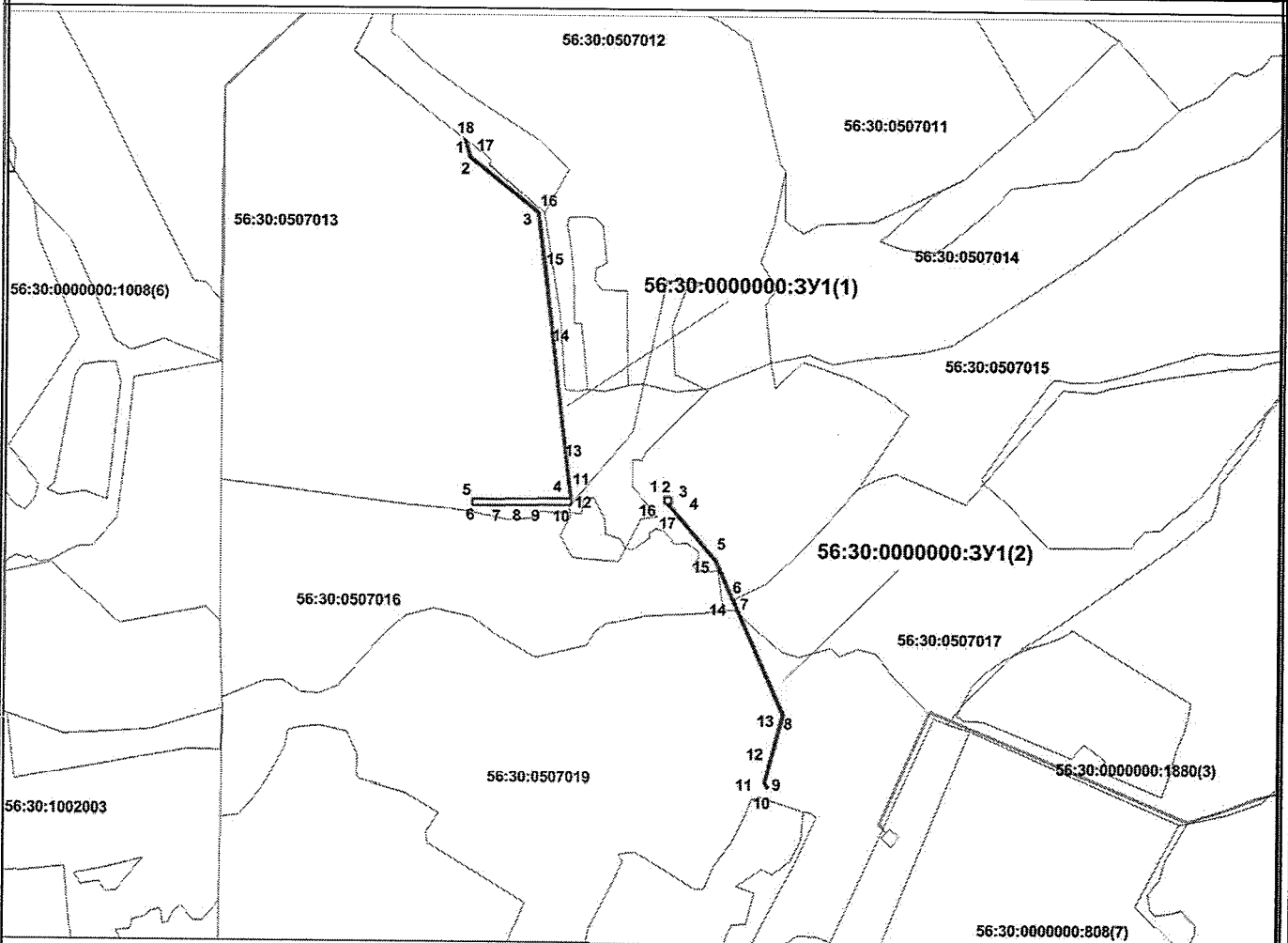
Условный номер земельного участка 56:30:0000000:ЗУ(1)

Площадь земельного участка 42 305 м²

Обозначение характерных точек границ	Координаты, м	
	X	Y
1	2	3
56:30:0000000:ЗУ1(1) – 29 162 кв.м.		
1.	472 161,22	1 378 230,30
2.	472 071,98	1 378 254,19
3.	471 808,01	1 378 576,57
4.	470 456,73	1 378 720,64
5.	470 456,70	1 378 257,87
6.	470 426,74	1 378 257,87
7.	470 426,74	1 378 724,80
8.	470 433,74	1 378 725,96
9.	470 433,80	1 378 729,17
10.	470 438,77	1 378 729,11
11.	470 452,41	1 378 728,31
12.	470 452,51	1 378 729,15
13.	470 723,10	1 378 700,46
14.	471 266,65	1 378 642,35
15.	471 537,19	1 378 613,76
16.	471 812,13	1 378 584,17
17.	472 076,54	1 378 261,26
18.	472 152,88	1 378 240,81
56:30:0000000:ЗУ1(2) – 13 143 кв.м.		
1.	470 457,04	1 379 171,70
2.	470 456,73	1 379 206,05
3.	470 426,80	1 379 206,05
4.	470 426,78	1 379 193,82
5.	470 158,92	1 379 417,33
6.	469 984,26	1 379 494,74
7.	469 903,00	1 379 529,43
8.	469 425,88	1 379 732,02
9.	469 108,50	1 379 642,88
10.	469 086,03	1 379 656,48
11.	469 081,89	1 379 649,64






12.	469 107,32	1 379 634,23
13.	469 425,34	1 379 723,56
14.	469 923,37	1 379 512,07
15.	470 154,65	1 379 410,47
16.	470 426,76	1 379 183,43
17.	470 426,46	1 379 172,88

Схема расположения земельного участка или земельных участков на кадастровом плане территории



Масштаб 1:20000

Условные обозначения:

-  – граница образуемого земельного участка
-  – граница учтенного земельного участка
-  – граница кадастрового квартала
-  – характерная точка границы земельного участка
- 56:30:0000000** – номер кадастрового квартала,
-  – зоны с особыми условиями использования территории.