



Администрация Сорочинского городского округа Оренбургской области

**ПОСТАНОВЛЕНИЕ**

от 01.06.2020 № 1322-н

О разрешении на размещение объектов на землях или земельных участках, находящихся в государственной или муниципальной собственности, без предоставления земельных участков и установления сервитутов

В соответствии с пунктом 6 части 1 статьи 39.33, статьями 39.35 - 39.36 Земельного кодекса Российской Федерации, постановлением Правительства Российской Федерации от 03.12.2014 № 1300 «Об утверждении перечня видов объектов, размещение которых может осуществляться на землях или земельных участках, находящихся в государственной или муниципальной собственности, без предоставления земельных участков и установления сервитутов», постановлением Правительства Оренбургской области от 17.03.2016 № 178-п «Об утверждении положения о порядке и условиях размещения объектов на землях или земельных участках, находящихся в государственной или муниципальной собственности, без предоставления земельных участков и установления сервитутов», руководствуясь статьями 32, 35, 40 Устава муниципального образования Сорочинский городской округ Оренбургской области и поданным заявлением исх. № (12) 24-03/423 от 21.05.2020 (вх. № 01-14/978 от 26.05.2020), администрация Сорочинского городского округа Оренбургской области постановляет:

1. Разрешить Акционерному обществу «Газпром газораспределение Оренбург» (филиал в г. Сорочинске) размещение объекта:

1.1. газопровода на землях государственная собственность на которые не разграничена, в кадастровом квартале 56:30:0601001, площадью 187 кв.м. местоположением: Оренбургская область, Сорочинский городской округ, с. Первая Михайловка согласно схеме границ предполагаемых к использованию земель на кадастровом плане территории согласно приложению, сроком на 49 лет, в целях строительства газопровода, при условии соблюдения градостроительных, строительных норм и правил, требований санитарно-эпидемиологического надзора, пожарной безопасности, экологического надзора и иных требований, установленных законодательством Российской Федерации.

2. Обязать Акционерное общество «Газпром газораспределение Оренбург» (филиал в г. Сорочинске):

2.1. в случае, если использование земель, указанных в пункте 1 настоящего постановления, привело к порче либо уничтожению плодородного слоя почвы в границах таких земель:

2.1.1. привести такие земли в состояние, пригодное для их использования в соответствии с разрешенным использованием;

2.1.2. выполнить необходимые работы по рекультивации таких земель;

2.2. выполнить контрольную геодезическую съемку выполненных работ и один экземпляр такой геодезической съемки на бумажном и электронном носителе с момента размещения объектов безвозмездно передать в администрацию Сорочинского городского округа Оренбургской области для размещения в информационной системе обеспечения градостроительной деятельности;

2.3. в случае повреждения целостности дорожного покрытия автомобильных дорог, тротуаров при производстве, работ указанных в п. 1 настоящего постановления, произвести восстановление дорожного покрытия автомобильных дорог, тротуаров и провести мероприятия по предотвращению просадки грунтов;

2.4. установить охранную (защитную) зону объекта газораспределительных сетей, в соответствии с Законодательством Российской Федерации.

3. Досрочное прекращение действия настоящего разрешения возможно по основаниям, предусмотренным законодательством Российской Федерации.

4. Контроль за исполнением настоящего постановления возложить на главного архитектора муниципального образования Сорочинский городской округ Оренбургской области Крестьянова А.Ф.

5. Настоящее постановление вступает в силу со дня подписания и подлежит размещению на Портале муниципального образования Сорочинский городской округ Оренбургской области в сети «Интернет» ([www.sorochinsk56.ru](http://www.sorochinsk56.ru)).

Глава муниципального образования  
Сорочинский городской округ



Т.П. Мелентьева

Приложение  
к постановлению администрации  
Сорочинского городского округа  
Оренбургской области  
от 01.06.2020 № 132д-н

**СХЕМА РАСПОЛОЖЕНИЯ ГРАНИЦ ЗЕМЕЛЬ ПРЕДПОЛАГАЕМЫХ К ИСПОЛЬЗОВАНИЮ НА  
КАДАСТРОВОМ ПЛАНЕ ТЕРРИТОРИИ**

Объект: "Газопровод к объекту: гараж Сорочинский городской округ с. Первая Михайловка ул. Степная д.5"

Местоположение/кадастровый № испрашиваемого кадастрового квартала: 56:30:0601001.

Площадь части участка (земель), необходимая для размещения объекта: 187 кв. м.

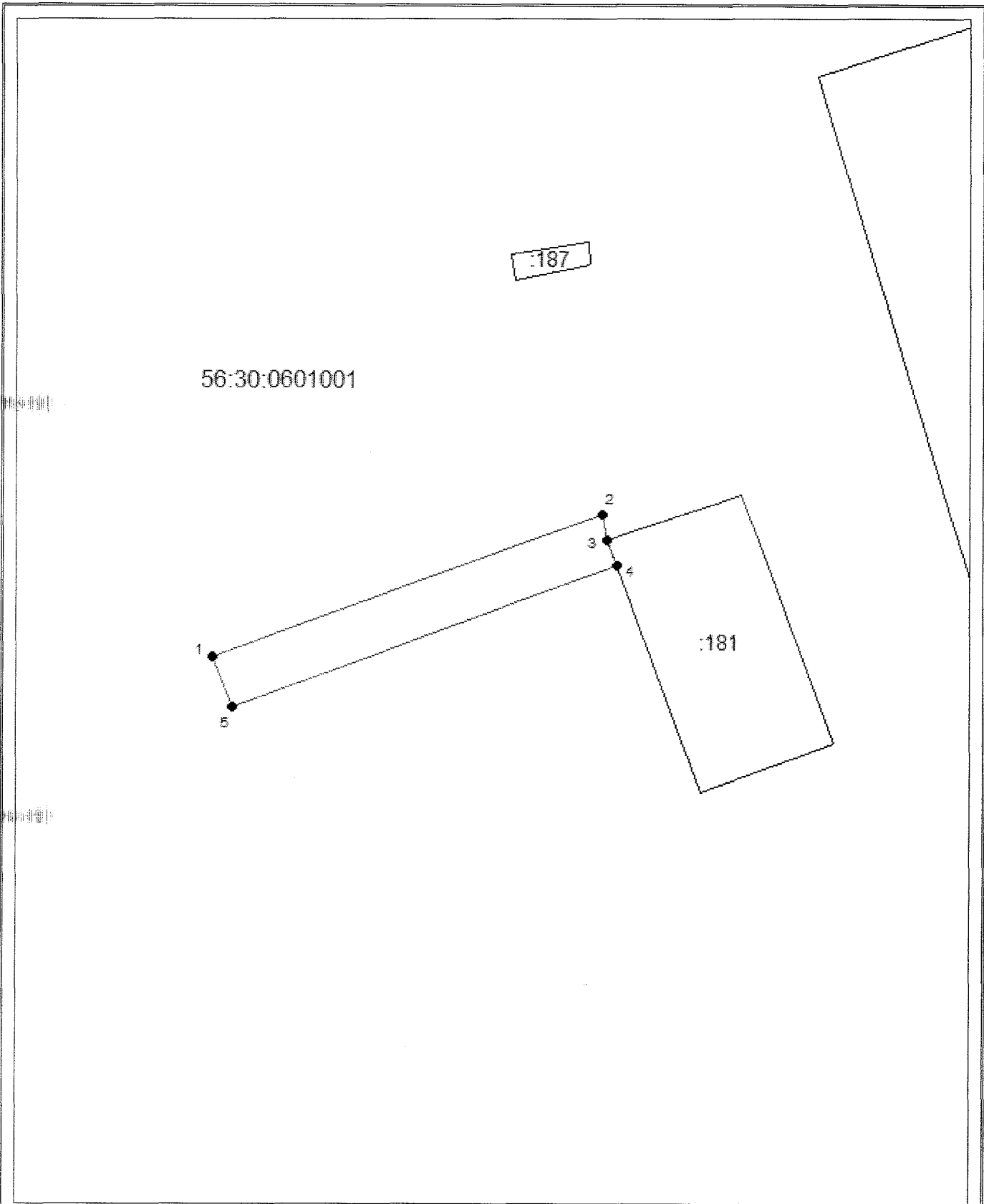
**Характеристика земель:**

|   |  |
|---|--|
| <b>Местоположение объекта газораспределения</b> | Российская Федерация, Оренбургская обл., Сорочинский городской округ, с.Михайловка Первая, ул.Степная.   |
| <b>Цель использования земель</b>                | Для проведения работ по строительству линейного объекта: " <u>Газопровод к объекту: гараж Сорочинский городской округ с. Первая Михайловка ул. Степная д.5</u> " |
| <b>Категория земель</b>                         | Земли населённых пунктов   |
| <b>Иное</b>                                     | -  |

**Примечания:**





1. Настоящая схема оформлена для получения разрешения на использование земель и частей земельных участков без предоставления земельных участков и установления сервитутов в соответствии с требованиями, указанными в Постановлении Правительства Оренбургской области №178 от 17.03.2016 г.
2. Согласно ч.4 п.1 ст.39,33 ЗК РФ № 136-ФЗ от 25.10.2001г, использование земель в указанных целях может осуществляться без предоставления участка и установления сервитута.
3. Испрашиваемая территория полностью расположена на неразграниченных землях, не закрепленных за конкретными лицами, находящихся в государственной или муниципальной собственности.

| <b>Условный номер земельного участка —</b>          |               |            |
|---|---------------|------------|
| <b>Площадь земельного участка 187 м<sup>2</sup></b> |               |            |
| Обозначение<br>характерных точек<br>границ          | Координаты, м |            |
|   | X             | Y          |
| 1   | 2             | 3          |
| 1   | 480143,42     | 1367162,54 |
| 2   | 480156,57     | 1367198,41 |
| 3   | 480154,25     | 1367198,90 |
| 4   | 480151,86     | 1367199,72 |
| 5   | 480138,76     | 1367164,41 |
| 1   | 480143,42     | 1367162,54 |



Система координат: МСК-Субъект 56  
Масштаб 1:500

**Условные обозначения:**

-  — граница образуемого земельного участка,
-  — граница учтенного земельного участка,
-  — граница кадастрового квартала,
-  — характерная точка границы земельного участка.