



Администрация Сорочинского городского округа Оренбургской области

ПОСТАНОВЛЕНИЕ

от 15.12.2020 № 2805-н

О разрешении на размещение объектов на землях или земельных участках, находящихся в государственной или муниципальной собственности, без предоставления земельных участков и установления сервитутов

В соответствии с пунктом 6 части 1 статьи 39.33, статьями 39.35 - 39.36 Земельного кодекса Российской Федерации, постановлением Правительства Российской Федерации от 03.12.2014 № 1300 «Об утверждении перечня видов объектов, размещение которых может осуществляться на землях или земельных участках, находящихся в государственной или муниципальной собственности, без предоставления земельных участков и установления сервитутов», постановлением Правительства Оренбургской области от 17.03.2016 № 178-п «Об утверждении положения о порядке и условиях размещения объектов на землях или земельных участках, находящихся в государственной или муниципальной собственности, без предоставления земельных участков и установления сервитутов», руководствуясь статьями 32, 35, 40 Устава муниципального образования Сорочинский городской округ Оренбургской области и поданным заявлением исх. № (12) 24-03/1145 от 09.12.2020 (вх. № 01-14/2870 от 10.12.2020), администрация Сорочинского городского округа Оренбургской области постановляет:

1. Разрешить Акционерному обществу «Газпром газораспределение Оренбург» (филиал в г. Сорочинске) размещение объекта:

1.1. газопровода на землях государственная собственность на которые не разграничена, в кадастровом квартале 56:45:0101001, площадью 781 кв.м. местоположением: Оренбургская область, г. Сорочинск, улица Гранатовая согласно схеме границ предполагаемых к использованию земель на кадастровом плане территории согласно приложению, сроком на 49 лет, в целях технологического присоединения дома № 40 по улице Гранатовая, г. Сорочинска к сетям газораспределения, при условии соблюдения градостроительных, строительных норм и правил, требований санитарно-эпидемиологического надзора, пожарной безопасности, экологического надзора и иных требований, установленных законодательством Российской Федерации.

2. Обязать Акционерное общество «Газпром газораспределение Оренбург» (филиал в г. Сорочинске):

2.1. в случае, если использование земель, указанных в пункте 1 настоящего постановления, привело к порче либо уничтожению плодородного слоя почвы в границах таких земель:

2.1.1. привести такие земли в состояние, пригодное для их использования в соответствии с разрешенным использованием;

2.1.2. выполнить необходимые работы по рекультивации таких земель;

2.2. выполнить контрольную геодезическую съемку выполненных работ и один экземпляр такой геодезической съемки на бумажном и электронном носителе с момента размещения объектов безвозмездно передать в администрацию Сорочинского городского округа Оренбургской области для размещения в информационной системе обеспечения градостроительной деятельности;

2.3. в случае повреждения целостности дорожного покрытия автомобильных дорог, тротуаров при производстве, работ указанных в п. 1 настоящего постановления, произвести восстановление дорожного покрытия автомобильных дорог, тротуаров и провести мероприятия по предотвращению просадки грунтов;

2.4. установить охранную (защитную) зону объекта газораспределительных сетей, в соответствии с Законодательством Российской Федерации.

3. Досрочное прекращение действия настоящего разрешения возможно по основаниям, предусмотренным законодательством Российской Федерации.

4. Контроль за исполнением настоящего постановления возложить на главного архитектора муниципального образования Сорочинский городской округ Оренбургской области Крестьянова А.Ф.

5. Настоящее постановление вступает в силу со дня подписания и подлежит размещению на Портале муниципального образования Сорочинский городской округ Оренбургской области в сети «Интернет» (www.sorochinsk56.ru).

Глава муниципального образования
Сорочинский городской округ



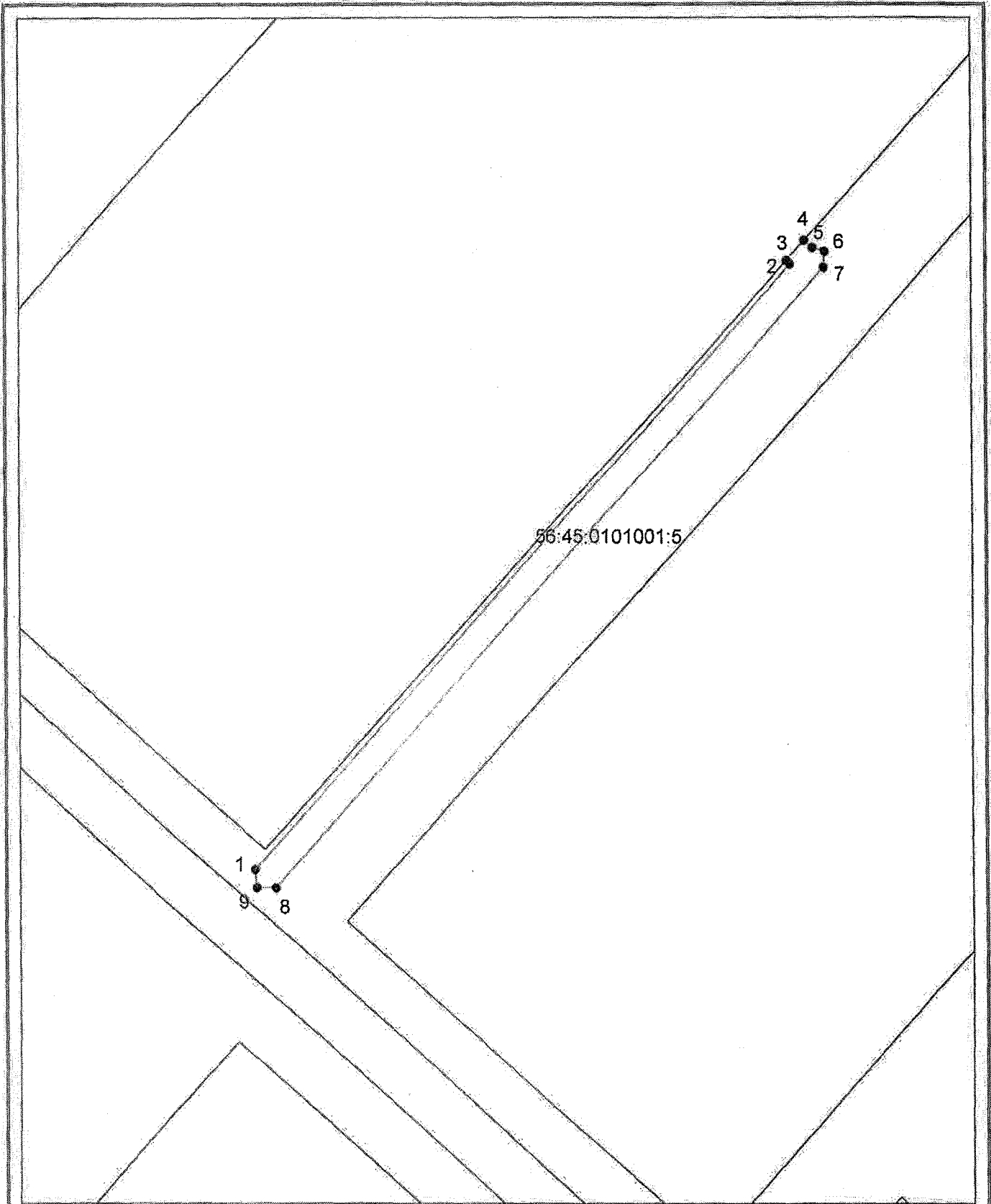
Т.И. Мелентьева

Приложение
к постановлению администрации
Сорочинского городского округа
Оренбургской области
от 15.12.2020 № 2805-н

Схема границ предполагаемых к использованию земель или части
земельного участка на кадастровом плане территории





Объект	«Газопровод по улице Гранатовая г. Сорочинска к д.40»
Местоположение	Российская Федерация, Оренбургская обл., г. Сорочинск, ул. Гранатовая
№ квартала/ № земельного участка	56:45:0101001
Площадь, необходимая для размещения	781 кв.м.
Категория земель	Земли населенных пунктов
Разрешенное использование	Размещение «Газопровод по ул. Гранатовая г. Сорочинска к д.40»

Условный номер земельного участка —		
Площадь земельного участка 781 м ²		
Обозначение характерных точек границ	Координаты, м	
	X	Y
1	2	3
1	505983,04	1372587,35
2	506094,26	1372686,15
3	506094,89	1372685,44
4	506098,63	1372688,78
5	506097,31	1372690,25
6	506096,62	1372692,48
7	506093,71	1372692,36
8	505979,72	1372591,09
9	505979,70	1372587,59
1	505983,04	1372587,35



Система координат: МСК-56
Масштаб 1:1000

Условные обозначения:

-  — граница образуемого земельного участка,
-  — граница учтенного земельного участка,
-  — граница кадастрового квартала,
-  — характерная точка границы земельного участка.