



Администрация Сорочинского городского округа Оренбургской области

ПОСТАНОВЛЕНИЕ

от 25.11.2019 № 1949 - и

Об утверждении схемы расположения земельного участка на кадастровом плане территории

В соответствии со статьей 11.10, пунктом 6 статьи 11.4 Земельного кодекса Российской Федерации, статьей 16 Федерального закона от 06.10.2003 № 131-ФЗ «Об общих принципах организации местного самоуправления в Российской Федерации», приказом Министерства экономического развития Российской Федерации от 01.09.2014 № 540 «Об утверждении классификатора видов разрешенного использования земельных участков», руководствуясь статьями 32, 35, 40 Устава муниципального образования Сорочинский городской округ Оренбургской области, на основании поданного заявления через МКУ «МФЦ» г. Сорочинска Оренбургской области от 10.10.2019 № 00792894 (вх. № 01-14/2393 от 11.10.2019), администрация Сорочинского городского округа Оренбургской области постановляет:

1. Утвердить схему расположения земельного участка на кадастровом плане территории, образуемого путем раздела земельного участка с кадастровым номером 56:30:0000000:115, с сохранением его в измененных границах:

1.1. условный номер образуемого земельного участка 56:30:0000000:115:3У1, площадь земельного участка - 2451158 кв. м., местоположение: Российская Федерация, Оренбургская область, Сорочинский городской округ, земельный участок расположен в западной части кадастрового квартала 56:30:1504022. Разрешенное использование: сельскохозяйственное использование. Категория земель: земли сельскохозяйственного назначения.

2. Контроль за исполнением настоящего постановления возложить на главного архитектора муниципального образования Сорочинский городской округ Оренбургской области Крестьянова А.Ф.

3. Настоящее постановление вступает в силу со дня его подписания и подлежит размещению на Портале муниципального образования Сорочинский городской округ Оренбургской области в сети «Интернет» (www.sorochinsk56.ru).

Глава муниципального образования
Сорочинский городской округ

Т. П. Мелентьева

Утверждена

(наименование документа об утверждении, включая наименования

органов государственной власти или органов местного

самоуправления, принявших решение об утверждении схемы

или подписавших соглашение о перераспределении земельных участков)

от

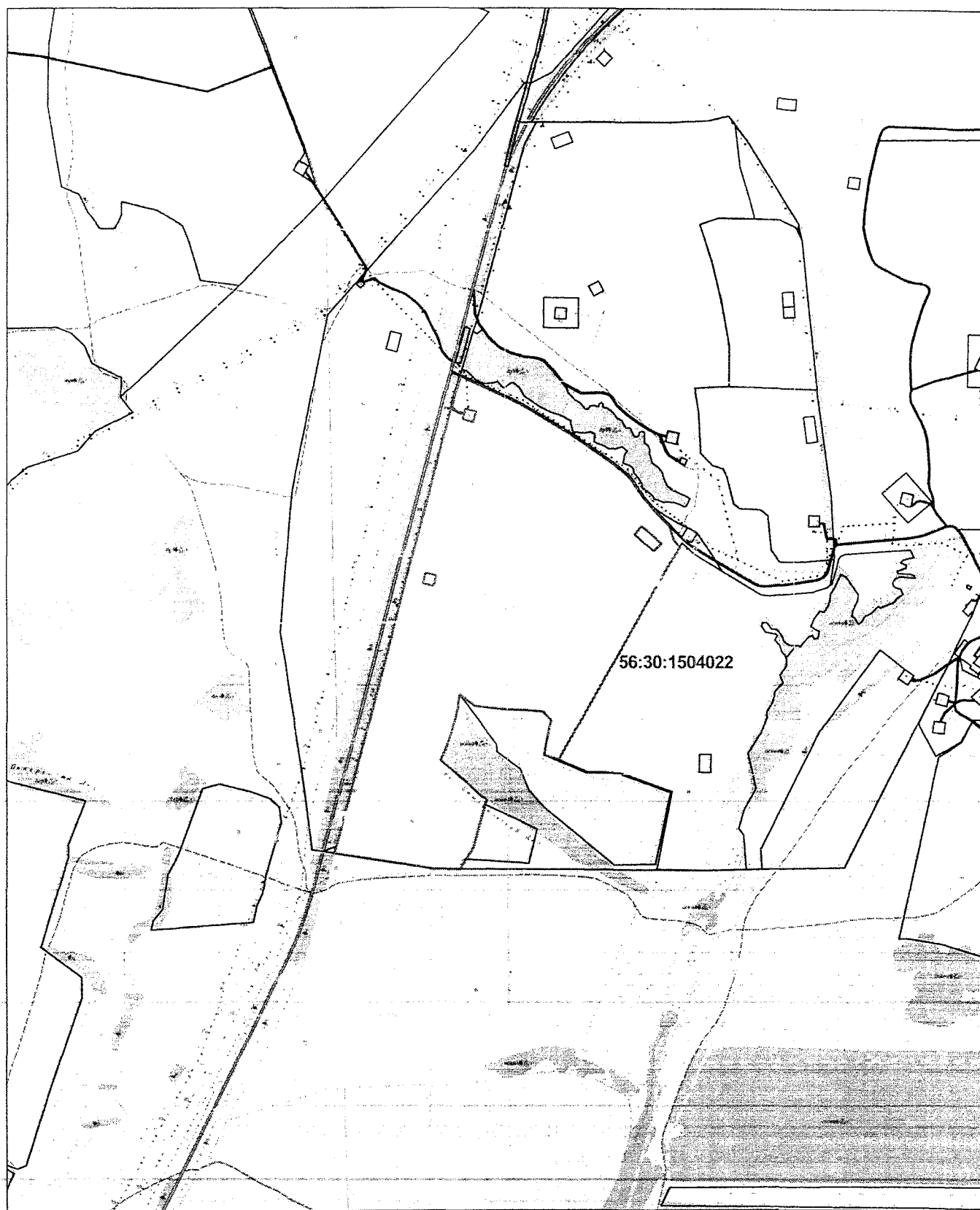
№

**Схема расположения земельного участка или земельных участков
на кадастровом плане территории**

Условный номер земельного участка — 56:30:0000000:115:3У1		
Площадь земельного участка 2451158 м ²		
Местоположение: Российская Федерация, Оренбургская область, Сорочинский городской округ, земельный участок расположен в западной части кадастрового квартала 56:30:1504022		
Обозначение характерных точек границ	Координаты, м	
	X	Y
1	2	3
1	510347,45	1381300,27
2	510333,97	1381307,32
3	510330,06	1381312,26
4	510313,23	1381336,78
5	510308,27	1381368,22
6	510280,20	1381360,71
7	510264,58	1381418,67
8	510322,53	1381434,19
9	510338,05	1381376,23
10	510314,14	1381369,80
11	510319,00	1381338,86
12	510337,38	1381312,22
13	510342,30	1381309,59
14	510348,36	1381306,38
15	510382,07	1381312,36
16	510512,78	1381349,15
17	510509,74	1381355,19
18	510477,51	1381420,52
19	510397,82	1381601,86
20	510359,12	1381679,40
21	510335,71	1381721,76
22	510204,43	1381937,86
23	510085,06	1382111,23
24	510023,41	1382198,94
25	509982,18	1382250,35
26	509964,55	1382266,49
27	509937,38	1382285,70
28	509905,79	1382306,15
29	509861,34	1382337,91
30	509807,36	1382384,83
31	509707,97	1382478,19
32	509631,98	1382500,74
33	509595,87	1382532,00
34	509075,06	1382234,47
35	508441,46	1381873,44

1	2	3
36	508466,19	1381794,25
37	508653,70	1381833,08
38	508700,58	1381786,96
39	508707,61	1381709,30
40	508714,64	1381551,58
41	508731,06	1381418,09
42	508794,33	1381333,17
43	508721,04	1381323,69
44	508583,31	1381287,36
45	508491,33	1381253,77
46	508436,59	1381230,09
47	508385,03	1381291,30
48	508309,11	1381376,32
49	508252,69	1381435,26
50	508220,78	1381480,27
51	508195,66	1381470,12
52	507959,93	1381403,55
53	507903,67	1381364,72
54	507850,00	1381332,27
55	507850,65	1381186,48
56	507936,15	1380653,57
57	507973,68	1380664,65
1	510347,45	1381300,27
58	509708,99	1382329,03
59	509615,34	1382433,06
60	509570,75	1382392,91
61	509664,41	1382288,89
58	509708,99	1382329,03
62	509449,62	1381157,67
63	509435,33	1381215,93
64	509377,11	1381201,59
65	509391,38	1381143,35
62	509449,62	1381157,67
66	510352,44	1381390,65
67	510352,71	1381393,64
68	510345,76	1381394,27
69	510345,48	1381391,28
66	510352,44	1381390,65
70	510454,30	1381382,09
71	510454,49	1381384,09
72	510452,50	1381384,29
73	510452,30	1381382,29
70	510454,30	1381382,09
74	510383,06	1381389,82
75	510381,07	1381390,06
76	510380,84	1381388,07
77	510382,83	1381387,83
74	510383,06	1381389,82
78	510356,62	1381393,00
79	510354,62	1381393,11
80	510354,50	1381391,12
81	510356,50	1381391,00

Основной лист



Система координат: МСК - субъект 56
Масштаб 1:30000

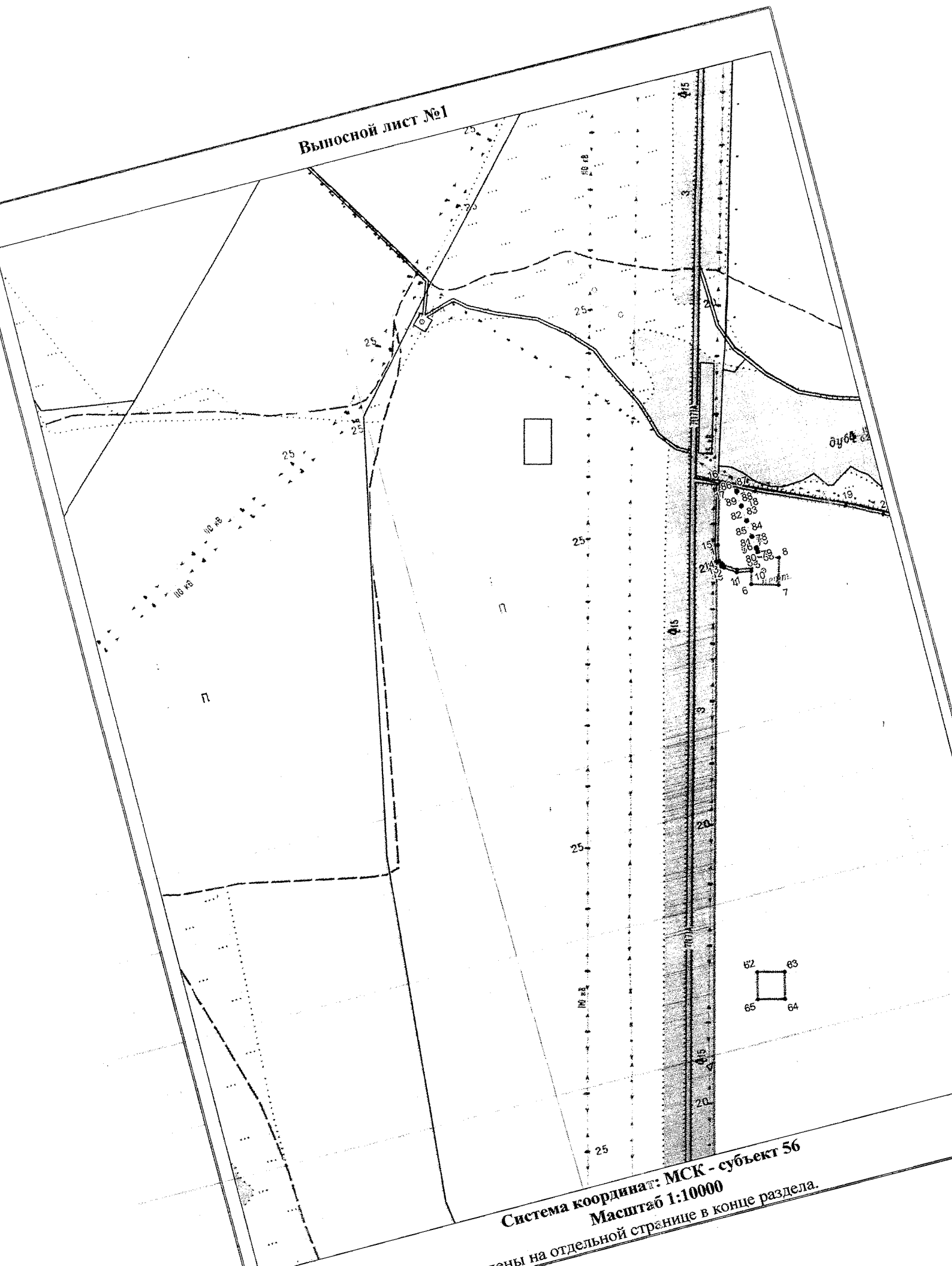
Условные обозначения:

— область выносного листа,

— номер выносного листа.

Остальные обозначения приведены на отдельной странице в конце раздела.

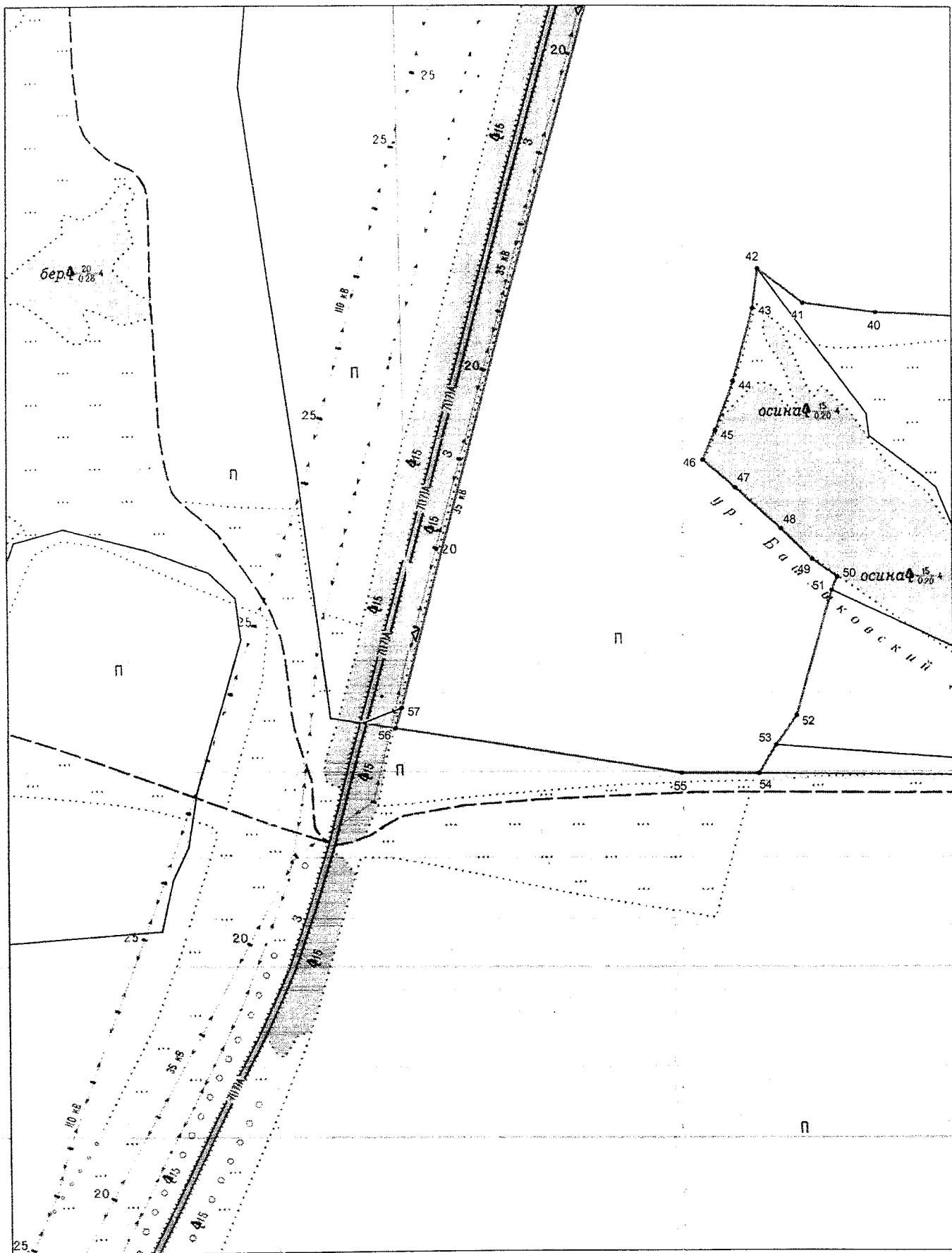
Выносной лист №1



Система координат: МСК - субъект 56
Масштаб 1:10000

Условные обозначения приведены на отдельной странице в конце раздела.

Выносной лист №2

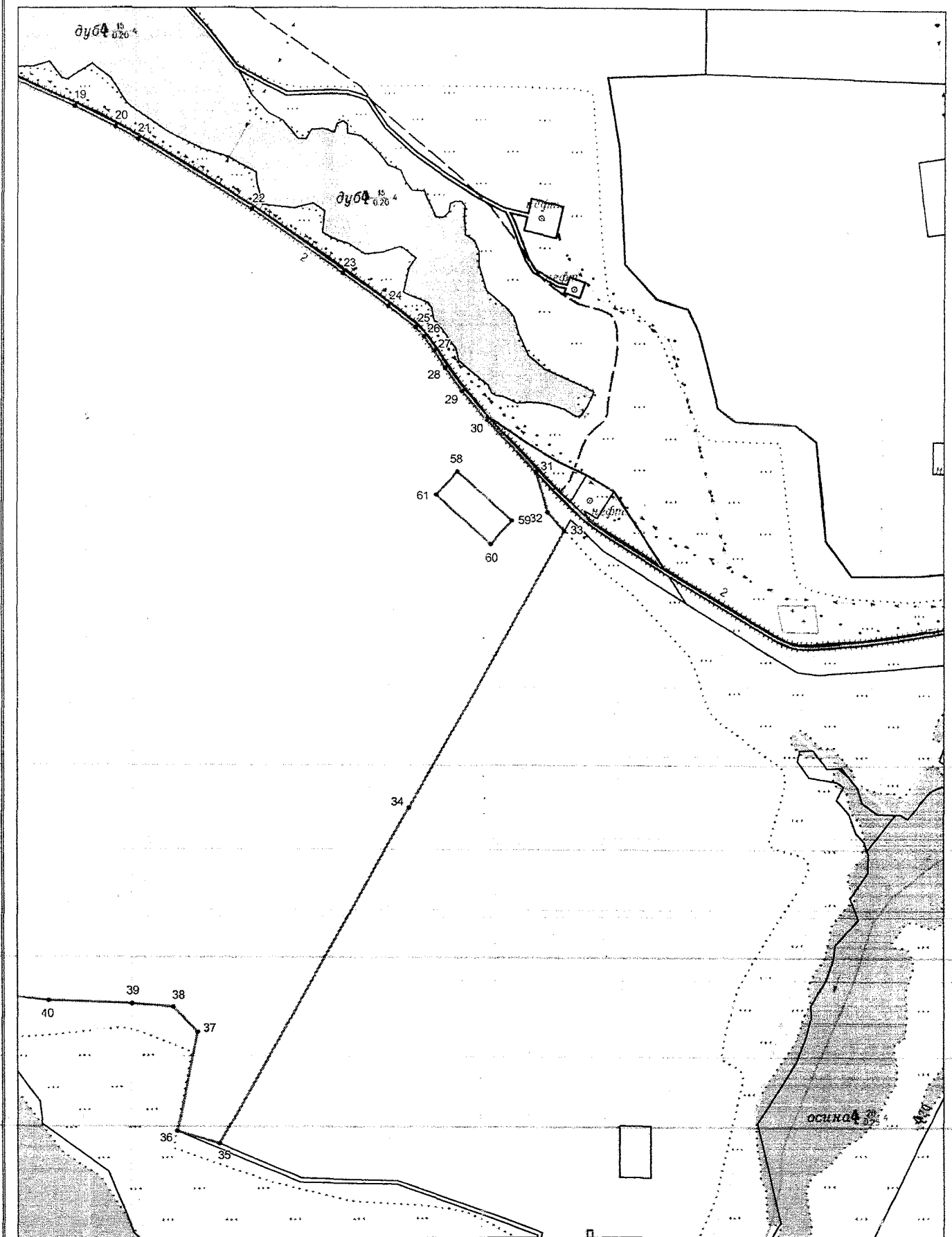


Система координат: МСК - субъект 56

Масштаб 1:10000

Условные обозначения приведены на отдельной странице в конце раздела.





Выносной лист №3



Система координат: МСК - субъект 56
Масштаб 1:10000

Условные обозначения приведены на отдельной странице в конце раздела.

Условные обозначения:

-  – граница образуемого земельного участка,
-  – граница учтенного земельного участка,
-  – граница кадастрового квартала,
-  – характерная точка границы земельного участка.