

Администрация Сорочинского городского округа Оренбургской области

**ПОСТАНОВЛЕНИЕ**

от 29.10.2013 № 1427-н

Об утверждении схемы расположения земельного участка на кадастровом плане территории

В соответствии со статьей 11.10 Земельного кодекса Российской Федерации, статьей 16 Федерального закона от 06.10.2003 № 131-ФЗ «Об общих принципах организации местного самоуправления в Российской Федерации», приказом Министерства экономического развития Российской Федерации от 01.09.2014 № 540 «Об утверждении классификатора видов разрешенного использования земельных участков», руководствуясь статьями 32, 35, 40 Устава муниципального образования Сорочинский городской округ Оренбургской области, администрация Сорочинского городского округа Оренбургской области постановляет:

1. Утвердить схему расположения земельного участка на кадастровом плане территории, условный номер земельного участка 56:45:0000000:ЗУ1, площадь земельного участка 4508 кв. м., местоположением: Российская Федерация, Оренбургская область, Сорочинский городской округ, г. Сорочинск ул. Дачная. Разрешенное использование: улично-дорожная сеть. Категория земель: земли населенных пунктов.

2. Земельный участок подлежит постановке на государственный кадастровый учет в Управлении Федеральной службы государственной регистрации, кадастра и картографии по Оренбургской области.

3. Контроль за исполнением настоящего постановления возложить на главного архитектора муниципального образования Сорочинский городской округ Оренбургской области Крестьянова А.Ф.

4. Настоящее постановление вступает в силу со дня его подписания и подлежит размещению на Портале муниципального образования Сорочинский городской округ Оренбургской области в сети «Интернет» ([www.sorochinsk56.ru](http://www.sorochinsk56.ru)).

Глава муниципального образования  
Сорочинский городской округ

Т.П. Мелентьева

Утверждена

*Решение*

(наименование документа об утверждении, включая наименования

органов государственной власти или органов местного

самоуправления, принявших решение об утверждении схемы

или подписавших соглашение о перераспределении земельных участков)

от

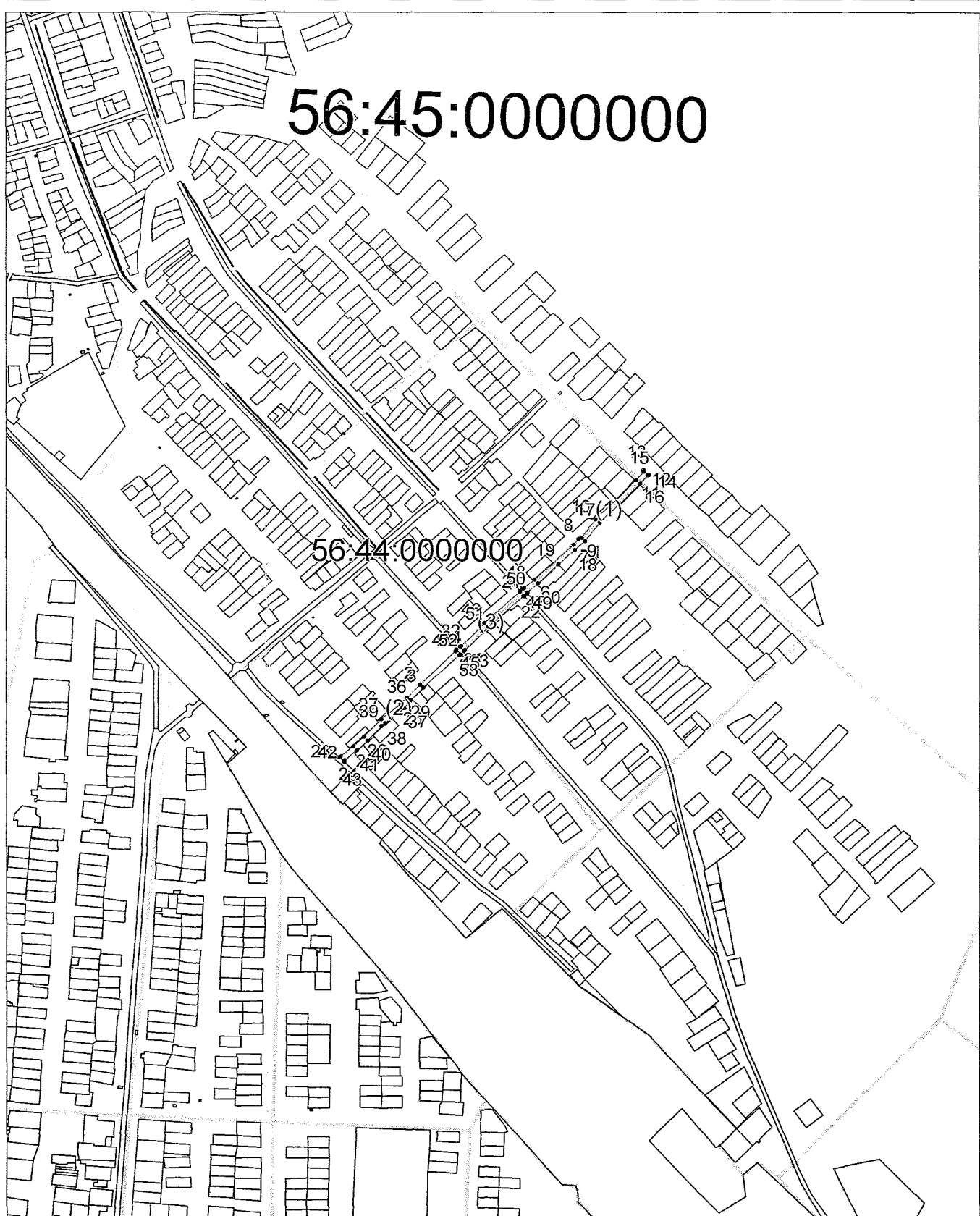
№

**Схема расположения земельного участка или земельных участков  
на кадастровом плане территории**

Условный номер земельного участка 56:45:0000000:3У1		
Площадь земельного участка 4508 м <sup>2</sup>		
Обозначение характерных точек границ	Координаты, м	
	X	Y
1	2	3
(1)		
1	501326,35	1377440,89
2	501326,64	1377442,45
3	501339,68	1377457,94
4	501390,01	1377514,91
5	501398,45	1377522,22
6	501400,24	1377526,50
7	501427,51	1377546,40
8	501484,64	1377606,12
9	501496,89	1377616,52
10	501499,17	1377616,69
11	501491,83	1377624,53
12	501491,73	1377622,78
13	501479,06	1377611,86
14	501422,50	1377552,65
15	501395,45	1377531,67
16	501382,40	1377516,74
17	501361,70	1377492,35
18	501334,17	1377462,76
19	501320,63	1377447,73
20	501319,29	1377447,27
1	501326,35	1377440,89
(2)		
21	501080,99	1377174,29
22	501081,38	1377176,79
23	501096,16	1377195,05
24	501110,38	1377210,54
25	501135,84	1377235,83
26	501158,00	1377263,57
27	501166,41	1377273,34
28	501185,35	1377292,34
29	501234,22	1377343,33
30	501235,02	1377344,14





1	2	3
31	501236,86	1377344,44
32	501229,29	1377351,09
33	501229,02	1377349,51
34	501228,39	1377348,81
35	501181,07	1377296,54
36	501163,39	1377278,94
37	501151,96	1377268,81
38	501130,04	1377241,34
39	501126,01	1377235,98
40	501104,58	1377216,06
41	501090,18	1377200,37
42	501075,62	1377182,41
43	501073,49	1377182,32
21	501080,99	1377174,29
(3)		
44	501241,43	1377349,65
45	501241,76	1377351,08
46	501275,16	1377385,34
47	501321,16	1377436,41
48	501322,65	1377436,85
49	501315,37	1377443,25
50	501315,23	1377441,84
51	501269,29	1377390,79
52	501235,84	1377356,45
53	501234,25	1377356,03
44	501241,43	1377349,65

56:45:0000000



Система координат: МСК - Субъект 56  
Масштаб 1:8000

**Условные обозначения:**

-  — граница образуемого земельного участка,
-  — граница учтенного земельного участка,
-  — граница кадастрового квартала,
-  — характерная точка границы земельного участка.