



Администрация Сорочинского городского округа Оренбургской области

**ПОСТАНОВЛЕНИЕ**

от 29.10.2019 № 1722-н

Об утверждении схемы расположения земельного участка на кадастровом плане территории

В соответствии со статьей 11.10 Земельного кодекса Российской Федерации, статьей 16 Федерального закона от 06.10.2003 № 131-ФЗ «Об общих принципах организации местного самоуправления в Российской Федерации», приказом Министерства экономического развития Российской Федерации от 01.09.2014 № 540 «Об утверждении классификатора видов разрешенного использования земельных участков», руководствуясь статьями 32, 35, 40 Устава муниципального образования Сорочинский городской округ Оренбургской области, администрация Сорочинского городского округа Оренбургской области постановляет:

1. Утвердить схему расположения земельного участка на кадастровом плане территории, условный номер земельного участка 56:45:000000:3У1, площадь земельного участка 3083 кв. м., местоположением: Российская Федерация, Оренбургская область, Сорочинский городской округ, г. Сорочинск, переулок Западный. Разрешенное использование: улично-дорожная сеть. Категория земель: земли населенных пунктов.

2. Земельный участок подлежит постановке на государственный кадастровый учет в Управлении Федеральной службы государственной регистрации, кадастра и картографии по Оренбургской области.

3. Контроль за исполнением настоящего постановления возложить на главного архитектора муниципального образования Сорочинский городской округ Оренбургской области Крестьянова А.Ф.

4. Настоящее постановление вступает в силу со дня его подписания и подлежит размещению на Портале муниципального образования Сорочинский городской округ Оренбургской области в сети «Интернет» ([www.sorochinsk56.ru](http://www.sorochinsk56.ru)).

Глава муниципального образования  
Сорочинский городской округ

Т.П. Мелентьева

Разослано: в дело, Управлению архитектуры, прокуратуре, ОУМИ, Вагановой Е.В., Рябых Е.С.

Утверждена

(наименование документа об утверждении, включая наименования

органов государственной власти или органов местного

самоуправления, принявших решение об утверждении схемы

или подписавших соглашение о перераспределении земельных участков)

от

№

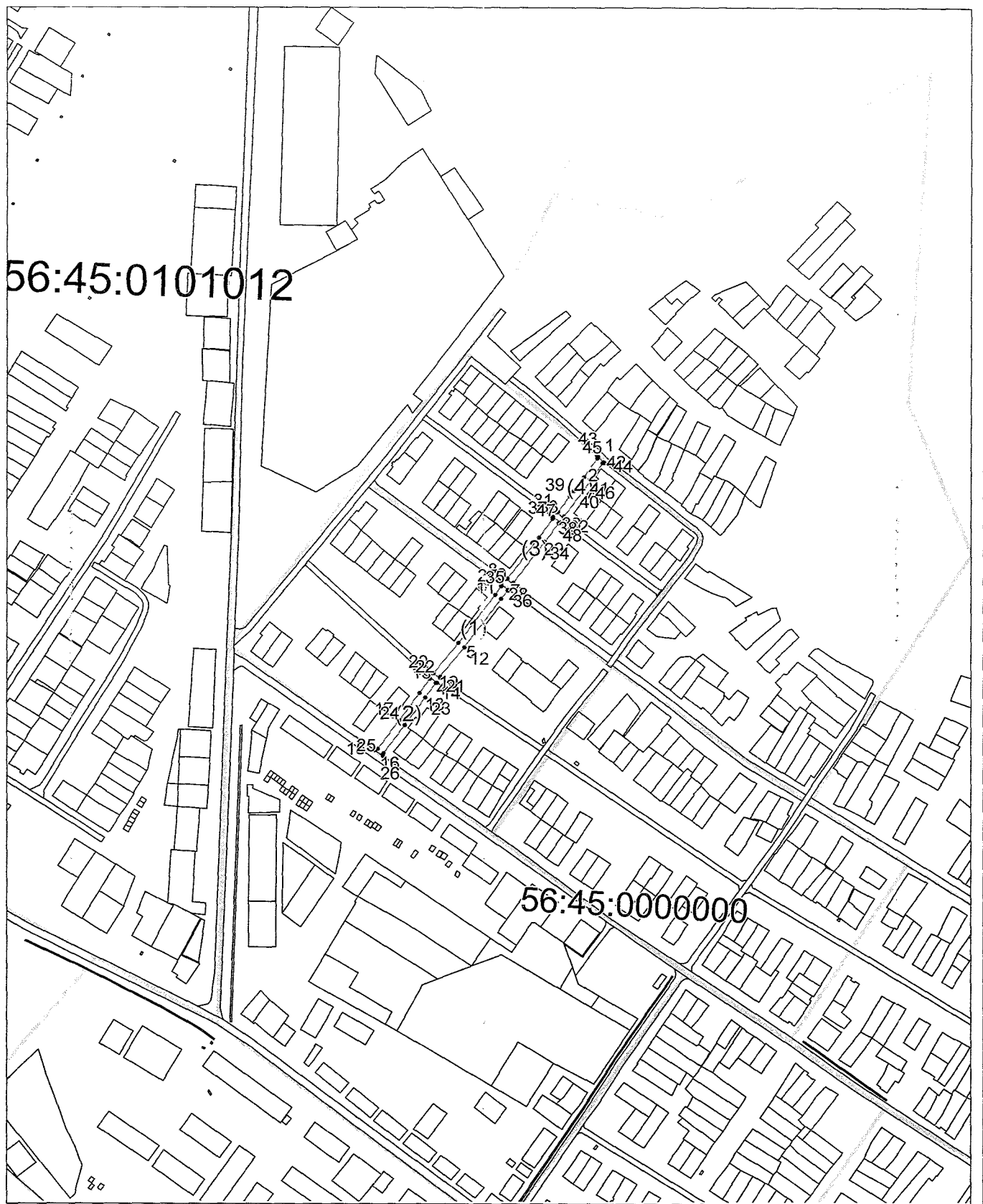
**Схема расположения земельного участка или земельных участков  
на кадастровом плане территории**

Условный номер земельного участка 56:45:0000000:3У1		
Площадь земельного участка 3083 м <sup>2</sup>		
Обозначение характерных точек границ	Координаты, м	
	X	Y
1	2	3
(1)		
1	504468,96	1374824,25
2	504469,01	1374825,33
3	504502,37	1374852,86
4	504555,71	1374892,92
5	504564,82	1374899,87
6	504566,57	1374899,71
7	504560,59	1374907,84
8	504560,17	1374906,30
9	504550,90	1374899,31
10	504497,49	1374859,20
11	504464,57	1374832,12
12	504463,73	1374832,32
1	504468,96	1374824,25
(2)		
13	504384,42	1374760,81
14	504385,91	1374763,84
15	504416,97	1374787,20
16	504446,82	1374809,75
17	504462,64	1374820,93
18	504464,03	1374820,58
19	504458,43	1374828,93
20	504458,14	1374827,57
21	504442,15	1374816,25
22	504412,16	1374793,59
23	504381,07	1374770,22
24	504378,27	1374769,64
13	504384,42	1374760,81
(3)		
25	504573,02	1374904,85
26	504573,50	1374906,46
27	504618,77	1374940,80
28	504639,48	1374956,28

*пр. Западное*

1	2	3
29	504641,34	1374956,07
30	504635,09	1374964,49
31	504634,71	1374962,69
32	504613,97	1374947,19
33	504568,70	1374912,83
34	504567,09	1374912,91
25	504573,02	1374904,85
(4)		
35	504646,39	1374959,76
36	504646,73	1374961,84
37	504664,32	1374974,94
38	504670,07	1374979,23
39	504684,76	1374990,18
40	504705,90	1375004,96
41	504708,67	1375004,43
42	504707,42	1375005,72
43	504701,57	1375011,72
44	504700,93	1375012,67
45	504700,52	1375010,88
46	504680,13	1374996,70
47	504642,08	1374968,25
48	504640,05	1374968,25
35	504646,39	1374959,76

56:45:0101012







56:45:0000000

Система координат: МСК - Субъект 56

Масштаб 1:6000

**Условные обозначения:**

-  — граница образуемого земельного участка,
-  — граница учтенного земельного участка,
-  — граница кадастрового квартала,
-  — характерная точка границы земельного участка.