



Администрация Сорочинского городского округа Оренбургской области

**ПОСТАНОВЛЕНИЕ**

от 29.10.2019 № 1720-п

Об утверждении схемы расположения земельного участка на кадастровом плане территории

В соответствии со статьей 11.10 Земельного кодекса Российской Федерации, статьей 16 Федерального закона от 06.10.2003 № 131-ФЗ «Об общих принципах организации местного самоуправления в Российской Федерации», приказом Министерства экономического развития Российской Федерации от 01.09.2014 № 540 «Об утверждении классификатора видов разрешенного использования земельных участков», руководствуясь статьями 32, 35, 40 Устава муниципального образования Сорочинский городской округ Оренбургской области, администрация Сорочинского городского округа Оренбургской области постановляет:

1. Утвердить схему расположения земельного участка на кадастровом плане территории, условный номер земельного участка 56:45:0000000:3У1, площадь земельного участка 15885 кв. м., местоположением: Российская Федерация, Оренбургская область, Сорочинский городской округ, г. Сорочинск, ул. Набережная. Разрешенное использование: улично-дорожная сеть. Категория земель: земли населенных пунктов.

2. Земельный участок подлежит постановке на государственный кадастровый учет в Управлении Федеральной службы государственной регистрации, кадастра и картографии по Оренбургской области.

3. Контроль за исполнением настоящего постановления возложить на главного архитектора муниципального образования Сорочинский городской округ Оренбургской области Крестьянова А.Ф.

4. Настоящее постановление вступает в силу со дня его подписания и подлежит размещению на Портале муниципального образования Сорочинский городской округ Оренбургской области в сети «Интернет» ([www.sorochinsk56.ru](http://www.sorochinsk56.ru)).

Глава муниципального образования  
Сорочинский городской округ

Т.П. Мелентьева

Разослано: в дело, Управлению архитектуры, прокуратуре, ОУМИ, Вагановой Е.В., Рябых Е.С.

Утверждена

(наименование документа об утверждении, включая наименования

органов государственной власти или органов местного

самоуправления, принявших решение об утверждении схемы

или подписавших соглашение о перераспределении земельных участков)

от

№

*Щаберетская*

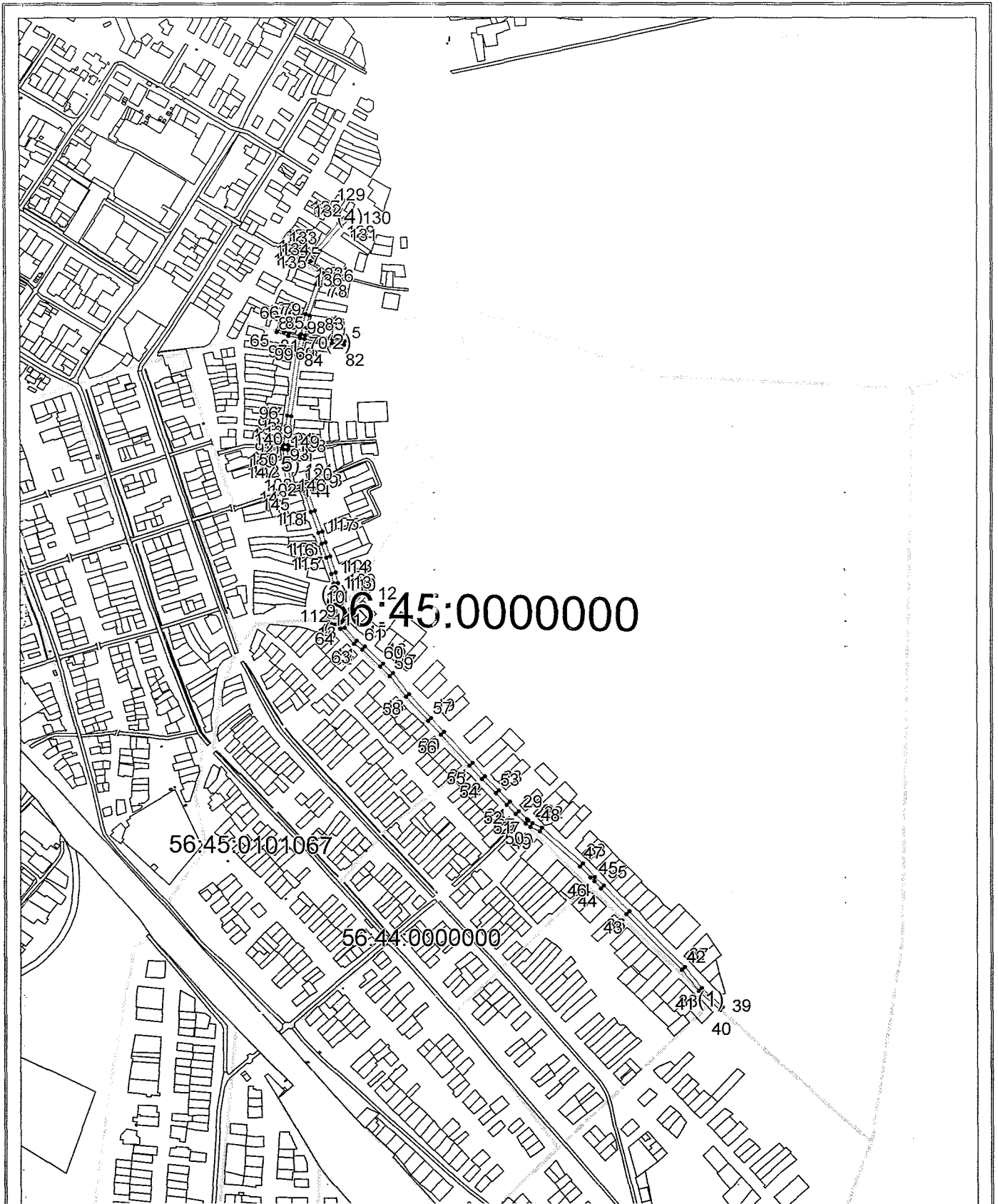
**Схема расположения земельного участка или земельных участков  
на кадастровом плане территории**

Условный номер земельного участка 56:45:0000000:3У1		
Площадь земельного участка 15885 м <sup>2</sup>		
Обозначение характерных точек границ	Координаты, м	
	X	Y
1	2	3
(1)		
1	501981,20	1377132,14
2	501981,53	1377132,19
3	502001,07	1377139,03
4	502001,31	1377139,16
5	502019,07	1377151,50
6	502052,77	1377180,87
7	502047,58	1377186,96
8	502023,64	1377164,04
9	501998,16	1377144,73
10	501982,77	1377141,14
11	501957,93	1377164,11
12	501946,81	1377180,11
13	501913,79	1377215,58
14	501894,70	1377233,77
15	501854,33	1377265,54
16	501808,06	1377308,14
17	501781,15	1377332,60
18	501720,44	1377388,32
19	501694,77	1377412,55
20	501667,76	1377438,91
21	501645,23	1377459,98
22	501626,98	1377477,28
23	501611,62	1377494,08
24	501610,23	1377494,16
25	501609,29	1377495,20
26	501609,52	1377496,48
27	501603,95	1377504,63
28	501595,55	1377522,74
29	501595,39	1377522,98
30	501526,10	1377601,72
31	501500,20	1377625,20
32	501483,60	1377642,68

1	2	3
33	501433,27	1377691,68
34	501325,47	1377798,81
35	501284,66	1377831,70
36	501248,60	1377871,92
37	501242,64	1377866,57
38	501279,27	1377825,78
39	501320,21	1377792,78
40	501427,65	1377685,99
41	501477,94	1377637,02
42	501491,83	1377624,53
43	501499,17	1377616,69
44	501520,48	1377596,03
45	501588,66	1377518,61
46	501596,96	1377500,72
47	501603,31	1377491,40
48	501621,32	1377471,63
49	501639,73	1377454,17
50	501662,20	1377433,16
51	501689,25	1377406,77
52	501715,00	1377382,46
53	501775,74	1377326,70
54	501802,66	1377302,25
55	501849,03	1377259,56
56	501889,53	1377227,66
57	501908,15	1377209,92
58	501940,67	1377174,98
59	501951,61	1377159,19
60	501951,75	1377159,03
61	501980,52	1377132,40
1	501981,20	1377132,14
(2)		
62	502555,46	1377009,35
63	502560,17	1377011,13
64	502555,86	1377023,59
65	502552,94	1377032,98
66	502548,94	1377053,71
67	502552,05	1377056,85
68	502566,22	1377059,24
69	502590,70	1377065,76
70	502648,57	1377086,38
71	502673,62	1377094,50
72	502676,38	1377094,30
73	502670,50	1377104,00
74	502670,06	1377101,76
75	502646,05	1377093,97
76	502588,26	1377073,37
77	502564,44	1377067,04
78	502549,55	1377064,66
79	502544,29	1377087,93
80	502541,65	1377117,46
81	502537,88	1377141,17
82	502530,96	1377140,08
83	502534,71	1377116,49

1	2	3
84	502537,40	1377086,72
85	502542,68	1377063,08
86	502510,21	1377055,08
87	502392,28	1377037,83
88	502371,60	1377034,95
89	502352,03	1377032,63
90	502336,32	1377030,27
91	502334,46	1377031,83
92	502336,45	1377020,53
93	502337,57	1377022,31
94	502353,04	1377024,69
95	502372,59	1377027,01
96	502393,42	1377029,91
97	502511,56	1377047,20
98	502544,22	1377055,23
99	502548,26	1377031,86
62	502555,46	1377009,35
(3)		
100	502253,48	1377056,25
101	502257,02	1377065,83
102	502255,28	1377065,56
103	502250,67	1377067,74
104	502209,15	1377082,84
105	502168,35	1377098,00
106	502147,52	1377104,26
107	502120,89	1377112,62
108	502089,10	1377123,00
109	502068,51	1377127,69
110	502068,14	1377127,70
111	502029,60	1377121,82
112	502030,66	1377113,90
113	502068,14	1377119,64
114	502086,79	1377115,34
115	502118,46	1377105,01
116	502145,14	1377096,62
117	502165,68	1377090,46
118	502206,38	1377075,34
119	502247,66	1377060,32
120	502252,29	1377058,11
100	502253,48	1377056,25
(4)		
121	502693,00	1377076,25
122	502693,72	1377077,85
123	502701,75	1377079,26
124	502702,92	1377079,67
125	502717,34	1377088,14
126	502766,64	1377130,31
127	502766,78	1377130,47
128	502779,36	1377147,00
129	502784,11	1377152,18
130	502778,22	1377157,59
131	502773,34	1377152,27
132	502760,67	1377135,65





1	2	3
133	502712,56	1377094,55
134	502699,67	1377087,02
135	502689,78	1377085,33
136	502687,68	1377085,70
121	502693,00	1377076,25
(5)		
137	502329,68	1377020,27
138	502327,81	1377031,71
139	502327,31	1377030,70
140	502326,76	1377029,77
141	502307,03	1377029,97
142	502290,90	1377031,18
143	502256,43	1377038,44
144	502254,66	1377040,67
145	502251,27	1377030,25
146	502255,17	1377030,59
147	502289,90	1377023,25
148	502306,75	1377021,98
149	502327,47	1377021,74
150	502329,06	1377020,48
137	502329,68	1377020,27



Система координат: МСК - Субъект 56

Масштаб 1:10500

**Условные обозначения:**

-  — граница образуемого земельного участка,
-  — граница учтенного земельного участка,
-  — граница кадастрового квартала,
-  — характерная точка границы земельного участка.