



Администрация Сорочинского городского округа Оренбургской области

**ПОСТАНОВЛЕНИЕ**

от 29.10.2019 № 1719-п

Об утверждении схемы расположения  
земельного участка на кадастровом плане  
территории

В соответствии со статьей 11.10 Земельного кодекса Российской Федерации, статьей 16 Федерального закона от 06.10.2003 № 131-ФЗ «Об общих принципах организации местного самоуправления в Российской Федерации», приказом Министерства экономического развития Российской Федерации от 01.09.2014 № 540 «Об утверждении классификатора видов разрешенного использования земельных участков», руководствуясь статьями 32, 35, 40 Устава муниципального образования Сорочинский городской округ Оренбургской области, администрация Сорочинского городского округа Оренбургской области постановляет:

1. Утвердить схему расположения земельного участка на кадастровом плане территории, условный номер земельного участка 56:45:0000000:ЗУ1, площадь земельного участка 4609 кв. м., местоположением: Российская Федерация, Оренбургская область, Сорочинский городской округ, г. Сорочинск, ул. Мельничная. Разрешенное использование: улично-дорожная сеть. Категория земель: земли населенных пунктов.

2. Земельный участок подлежит постановке на государственный кадастровый учет в Управлении Федеральной службы государственной регистрации, кадастра и картографии по Оренбургской области.

3. Контроль за исполнением настоящего постановления возложить на главного архитектора муниципального образования Сорочинский городской округ Оренбургской области Крестьянсова А.Ф.

4. Настоящее постановление вступает в силу со дня его подписания и подлежит размещению на Портале муниципального образования Сорочинский городской округ Оренбургской области в сети «Интернет» ([www.sorochinsk56.ru](http://www.sorochinsk56.ru)).

Глава муниципального образования  
Сорочинский городской округ

Т.П. Мелентьева

Утверждена

(наименование документа об утверждении, включая наименования

органов государственной власти или органов местного

самоуправления, принявших решение об утверждении схемы

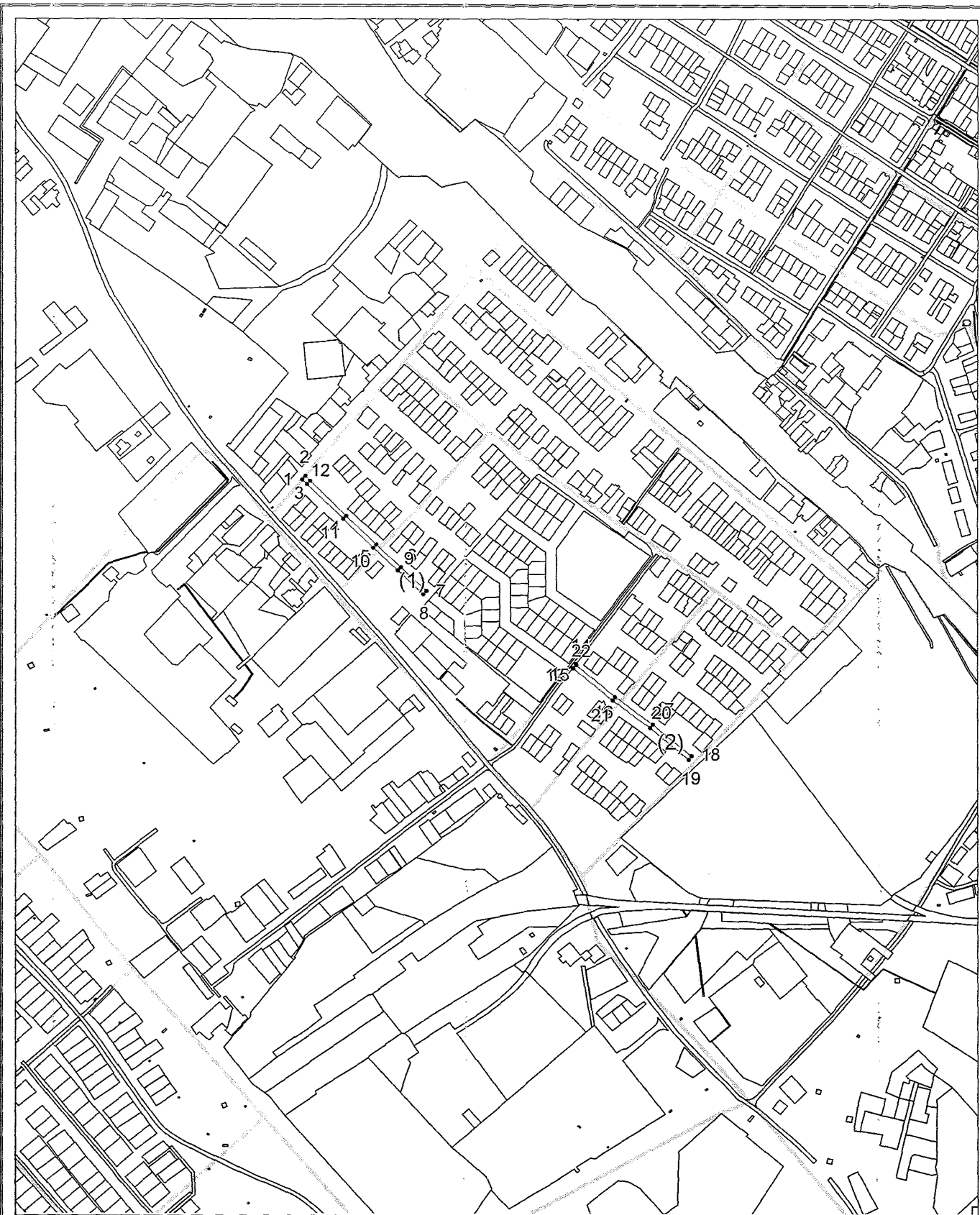
или подписавших соглашение о перераспределении земельных участков)

от

№

**Схема расположения земельного участка или земельных участков  
на кадастровом плане территории**





Условный номер земельного участка 56:45:0000000:ЗУ1		
Площадь земельного участка 4609 м <sup>2</sup>		
Обозначение характерных точек границ	Координаты, м	
	X	Y
1	2	3
(1)		
1	502097,10	1375193,97
2	502102,93	1375199,44
3	502094,11	1375208,59
4	502030,45	1375274,65
5	501977,48	1375330,00
6	501935,63	1375374,94
7	501891,74	1375421,71
8	501885,90	1375416,23
9	501929,79	1375369,47
10	501971,65	1375324,53
11	502024,68	1375269,10
12	502088,35	1375203,04
1	502097,10	1375193,97
(2)		
13	501750,34	1375689,98
14	501758,12	1375695,81
15	501756,40	1375696,09
16	501698,89	1375767,38
17	501648,69	1375835,81
18	501590,49	1375906,91
19	501584,30	1375901,84
20	501642,30	1375830,99
21	501692,57	1375762,47
22	501750,13	1375691,11
13	501750,34	1375689,98



Система координат: МСК - Субъект 56

Масштаб 1:10000

**Условные обозначения:**

-  — граница образуемого земельного участка,
-  — граница учтенного земельного участка,
-  — граница кадастрового квартала,
-  — характерная точка границы земельного участка.