Администрация Сорочинского городского округа Оренбургской области

ПОСТАНОВЛЕНИЕ

от 31.07.2019 № 1230-п

Об утверждении схемы расположения земельного участка на кадастровом плане территории

В соответствии со статьей 11.10 Земельного кодекса Российской Федерации, статьей 16 Федерального закона от 06.10.2003 № 131-ФЗ «Об общих принципах организации местного самоуправления в Российской Федерации», приказом Министерства экономического развития Российской Федерации от 01.09.2014 № 540 «Об утверждении классификатора видов разрешенного использования земельных участков», руководствуясь статьями 32, 35, 40 Устава муниципального образования Сорочинский городской округ Оренбургской области, на основании поданного заявления через МКУ «МФЦ» г. Сорочинска Оренбургской области от 20.06.2019 № 00580317 (вх. № 01-14/1307 от 20.06.2019), администрация Сорочинского городского округа Оренбургской области постановляет:

1. Утвердить схему расположения земельного участка на кадастровом плане территории, условный номер земельного участка 56:30:0308002:ЗУ1, площадь земельного участка 2000000 кв. м., местоположение: Российская Федерация, Оренбургская область, Сорочинский городской округ, земельный участок расположен в западной части кадастрового квартала 56:30:0308002. Разрешенное использование: сельскохозяйственное использование. Категория земель: земли сельскохозяйственного назначения.

2. Ориентир: земельный участок расположен в 5 километрах 80 метрах на восток от с. Федоровка Сорочинского городского округа Оренбургской области.

3. Земельный участок подлежит постановке на государственный кадастровый учет в Управлении Федеральной службы государственной регистрации, кадастра и картографии по Оренбургской области.

4. Контроль за исполнением настоящего постановления возложить на главного архитектора муниципального образования Сорочинский городской округ Оренбургской области Крестьянова А.Ф.

5. Настоящее постановление вступает в силу со дня его подписания и подлежит размещению на Портале муниципального образования Сорочинский городской округ Оренбургской области в сети «Интернет» (www.sorochinsk56.ru).

Глава муниципального образования
Сорочинский городской округ — Т. П. Мелентьева

Разослано: в дело, Управлению архитектуры, прокуратуре, заявителю, Вагановой Е.В., Рябых Е.С.

Утверждена

(наименование документа об утверждении, включая наименования

органов государственной власти или органов местного

самоуправления, принявших решение об утверждении схемы

или подписавших соглашение о перераспределении земельных участков)

от _____ № _____

Схема расположения земельного участка или земельных участков на кадастровом плане территории

Условный номер земельного участка – 56:30:0308002:ЗУ1		
Площадь земельного участка 3000000 м^2		
Обозначениехарактерных точек границ	**Координаты, м**	
	X	**Y**
1	**2**	**3**
1	497978,90	1366486,09
2	498355,73	1366927,29
3	498380,75	1366908,46
4	498881,08	1367622,03
5	498213,52	1368102,25
6	497803,01	1368399,59
7	496047,47	1366145,92
8	496284,78	1366004,04
9	496537,15	1366034,33
10	497014,41	1366562,92
11	497229,01	1366351,22
12	497464,20	1366214,69
13	497719,48	1366227,29
1	497978,90	1366486,09
14	496100,25	1366166,07
15	496102,01	1366168,47
16	496099,61	1366170,25
17	496097,86	1366167,83
14	496100,25	1366166,07
18	496093,81	1366170,70
19	496095,56	1366173,11
20	496093,17	1366174,88
21	496091,41	1366172,46
18	496093,81	1366170,70
22	496144,57	1366191,44
23	496142,64	1366192,93
24	496141,13	1366190,98
25	496143,06	1366189,49
22	496144,57	1366191,44
26	496226,14	1366295,21

1	2	3
27	496227,65	1366297,16
28	496225,72	1366298,65
29	496224,21	1366296,70
26	496226,14	1366295,21
30	496207,65	1366301,31
31	496209,41	1366303,73
32	496207,01	1366305,49
33	496205,26	1366303,08
30	496207,65	1366301,31
34	496203,01	1366308,36
35	496200,62	1366310,12
36	496198,86	1366307,71
37	496201,26	1366305,94
34	496203,01	1366308,36
38	496310,13	1366401,72
39	496311,64	1366403,67
40	496309,71	1366405,16
41	496308,20	1366403,21
38	496310,13	1366401,72
42	496313,83	1366437,03
43	496315,83	1366439,30
44	496313,58	1366441,31
45	496311,59	1366439,04
42	496313,83	1366437,03
46	496307,52	1366442,78
47	496309,37	1366445,15
48	496306,98	1366446,96
49	496305,13	1366444,60
46	496307,52	1366442,78
50	496392,48	1366505,10
51	496393,99	1366507,05
52	496392,06	1366508,54
53	496390,55	1366506,59
50	496392,48	1366505,10
54	496420,84	1366573,39
55	496422,68	1366575,76
56	496420,29	1366577,57
57	496418,44	1366575,21
54	496420,84	1366573,39
58	496416,22	1366581,70
59	496414,07	1366583,81
60	496411,97	1366581,64
61	496414,13	1366579,52
58	496416,22	1366581,70

1	2	3
62	496485,96	1366623,64
63	496487,47	1366625,59
64	496485,54	1366627,08
65	496484,03	1366625,13
62	496485,96	1366623,64
66	496528,25	1366713,94
67	496529,96	1366716,41
68	496527,52	1366718,12
69	496525,82	1366715,66
66	496528,25	1366713,94
70	496520,65	1366719,05
71	496522,55	1366721,36
72	496520,20	1366723,23
73	496518,30	1366720,91
70	496520,65	1366719,05
74	496563,10	1366721,90
75	496564,61	1366723,85
76	496562,68	1366725,34
77	496561,17	1366723,39
74	496563,10	1366721,90
78	497826,88	1368328,13
79	497824,49	1368329,95
80	497822,64	1368327,59
81	497825,04	1368325,78
78	497826,88	1368328,13
82	497790,21	1368335,31
83	497787,26	1368335,79
84	497786,78	1368332,82
85	497789,73	1368332,33
82	497790,21	1368335,31
86	497739,26	1368215,82
87	497740,43	1368218,61
88	497737,65	1368219,79
89	497736,48	1368216,99
86	497739,26	1368215,82
90	497676,90	1368190,77
91	497679,64	1368191,93
92	497678,49	1368194,69
93	497675,75	1368193,53
90	497676,90	1368190,77
94	497652,07	1368106,27
95	497649,21	1368107,16
96	497648,33	1368104,28
97	497651,19	1368103,39
94	497652,07	1368106,27

1	2	3
98	497568,23	1368050,10
99	497566,60	1368052,61
100	497564,07	1368051,02
101	497565,69	1368048,51
98	497568,23	1368050,10
102	497565,46	1367997,03
103	497562,47	1367997,14
104	497562,31	1367994,17
105	497565,31	1367994,06
102	497565,46	1367997,03
106	497480,04	1367886,11
107	497478,26	1367888,51
108	497475,87	1367886,73
109	497477,64	1367884,33
106	497480,04	1367886,11
110	497460,39	1367912,22
111	497458,51	1367914,58
112	497456,13	1367912,75
113	497457,99	1367910,38
110	497460,39	1367912,22
114	497396,81	1367779,94
115	497396,67	1367782,91
116	497393,68	1367782,81
117	497393,81	1367779,77
114	497396,81	1367779,94
118	497356,24	1367778,58
119	497356,11	1367781,55
120	497353,11	1367781,45
121	497353,26	1367778,49
118	497356,24	1367778,58
122	497314,46	1367673,34
123	497312,23	1367677,84
124	497307,76	1367675,58
125	497310,00	1367671,09
122	497314,46	1367673,34
126	497250,14	1367640,81
127	497247,90	1367645,31
128	497243,44	1367643,06
129	497245,67	1367638,56
126	497250,14	1367640,81
130	497228,14	1367563,76
131	497229,48	1367568,60
132	497224,68	1367569,94
133	497223,35	1367565,11

1	2	3
130	497228,14	1367563,76
134	497143,96	1367507,92
135	497141,57	1367509,74
136	497139,72	1367507,37
137	497142,11	1367505,56
134	497143,96	1367507,92
138	497146,77	1367463,36
139	497144,84	1367464,85
140	497143,33	1367462,90
141	497145,26	1367461,41
138	497146,77	1367463,36
142	497061,59	1367355,40
143	497063,10	1367357,35
144	497061,17	1367358,84
145	497059,66	1367356,89
142	497061,59	1367355,40
146	497060,17	1367394,01
147	497057,78	1367395,77
148	497056,02	1367393,36
149	497058,42	1367391,59
146	497060,17	1367394,01
150	497053,25	1367398,73
151	497050,75	1367400,39
152	497049,10	1367397,89
153	497051,59	1367396,21
150	497053,25	1367398,73
154	496977,33	1367248,70
155	496978,84	1367250,65
156	496976,91	1367252,14
157	496975,40	1367250,19
154	496977,33	1367248,70
158	496957,52	1367261,41
159	496955,17	1367263,27
160	496953,27	1367260,96
161	496955,62	1367259,09
158	496957,52	1367261,41
162	496951,07	1367266,62
163	496948,68	1367268,43
164	496946,82	1367266,08
165	496949,22	1367264,26
162	496951,07	1367266,62
166	496896,25	1367145,46
167	496894,32	1367146,95
168	496892,81	1367145,00

1	2	3
169	496894,74	1367143,51
166	496896,25	1367145,46
170	496850,07	1367125,62
171	496847,73	1367127,49
172	496845,83	1367125,17
173	496848,18	1367123,31
170	496850,07	1367125,62
174	496841,67	1367128,96
175	496843,66	1367131,23
176	496841,42	1367133,24
177	496839,42	1367130,97
174	496841,67	1367128,96
178	496812,20	1367039,13
179	496813,71	1367041,08
180	496811,78	1367042,57
181	496810,27	1367040,62
178	496812,20	1367039,13
182	496743,74	1366987,46
183	496741,20	1366989,09
184	496739,59	1366986,53
185	496742,13	1366984,91
182	496743,74	1366987,46
186	496735,79	1366992,42
187	496733,40	1366994,24
188	496731,54	1366991,87
189	496733,94	1366990,05
186	496735,79	1366992,42
190	496727,52	1366931,28
191	496729,03	1366933,23
192	496727,10	1366934,72
193	496725,59	1366932,77
190	496727,52	1366931,28
194	496646,05	1366827,56
195	496644,12	1366829,05
196	496642,61	1366827,10
197	496644,54	1366825,61
194	496646,05	1366827,56
198	496635,37	1366848,85
199	496632,98	1366850,66
200	496631,12	1366848,30
201	496633,52	1366846,48
198	496635,37	1366848,85
202	496626,64	1366851,60
203	496628,38	1366854,01

1	2	3
204	496626,00	1366855,77
205	496624,24	1366853,37
202	496626,64	1366851,60

Основной лист

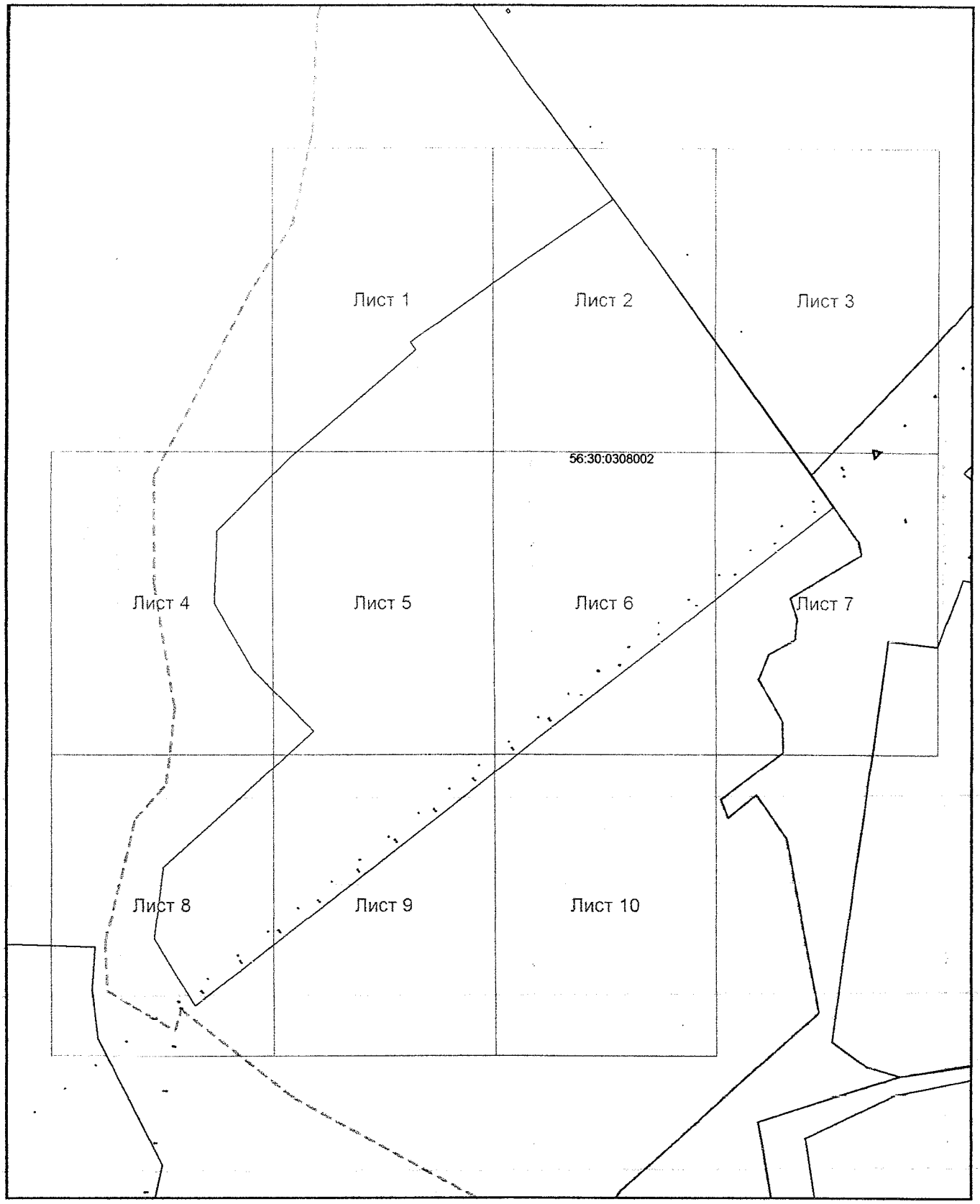

Система координат: МСК-субъект56
Масштаб 1:19265

Условные обозначения:

– область выносного листа,

23 – номер выносного листа.

Остальные обозначения приведены на отдельной странице в конце раздела.

Выносной лист №1

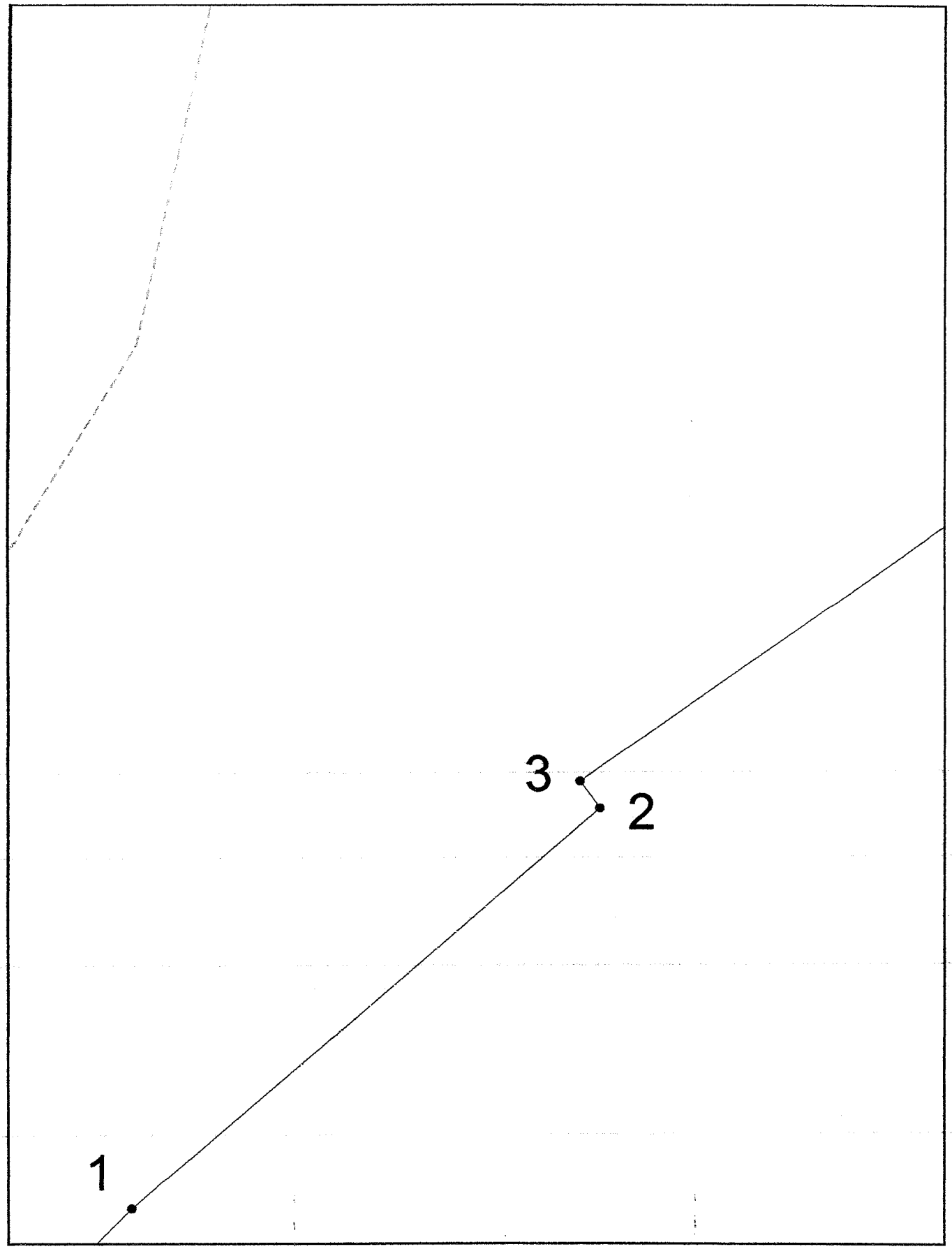

Система координат: МСК-субъект56

Масштаб 1:5000

Условные обозначения приведены на отдельной странице в конце раздела.

Выносной лист №2

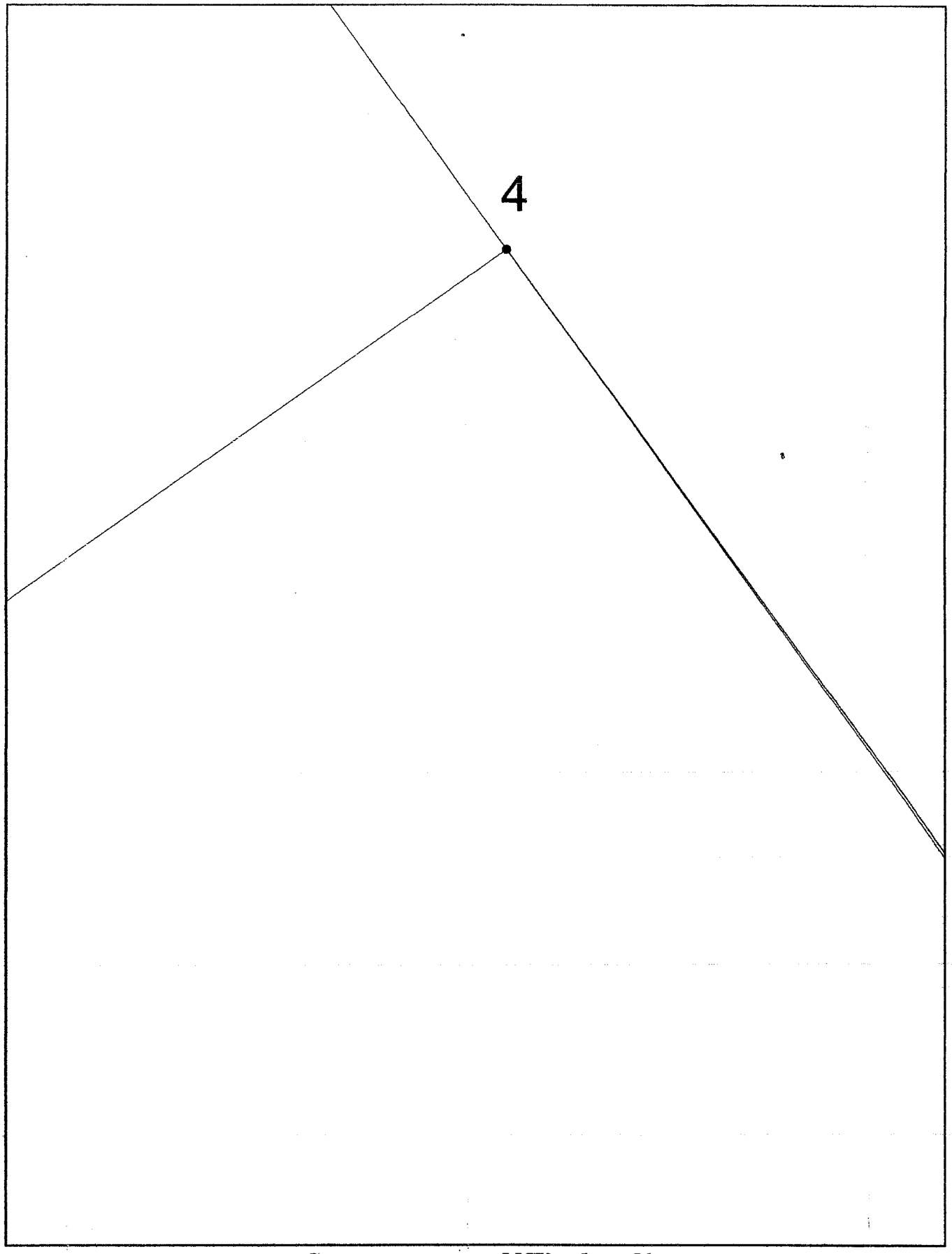

Система координат: МСК-субъект56

Масштаб 1:5000

Условные обозначения приведены на отдельной странице в конце раздела.

Выносной лист №3

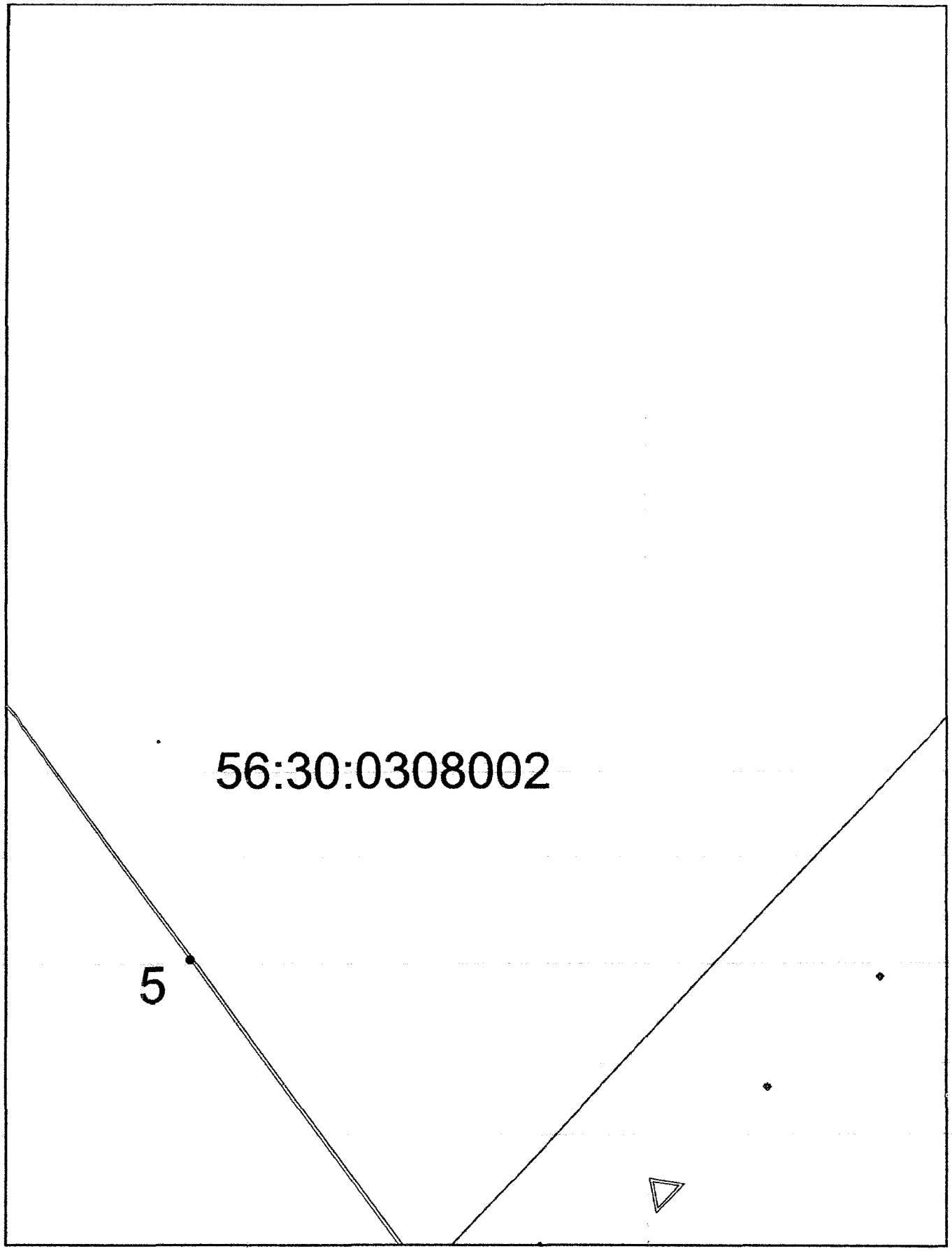

Система координат: МСК-субъект56

Масштаб 1:5000

Условные обозначения приведены на отдельной странице в конце раздела.

Выносной лист №4

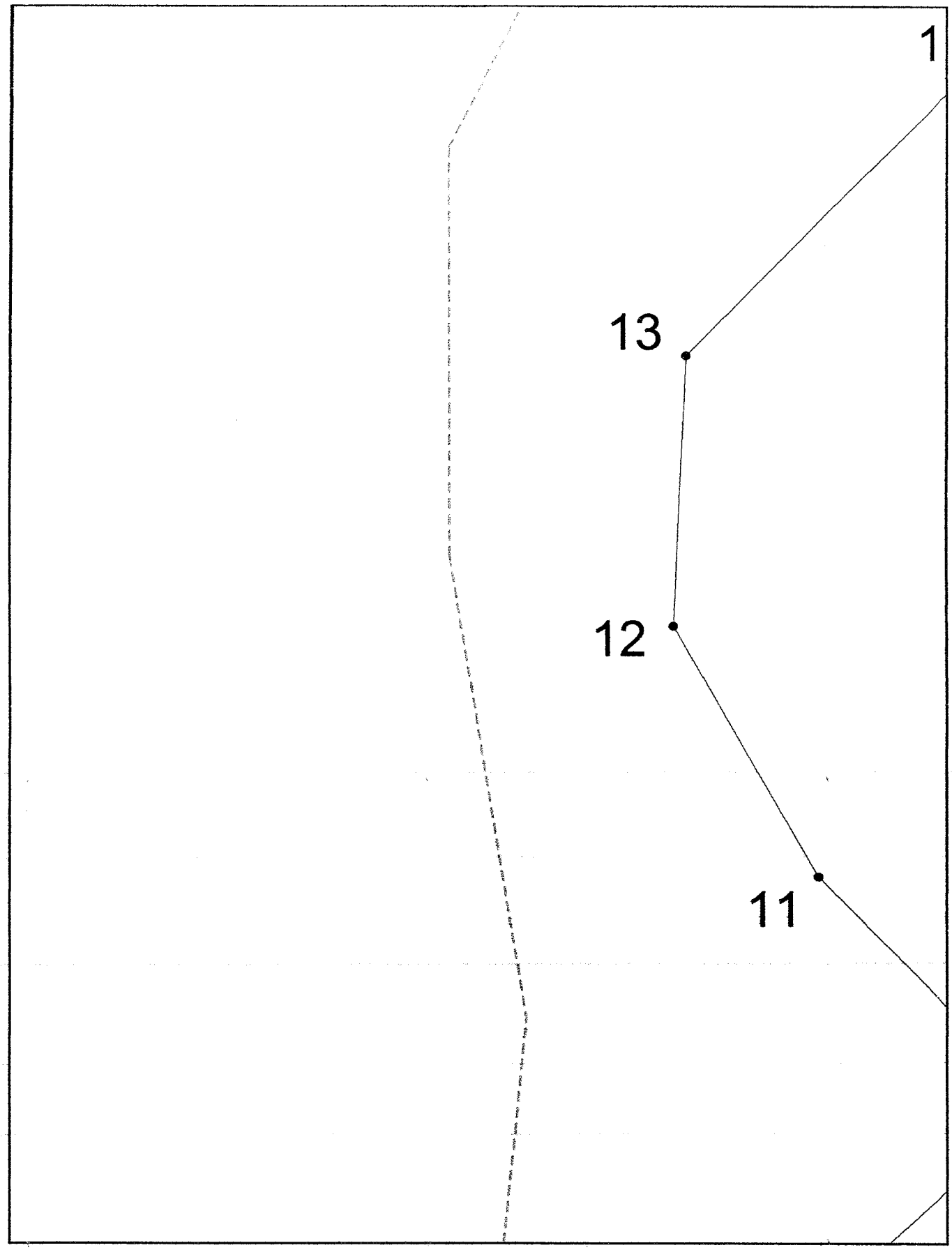

Система координат: МСК-субъект56

Масштаб 1:5000

Условные обозначения приведены на отдельной странице в конце раздела.

Выносной лист №5

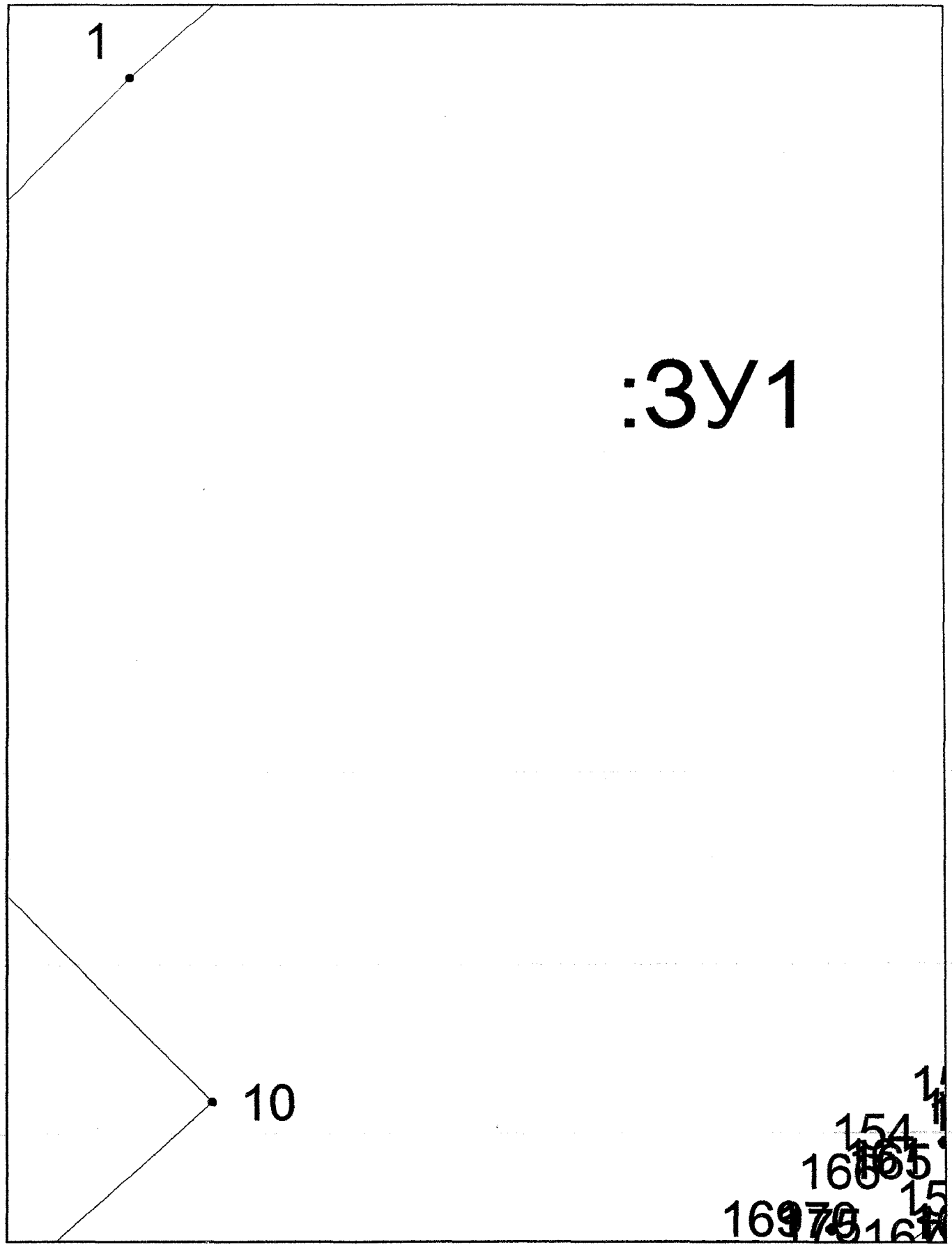

Система координат: МСК-субъект56

Масштаб 1:5000

Условные обозначения приведены на отдельной странице в конце раздела.

Выносной лист №6

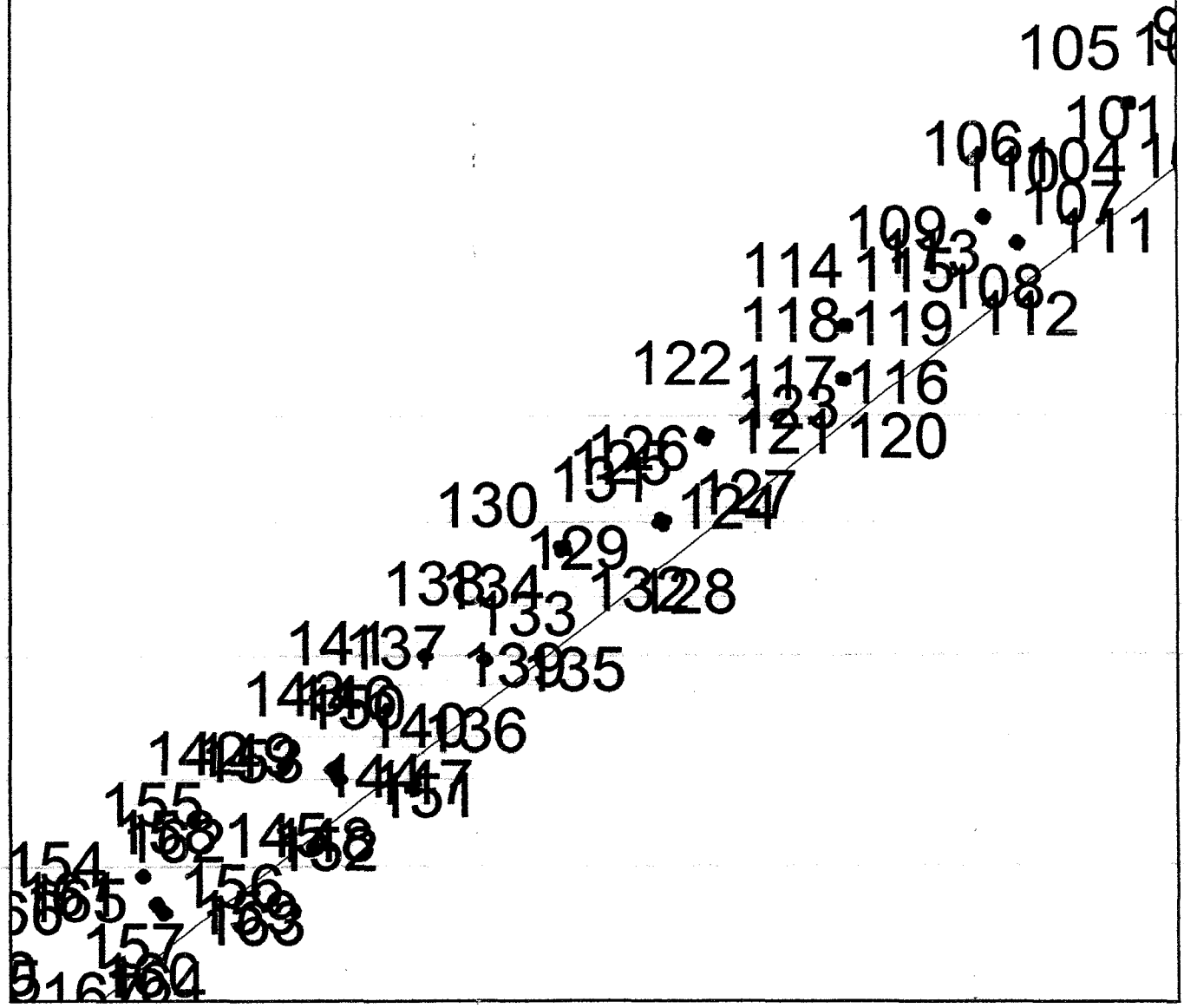

Система координат: МСК-субъект56

Масштаб 1:5000

Условные обозначения приведены на отдельной странице в конце раздела.

Выносной лист №7

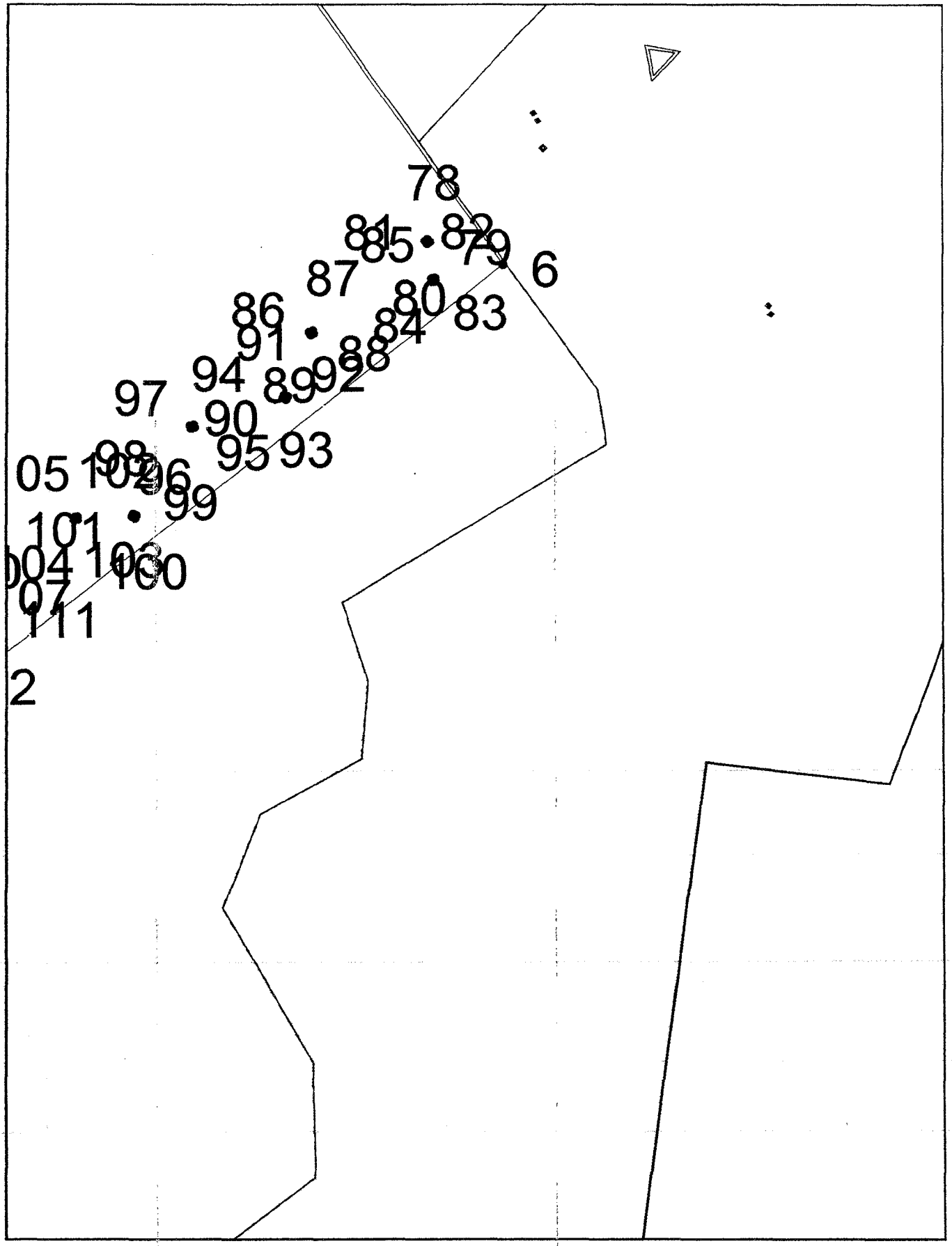

Система координат: МСК-субъект56

Масштаб 1:5000

Условные обозначения приведены на отдельной странице в конце раздела.

Выносной лист №8

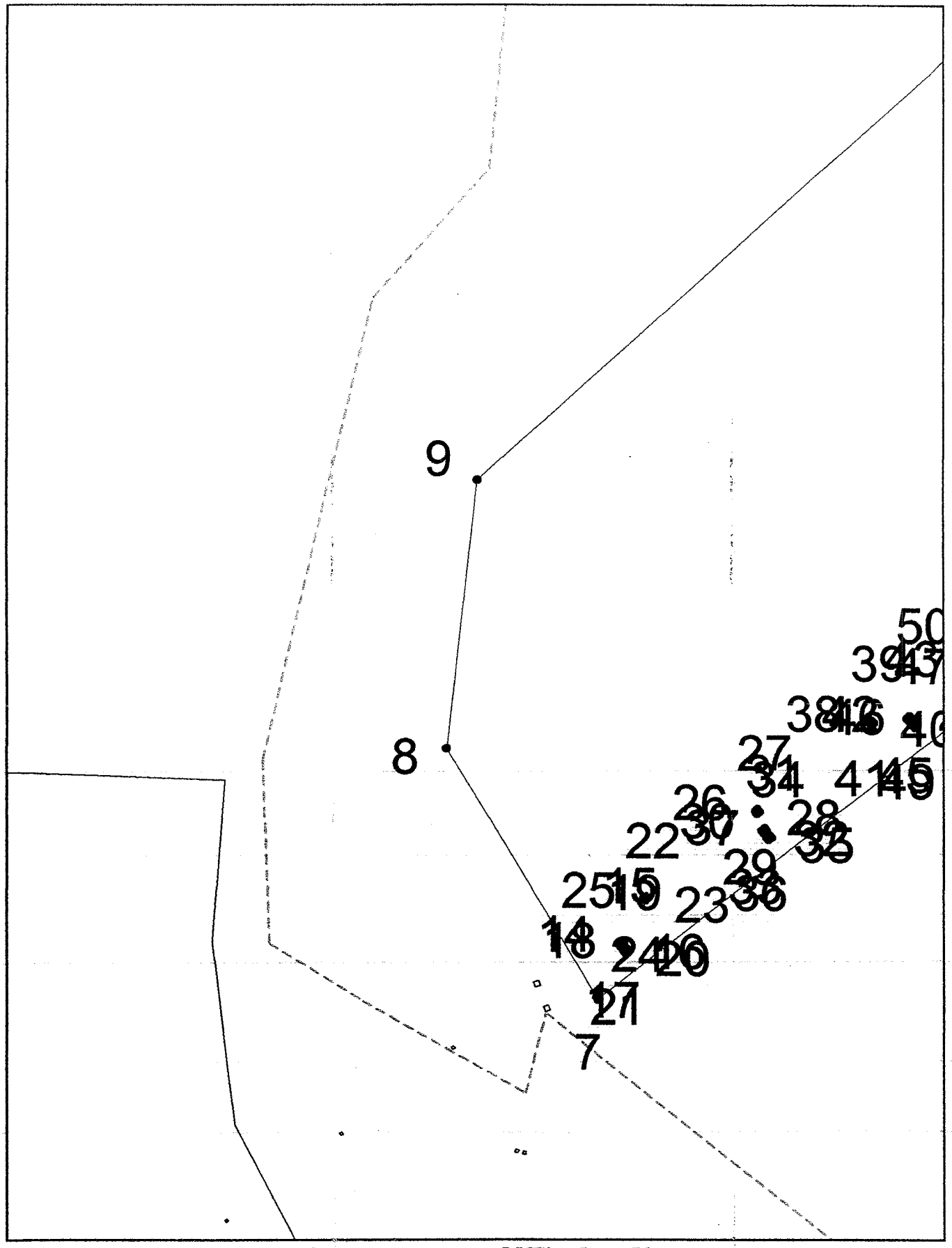

Система координат: МСК-субъект56

Масштаб 1:5000

Условные обозначения приведены на отдельной странице в конце раздела.

Выносной лист №9



Система координат: МСК-субъект56

Масштаб 1:5000

Условные обозначения приведены на отдельной странице в конце раздела.

Выносной лист №10

Система координат: МСК-субъект56

Масштаб 1:5000

Условные обозначения приведены на отдельной странице в конце раздела.

Условные обозначения:

_____ –граница образуемого земельного участка,

_____ –граница учтенного земельного участка,

– границакадастрового квартала,

● – характерная точка границы земельного участка.